

D. 地形図編

地形図目録 凡例

1. 収録内容

令和5年6月末現在、東京都立中央図書館都市・東京情報担当が所蔵する（多摩図書館から中央図書館に移管した地形図を含む）一枚もの、地図帳およびマイクロフィルムの地形図を収録した。

内容は、国土地理院、及び東京都都市整備局等が発行した20万分1、5万分1、2万5千分1、2万分1、1万分1、5千分1、3千分1、2500分1地形図、及び2万分1土地条件図、2万5千分1土地利用図である。

対象地域は、東京都全域と埼玉、神奈川、山梨各県の一部である。

2. 構成と配列

地図の縮尺・種類別とし、それぞれの図番の番号順に配列し、同図番中は刊行年の古いものから順に配列した。

3. 索引図について

図郭の位置と図名を容易に知ることができるよう、各縮尺・種類別の一覧の冒頭に「索引図」を配置した。

図郭の位置は、あくまで目安であり、地図上の正確な位置を示すものではない。

また、図名には変遷があるため、索引図上の図名と地図上の図名が一部一致していない場合がある。

4. 記載事項

索引図 … 索引図中には図名と図番を記載した。当館所蔵の地図には網掛けを施した。

図番 … 最近の図番に統一し、旧図番が確認できるものは、備考欄に記載した。

図名 … 地図に表示されている図名どおりに記載した。

測図・測量年 … 測量、測図、編集、輯製、編図、製版、調査に関わる事項を記述した。

図歴 … 改測、修正、部分修正、要部修正、応急修正、資料修正、鉄道補入、製版、再版、改版、仮製版に関わる事項を記述した。

刊行年 … 地図に表示されている刊行年月日のうち、年月までを記述した。刊行年月の表示のないもの、明らかに誤記とおもわれるものは [] に入れて補記した。

請求記号 … 複本を所蔵しているものは、すべての請求記号を記述した。

備考 … 旧図番等、上記以外の特記事項を記載した。

20万分1 諸図 (輯製図、帝国図、地勢図)



20万分1諸図（輯製図・帝国図・地勢図）

図番	図名	名称	出版者	輯製・製版・ 編集年	図歴	出版年	請求記号	資料コード
宇都宮	宇都宮	20万分1帝国圖	大日本帝國 陸地測量部	大正5年製版	大正6年鐵道補入 改版	大正6.5	02・23E/3/1-1917A	1115425352
					昭和10年修正改版	昭和10.11	02・23E/3/1-1935A	1115131907
		20万分1地勢図	国土地理院	昭和55年編集		昭和57.4	02・23E/3/1-1982A	1115097556
					昭和60年修正 平成5年要部修正 昭和60年修正 平成9年要部修正	平成6.9	02・23E/3/1-1994A	1170000047
東京	東京	[輯製20万分1図]	陸地測量部	明治21年輯製 製版	明治34年脩正改版 明治39年脩正	明治39.11	T/290.3/5208/18- 24-1906	1128054672 5002168673 5003800025
		[20万分1帝国圖]	陸地測量部	明治21年輯製 版	明治27年修正 明治28年再版修正	明治28.1	02・23E/3/3-1895A	1115335863
			大日本帝國 陸地測量部	大正3年製版	大正10年鐵道補入 改版	大正10.1	T/290.3/5128/18- 24-1921	5003461842
					昭和5年鐵道補入	昭和5.7	T/290.3/5128/18- 24-1930	5003467926
					昭和9年修正改版	昭和9.5	02・23E/3/3-1934A	1115335890
						昭和9.5	T/290.3/5128/18- 24-1934	5003468226
						昭和16.4	T/290.3/5128/18- 24-1941	5003302532
			地理調査所		昭和21年修正改版	昭和22.3	T/290.3/5478/1- 1947	7114005185
		20万分1地勢図	地理調査所	大正3年製版	昭和21年修正改版	昭和26.4	T/290.3/5478/1- 1951	7114005167
			地理調査所	昭和32年編集	昭和34年修正	昭和35.1	02・23E/3/3-1960A	1115092326
			国土地理院	昭和55年編集	昭和58年要部修正	昭和59.1	02・23E/3/3-1984A	1115097538
					平成3年要部修正	平成4.6	DT/0・290/3071/91	1128067581
					昭和61年修正 平成3年要部修正	平成4.6	02・23E/3/3-1992A	1170000145
		昭和61年修正 平成9年要部修正	平成10.3	02・23E/3/3-1998A	1170000154			
		20万分1土地利用図	国土地理院	昭和57年編集		昭和59.12	DT/0・519/5069/	5001977715
		横須賀	横須賀	[20万分1帝国圖]	陸地測量部	明治19年輯製 版	明治27年修正 明治34年再版修正	[明治34]
大日本帝國 陸地測量部	明治42年製版				昭和10年修正改版	昭和10.7	02・23E/3/4-1935B	1115131925
20万分1地勢図	国土地理院			昭和32年編集	昭和34年資料修正	昭和34.9	02・23E/3/4-1959A	1115092308
				昭和55年編集	昭和58年要部修正	昭和58.12	02・23E/3/4-1983A	1115097547
					昭和61年修正 平成7年要部修正	平成8.8	02・23E/3/4-1996A	1170000207
三宅島	三宅島	[輯製20万分1図]	[陸地測量 部]	明治22年輯製 製版		明治22.1	T/290.3/5208/18- 26-1889	5003800007
		20万分1帝国圖	大日本帝國 陸地測量部	昭和2年製版		昭和2.8	02・23E/3/7-1927A	1115131872
							T/290.3/5128/18- 26-1927	5003468530
			参謀本部	昭和2年製版	昭和11年修正	[昭和11]	T/290.3/5128/18- 26-1936	5003468727
20万分1地勢図	国土地理院	昭和61年編集		昭和62.2	02・23E/3/7-1987A	1170000314		
			平成10年修正	平成11.12	02・23E/3/7-1999A	1170000323		

20万分1諸図（輯製図・帝国図・地勢図）

図番	図名	名称	出版者	輯製・製版・ 編集年	図歴	出版年	請求記号	資料コード
御蔵島	御蔵島	[輯製20万分1図]	陸地測量部	明治22年輯製 製版		明治22.1	T/290.3/5208/27- 18-1889	5003799980
		20万分1帝国圖	大日本帝国 陸地測量部	昭和2年製版		昭和3.3	T/290.3/5128/18- 27-1928	5003468988
		20万分1地勢図	国土地理院	昭和61年編集		昭和61.11	02・23E/3/8-1928A	1115131881
					平成10年修正	平成11.12	02・23E/3/8-1999A	1170000350
八丈島	八丈島	[輯製20万分1図]	陸地測量部	明治22年輯製 製版		明治25.3	T/290.3/5208/18- 28-1892	5003799800
		20万分1帝国圖	大日本帝国 陸地測量部	昭和2年製版		昭和3.3	T/290.3/5128/18- 28-1928	5003469297
					昭和11年修正	昭和12.4	T/290.3/5128/18- 28-1937	5003469448
		20万分1地勢図	国土地理院	昭和61年編集		昭和61.11	02・23E/3/9-1928A	1115131890
						02・23E/3/9-1937A	1115131916	
	須美壽島	20万分1帝国圖	大日本帝国 陸地測量部	昭和10年製版		昭和10.9	T/290.3/5128/17- 30-1935	5003469994
	西之島	20万分1帝国圖	大日本帝国 陸地測量部	昭和10年製版		昭和10.9	T/290.3/5128/17- 37-1935	5003470897
	青箇◆ [シマ]	[輯製20万分1図]	陸地測量部	明治22年輯製 版	明治28年再版	明治28.5	T/290.3/5208/18- 29-1895	5003799710
	青ヶ島	20万分1帝国圖	大日本帝国 陸地測量部	昭和10年製版		昭和10.8	T/290.3/5128/18- 29-1935	5003469519
	ベヨネイ ス列岩	20万分1帝国圖	大日本帝国 陸地測量部	昭和10年製版		昭和10.9	T/290.3/5128/18- 30-1935	5003469706
長野	長野	20万分1帝国圖	大日本帝国 陸地測量部	大正9年製版	大正15年鉄道補入	[昭和元]	02・23E/3/2-1926A	1112923905
		20万分1地勢図	国土地理院	昭和56年編集		昭和57.2	02・23E/3/2-1982A	1115097574
					昭和60年修正 平成9年要部修正	平成元.2	02・23E/3/2-1998A	1170000092
					平成元年要部修正	平成2.3	02・23E/3/2-1990A	1170000083
甲府	甲府	[20万分1帝国圖]	陸地測量部	明治20年輯製 版	明治27年修正	明治29.10	02・23E/3/5-1896A	1115335881
			大日本帝国 陸地測量部	大正5年製版		大正6.1	02・23E/3/5-1917A	1115425343
		20万分1地勢図	国土地理院	昭和55年編集	昭和5年鉄道補入	昭和5.6	02・23E/3/5-1930A	1115335916
	昭和58年要部修正				昭和58.12	02・23E/3/5-1983A	1115097565	
	平成6年要部修正				平成7.1	02・23E/3/5-1995A	1170000261	
	平成10年修正				平成11.7	02・23E/3/5-1999A	1170000270	
		地理調査所	昭和28年編集	昭和34年修正	昭和34.8	02・23E/3/5-1959A	1115092317	
静岡	静岡	20万分1地勢図	国土地理院	昭和55年編集	昭和61年修正	昭和62.1	02・23E/3/6-1987A	1170000280
					昭和61年修正 平成9年要部修正	平成元.9	02・23E/3/6-1998A	1170000299

20万分1諸図（輯製図・帝国図・地勢図）

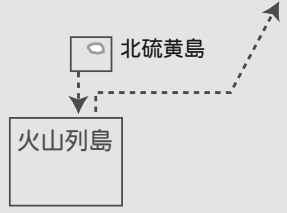
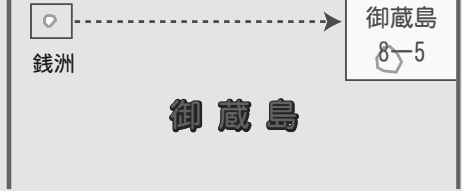
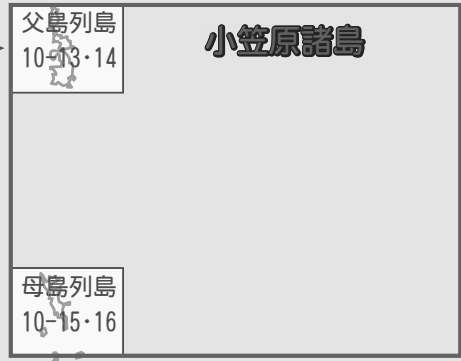
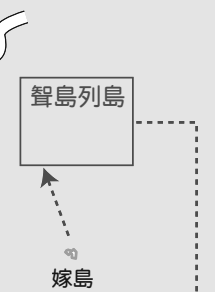
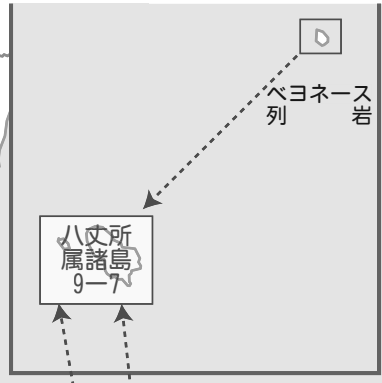
図番	図名	名称	出版者	輯製・製版・ 編集年	図歴	出版年	請求記号	資料コード	
小笠原諸島	聳嶋	[輯製20万分1図]	陸地測量部	明治23年輯製 製版		明治27.5	T/290.3/5208/15- 36-1894	5003799461	
		[20万分1帝国圖]	陸地測量部	明治23年輯製 版		明治23.9	02・23E/3/10-1- 1890A	1115425414	
			大日本帝国 陸地測量部	昭和9年製版	昭和11年修正	昭和11.10	T/290.3/5128/15- 36-1936	5003470959	
	父嶋	[輯製20万分1図]	陸地測量部	明治23年輯製 製版		明治27.5	T/290.3/5208/15- 37-1894	5003799158	
		[20万分1帝国圖]	陸地測量部	明治23年輯製 版		明治23.11	02・23E/3/10-2- 1890A	1115425405	
			大日本帝国 陸地測量部	昭和9年製版	昭和11年修正	昭和12.4	T/290.3/5128/15- 37-1937	5003474072	
	母嶋	[輯製20万分1図]	陸地測量部	明治23年輯製 製版		明治27.5	T/290.3/5208/15- 18-1894	5003799050	
		[20万分1帝国圖]	陸地測量部	明治23年輯製 版		明治23.12	02・23E/3/10-3- 1890A	1115425399	
			大日本帝国 陸地測量部	昭和9年製版	昭和11年修正	昭和11.11	T/290.3/5128/15- 38-1936	5003474036	
	小笠原諸島	北硫黄嶋	[輯製20万分1図]	陸地測量部	明治24年輯製 製版	明治28年再版	明治28.8	T/290.3/5208/16- 39-1895	5003798778
			[20万分1帝国圖]	陸地測量部	明治24年輯製 版	明治28年再版	明治28.5	02・23E/3/10-4- 1895A	1115425380
				大日本帝国 陸地測量部	昭和10年製版		昭和10.1	T/290.3/5128/16- 39-1935	5003473960
硫黄嶋		[輯製20万分1図]	陸地測量部	明治24年輯製 製版	明治28年再版	明治24.9	T/290.3/5208/16- 40-1891	5003798544	
		[20万分1帝国圖]	陸地測量部	明治24年輯製 版	明治28年再版	明治28.9	T/290.3/5208/16- 40-1895	5003798203	
			大日本帝国 陸地測量部	昭和10年製版	昭和11年修正	昭和11.11	02・23E/3/10-5- 1895A	1115425370	
南硫黄嶋		[輯製20万分1図]	陸地測量部	明治24年輯製 製版	明治28年再版	明治28.8	T/290.3/5208/16- 41-1895	5003797995	
		[20万分1帝国圖]	陸地測量部	明治24年輯製 版	明治28年再版	明治28.5	02・23E/3/10-6- 1895A	1115425361	
			大日本帝国 陸地測量部	昭和10年製版		昭和10.12	T/290.3/5128/16- 41-1935	5003473807	
鳥島		20万分1帝国圖	大日本帝国 陸地測量部	昭和10年製版		昭和10.12	T/290.3/5128/17- 32-1935	5003470153	
孀婦岩		20万分1帝国圖	大日本帝国 陸地測量部	昭和10年製版		昭和10.9	T/290.3/5128/17- 33-1935	5003470510	

その他

図番	図名	名称	出版者	輯製・製版・ 編集年	図歴	出版年	請求記号	資料コード
	東京	20万分1試製航空図	陸地測量部	昭和5年製版		昭和6.4	T/538.8/5001/1931	7113525921
[東京]	東京都		地理調査所			昭和23.2	T/290.3/5172/1948	5003297657

5万分1 地形図

草津	中之条	沼田 1-13	足尾	鹿沼	宇都宮 1-1	烏山	常陸大宮
軽井沢	榛名山	前橋 1-14	桐生 及足利 1-10	栃木 1-6	壬生 1-2	真岡	水戸
長野 御代田	富岡	高崎 1-15	深谷 1-11	古河 1-7	小山 1-3	真壁	石岡
十石峠 2-8	万場 2-4	寄居 1-16	熊谷 1-12	鴻巣 1-8	水海道 1-4	土浦	玉造
金峰山 5-5	三峰 5-1	秩父 3-13	川越 3-9	大宮 3-5	野田 3-1	龍ヶ崎	佐原
御岳 昇仙峡 5-6	丹波 5-2	五日市 3-14	青梅 3-10	東京 西北部 3-6	東京 東北部 3-2	佐倉	成田
甲府 甲府	都留 5-3	上野原 3-15	八王子 3-11	東京 西南部 3-7	東京 東南部 3-3	千葉	東金
富士山 5-8	山中湖 5-4	秦野 3-16	藤沢 3-12	横浜 3-8	木更津 3-4	姉崎	茂原
富士宮	御殿場 6-1	小田原 4-13	平塚 4-9	横須賀 4-5	富津 4-1	大多喜	上総大原
静岡 吉原	沼津	熱海 4-14		三崎 4-6	那古 4-2	鴨川	勝浦
	修善寺	伊東 4-15		館山 4-3			
	下田	箱取 4-16	大島 4-12				
	神子元島		利島 7-9				



5万分1地形図

図番	図名	出版者	測図・測量年- 編集年	図歴	出版年	備考	請求記号	資料コード
宇都宮1	宇都宮	参謀本部	明治40年測量	昭和4年修正 昭和8年鉄道補入	[昭和8]		02・23E/14/1-1-1933A	1115420472
		国土地理院	明治40年測量 昭和54年第2回 編集	平成7年修正	平成8.4		02・23E/14/1-1-1996A	1170007496
宇都宮2	壬生	参謀本部	明治40年測量	昭和4年修正 昭和9年要部修正	[昭和9]		02・23E/14/1-2-1934A	1115425540
		国土地理院	明治40年測量 昭和55年第2回 編集	平成11年修正	平成12.2		02・23E/14/1-2-2000A	1170007502
宇都宮3	結城(小山)	大日本帝国 陸地測量部	明治40年測量	昭和4年修正 昭和9年要部修正	昭和15.11		02・23E/14/1-3-1940A	1115425530
	小山	不明	明治40年測量 昭和45年編集	平成8年修正	不明		02・23E/14/1-3-1997A	1170007511
宇都宮4	水海道	大日本帝国 陸地測量部	明治40年測量	大正2年鉄道補入	大正5.6		02・23E/14/1-4-1916A	1115425559
			明治40年測量	昭和4年修正 昭和9年要部修正	[昭和9]		02・23E/14/1-4-1934A	1115425521
		国土地理院	明治40年測量 昭和42年編集	昭和49年修正	昭和51.2		02・23E/14/1-4-1976A	1170005080
			明治40年測量 昭和53年編集	昭和57年修正 昭和63年修正	昭和57.1 平成元.12		02・23E/14/1-4-1982A 02・23E/14/1-4-1989A	1170005099 1170005105
			明治40年測量 昭和53年第2回 編集	平成7年修正	平成9.4		02・23E/14/1-4-1997A	1170005114
宇都宮6	栃木	参謀本部	明治40年測量	昭和4年修正 昭和9年要部修正	[昭和9]		02・23E/14/1-6-1934A	1115425512
		国土地理院	明治40年測量 昭和46年編集	平成11年修正	平成11.6		02・23E/14/1-6-1999A	1170007520
宇都宮7	古河	大日本帝国 陸地測量部	明治40年測量	昭和4年修正 昭和9年要部修正	昭和15.12		02・23E/14/1-7-1940A	1115425503
			地理調査所	明治40年測量	昭和4年修正 昭和9年要部修正	昭和22.4		02・23E/14/1-7-1947A
		国土地理院	明治40年測量 昭和43年編集	昭和47年修正	昭和48.4		02・23E/14/1-7-1973A	1170005150
			明治40年測量 昭和59年編集 明治40年測量 昭和59年第2回 編集		昭和59.12 平成9年修正	昭和59.12 平成11.2		02・23E/14/1-7-1984A 02・23E/14/1-7-1999A
宇都宮8	幸手(鴻巣)	大日本帝国 陸地測量部	明治40年測量		明治42.8		02・23E/14/1-8-1909A	1115335783
		参謀本部	明治40年測量	昭和4年修正 昭和9年要部修正	[昭和9]		02・23E/14/1-8-1934A	1115425497
	鴻巣	国土地理院	明治40年測量 昭和42年編集	昭和49年修正	昭和49.11	旧図名: 幸手	02・23E/14/1-8-1974A	1170005203
			明治40年測量 昭和53年編集	昭和57年修正 平成6年修正	昭和58.1 平成7.12	旧図名: 幸手 旧図名: 幸手	02・23E/14/1-8-1983A 02・23E/14/1-8-1995A	1170005212 1170005221
宇都宮10	桐生及足利	参謀本部	明治40年測量	昭和4年修正 昭和9年要部修正	[昭和9]		02・23E/14/1-10-1934A	1115425488
		大日本帝国 陸地測量部	明治40年測量	昭和4年修正 昭和9年要部修正	昭和15.12		02・23E/14/1-10-1940A	1115420481
		国土地理院	明治40年測量 昭和46年編集	平成8年修正	平成11.6		02・23E/14/1-10-1999A	1170007530

5万分1地形図

図番	図名	出版者	測図・測量年- 編集年	図歴	出版年	備考	請求記号	資料コード
宇都宮11	深谷	大日本帝国 陸地測量部	明治40年測量	昭和4年修正 昭和9年要部修正 昭和14年部分修正	昭和15.9		02・23E/14/1-11-1940A	1115420490
		内務省地理 調査所	明治40年測量	昭和4年修正 昭和9年要部修正 昭和14年部分修正	昭和21.12		02・23E/14/1-11-1946A	1115425479
		国土地理院	明治40年測量 昭和43年編集	昭和49年修正 昭和52年修正	昭和51.1 昭和52.12		02・23E/14/1-11-1976A 02・23E/14/1-11-1977A	1170005277 1170005286
			明治40年測量 昭和59年第2回 編集	平成9年修正	平成10.9		02・23E/14/1-11-1998A	1170005295
宇都宮12	熊谷	大日本帝国 陸地測量部	明治40年測量	明治45年部分修正 大正2年改版 昭和4年修正 昭和9年要部修正 昭和14年部分修正	大正2.11 昭和15.9		02・23E/14/1-12-1913A 02・23E/14/1-12-1940A	1115335792 1115425460
		国土地理院	明治40年測量 昭和42年編集	昭和47年修正	昭和48.8		02・23E/14/1-12-1973A	1170005320
			明治40年測量 昭和54年編集	昭和57年修正 平成6年修正	昭和58.2 平成7.12		02・23E/14/1-12-1983A 02・23E/14/1-12-1995A	1170005339 1170005348
			大日本帝国 陸地測量部	明治40年測量	昭和4年修正	昭和7.6		02・23E/14/1-13-1932A
宇都宮13	沼田	国土地理院	明治41年測量 昭和46年編集	昭和62年修正	平成元.7		02・23E/14/1-13-1989A	1170007549
		大日本帝国 陸地測量部	明治40年測量	昭和4年修正 昭和9年要部修正	昭和15.11		02・23E/14/1-14-1940A	1115420463
宇都宮14	前橋	内務省地理 調査所	明治40年測量	昭和4年修正 昭和9年要部修正	昭和21.1		02・23E/14/1-14-1946A	1115425441
		大日本帝国 陸地測量部	明治40年測量	昭和4年修正 昭和9年要部修正	昭和15.7 昭和21.12		02・23E/14/1-15-1940A 02・23E/14/1-15-1946A	1115425432 1115436599
宇都宮15	高崎	国土地理院	明治40年測量 昭和42年編集	昭和52年修正	昭和52.12		02・23E/14/1-15-1977A	1170005400
			明治40年測量 昭和57年編集	昭和58.1 平成10年修正	昭和58.1 平成10.12		02・23E/14/1-15-1983A 02・23E/14/1-15-1998A	1170005419 1170005428
		大日本帝国 陸地測量部	明治40年測量	昭和4年修正 昭和9年要部修正 昭和14年部分修正	昭和15.8		02・23E/14/1-16-1940A	1115425423
			地理調査所	明治40年測量	昭和4年修正 昭和9年要部修正 昭和14年部分修正	昭和21.1		02・23E/14/1-16-1946A
宇都宮16	寄居	国土地理院	明治40年測量 昭和47年編集	昭和40年修正 昭和52年修正 昭和55年修正 平成4年修正	昭和42.7 昭和52.9 昭和57.4 平成5.4		02・23E/14/1-16-1967A 02・23E/14/1-16-1977A 02・23E/14/1-16-1982A 02・23E/14/1-16-1993A	1115092380 1170005464 1170005473 1170005482
			大日本帝国 陸地測量部	明治39年測量	大正2年鉄道補入 大正5年改版	大正5.6		02・23E/14/3-1-1916A
		大日本帝国 陸地測量部	明治39年測量	大正2年鉄道補入 大正5年改版	大正5.6		02・23E/14/3-1-1916B	1115335845
			明治39年測量	昭和3年修正	昭和6.9	旧図名: 粕壁	02・23E/14/3-1-1931A	1115066611
内務省地理 調査所	明治39年測量		昭和3年修正測図	昭和21.1		T/290.3/5119/1-1-1946	5010876103	
東京1	野田	国土地理院	明治39年測量 昭和45年編集	昭和47年修正	昭和49.3	旧図名: 粕壁	02・23E/14/3-1-1974A	1170005590
			明治39年測量 昭和52年編集	昭和55年修正 平成7年修正	昭和56.9 平成8.9	旧図名: 粕壁 旧図名: 粕壁	02・23E/14/3-1-1981A 02・23E/14/3-1-1996A	1170005606 1170005615

5万分1地形図

図番	図名	出版者	測図・測量年- 編集年	図歴	出版年	備考	請求記号	資料コード
東京2	東京東北部	大日本帝國 陸地測量部	明治42年測量	大正6年修正	大正8.11		02・23E/14/3-2-1919A	1112837594
				大正8年鉄道補入				
				大正10年修正	昭和7.11		02・23E/14/3-2-1932A	1115066620
				昭和4年要部修正				
				昭和7年要部修正	大正8.11		T/290.3/5119/1-2-1919	5003458300
				大正8年鉄道補入				
大正6年修正測図	昭和7.12	T/290.3/5119/1-2-1932	5003458604					
大正10年第2回修正測図								
東京2	東京東北部	地理調査所	明治42年測図	大正10年第2回修正測図	昭和22.1		T/290.3/5119/1-2-1947	5010876112
				昭和4年同7年要部修正測図				
		国土地理院	明治42年測量 昭和42年編集	大正10年第2回修正測図	昭和27.4		T/290.3/5119/1-2-1952	5003458945
				昭和4年同7年要部修正測図				
			明治42年測量 昭和52年編集	昭和49年修正	昭和51.3	02・23E/14/3-2-1976A	1170005642	
				昭和57年修正	昭和58.2	02・23E/14/3-2-1983A	1170005651	
				平成6年修正	平成9.3	02・23E/14/3-2-1997A	1170005660	
				平成8年要部修正				
				明治42年測量 昭和52年第2回 編集	平成6年修正	平成9.3	T/0・290/3100/1-2	1128754071
					平成8年要部修正(鉄道・地下鉄)			
					平成12年修正	平成12.11	02・23E/14/3-2-2000A	1170005670
					平成12年修正 平成17年要部修正	平成17.8	T/0・290/3100/1-2-2005	5015248593
東京3	東京東南部	大日本帝國 陸地測量部	明治42年測図	大正5年修正測図	大正8.8		02・23E/14/3-3-1919A	1112750518
				明治42年測量				
		地理調査所	明治42年測図	昭和5年修正	昭和7.11		02・23E/14/3-3-1932A	1115066630
				昭和7年要部修正				
			明治42年測図	昭和5年第3回修正測図	昭和21.8		T/290.3/5119/1-3-1946	5003459165
				昭和7年要部修正測図				
		国土地理院	明治42年測量 昭和43年編集	昭和5年第3回修正測図	昭和21.8		T/290.3/5119/1-3-1946	5010876121
				昭和7年要部修正測図				
			明治42年測量 昭和52年編集	昭和49年修正	昭和50.1	02・23E/14/3-3-1975A	1170005704	
				昭和56年修正	昭和57.4	02・23E/14/3-3-1982A	1170005713	
明治42年測量 昭和52年第2回 編集	平成6年修正		平成8.3	T/0・290/3100/1-3	1128754080			
	平成7年要部修正							
明治42年測量 昭和52年第2回 編集	平成6年修正		平成11.2	02・23E/14/3-3-1999A	1170005731			
	平成10年要部修正							
平成18年修正	平成19.12	T/0・290/3100/1-3-2007	5019282753					
東京4	木更津	地理調査所	明治36年測量	昭和10年修正	昭和21.11		02・23E/14/3-4-1946A	1115066649
				昭和19年部分修正				
		内務省地理 調査所	明治36年測図 及測図之縮図	昭和10年修正測図之縮 図及19年部分修正測図	昭和22.2		T/290.3/5119/1-4-1947	5010876130
				昭和58年修正	昭和60.1	02・23E/14/3-4-1985A	1170005750	
		国土地理院	明治36年測量 昭和54年編集	平成5年修正	平成8.3		02・23E/14/3-4-1996A	1170005769
				平成7年要部修正				
明治36年測量 昭和54年第2回 編集	平成9年修正	平成10.6	02・23E/14/3-4-1998A	1170005778				

5万分1地形図

図番	図名	出版者	測図・測量年- 編集年	図歴	出版年	備考	請求記号	資料コード	
東京5	大宮	大日本帝国 陸地測量部	明治39年測図	同45年部分修正測図 大正3年鉄道補入	大正5.1		02・23E/14/3-5-1916A	1112750400	
			明治39年測量	大正13年修正 昭和4年鉄道補入	昭和5.9		02・23E/14/3-5-1930A	1115066658	
		地理調査所	明治39年測図	大正13年修正測図 昭和4年鉄道補入	昭和21.8		T/290.3/5119/1-5-1946	5010876140	
		国土地理院	明治39年測量	大正13年修正 昭和34年部分修正	昭和36.1		02・23E/14/3-5-1961A	1115092390	
			明治39年測量 昭和45年編集	昭和47年修正	昭和50.2		02・23E/14/3-5-1975A	1170005811	
			明治39年測量 昭和52年編集	昭和55年修正	昭和55.1		02・23E/14/3-5-1980A	1170005820	
				昭和61年修正	昭和62.9		02・23E/14/3-5-1987A	1170005830	
		平成7年修正	平成8.8		02・23E/14/3-5-1996A	1170005849			
東京6	東京西北部	大日本帝國 陸地測量部	明治42年測量	大正6年修正 大正8年鉄道補入	大正8.1		02・23E/14/3-6-1919A	1115066667	
				昭和4年修正 昭和7年要部修正仮製版	昭和9.7		02・23E/14/3-6-1934A	1115066676	
			明治42年測図	大正6年修正測図 大正8年鉄道補入	大正8.1		T/290.3/5119/1-6-1919	5003459352	
					大正8.10		T/290.3/5119/1-6-1919	7100543118	
			昭和4年第2回修正測図 昭和7年要部修正測図	昭和9.7	仮製版	T/290.3/5119/1-6-1934	5003459370		
		地理調査所	明治42年測図	昭和4年第2回修正測図 昭和7年要部修正測図	昭和21.9	仮製版	T/290.3/5119/1-6-1946	5010876168	
				昭和4年第2回修正測図 昭和7年要部修正測図 昭和27年資料修正(行政区 画、鉄道、主要道路)	昭和27.7	仮製版	T/290.3/5119/1-6-1952	5003459423	
		国土地理院	明治42年測量	昭和4年修正 昭和7年要部修正	昭和34.8		02・23E/14/3-6-1959A	1115092415	
				昭和31年応急修正 昭和4年第2回修正測量 昭和7年要部修正測量 昭和31年応急修正 昭和36年資料修正	昭和37.2	応急修正 版	T/0・290/3100/1-6-1962	5003459441	
				明治42年測量 昭和43年編集	昭和49年修正	昭和50.4		02・23E/14/3-6-1975A	1170005885
				明治42年測量 昭和52年編集	昭和57年修正	昭和58.3		02・23E/14/3-6-1983A	1170005894
					昭和62年修正	昭和63.6		02・23E/14/3-6-1988A	1170005900
					平成6年修正	平成8.1		02・23E/14/3-6-1996A	1170005910
				明治42年測量 昭和52年第2回 編集	平成6年修正 平成9年要部修正	平成9.12		02・23E/14/3-6-1997A	1170005929
		平成6年修正 平成9年要部修正(鉄道)	平成9.12			T/0・290/3100/1-6	1128754090		
平成15年修正	平成16.7		T/0・290/3100/1-6-2004		5015248584				
東京7	東京西南部	大日本帝國 陸地測量部	明治42年測図	大正6年修正測図 大正8年鉄道補入	大正8.11		T/290.3/5119/1-7-1919	1128075494	
							T/290.3/5119/1-7-1919	5003413792	
					T/290.3/5119/1-7-1919	5003459666			
		大正6年測図	昭和4年修正測図	昭和6.6	仮製版	T/290.3/5119/1-7-1931	5003459773		
		明治42年測量	昭和4年修正 昭和7年要部修正仮製版	昭和9.7		02・23E/14/3-7-1934A	1115066685		
		内務省地理 調査所	明治42年測図	昭和4年第2回修正測図 昭和7年要部修正測図	昭和21.1	仮製版	T/290.3/5119/1-7-1946	5003459942	
	T/290.3/5119/1-7-1946			5010876177					

5万分1地形図

図番	図名	出版者	測図・測量年- 編集年	図歴	出版年	備考	請求記号	資料コード	
東京7	東京西南部	地理調査所	明治45年縮図	昭和4年第2回修正縮図 昭和7年要部修正縮図 昭和23年資料修正	昭和23.1		T/290.3/5119/1-7-1948	5003460003	
		地理調査所	明治42年測量	昭和4年修正 昭和7年要部修正 昭和30年応急修正	昭和34.5		02・23E/14/3-7-1959A	1115092442	
		国土地理院	明治42年測量 昭和42年編集	昭和49年修正	昭和51.3		02・23E/14/3-7-1976A	1170005956	
				昭和56年修正	昭和57.3		02・23E/14/3-7-1982A	1170005965	
				平成7年修正	平成8.1		T/0・290/3100/1-7	1128754106	
								02・23E/14/3-7-1996A	1170005974
東京8	横浜	大日本帝國 陸地測量部	明治39年測量	昭和7年修正	昭和10.5		02・23E/14/3-8-1935A	1115066694	
		内務省地理 調査所	明治39年測図	昭和7年測図之縮図及同年第 2回修正縮図	昭和21.8		T/290.3/5119/1-8-1946	5010876186	
		地理調査所	明治39年測量	昭和28年応急修正	昭和31.11		02・23E/14/3-8-1956A	1115097387	
		国土地理院	明治39年測量	昭和7年修正 昭和28年応急修正 昭和35年資料修正	昭和35.12		02・23E/14/3-8-1960A	1115092406	
				昭和56年修正	昭和57.5		02・23E/14/3-8-1982A	1170006013	
				平成2年修正	平成4.12		02・23E/14/3-8-1992A	1170006022	
		平成7年修正	平成8.3		02・23E/14/3-8-1996A	1170006031			
東京9	川越	大日本帝國 陸地測量部	明治40年測量	明治45年部分修正 大正4年鉄道補入 大正5年改版	大正5.1		02・23E/14/3-9-1916A	1115335854	
				大正13年修正 昭和4年鉄道補入	昭和5.9		02・23E/14/3-9-1930A	1112837558	
				大正12年修正 昭和14年部分修正	昭和16.4		02・23E/14/3-9-1941A	1115066700	
				昭和14年第2回部分修正測図 及部分修正測図之縮図	昭和21.11		T/290.3/5119/1-9-1946	5010876195	
		国土地理院	明治40年測量 昭和44年編集	大正12年修正 昭和34年部分修正	昭和36.7		02・23E/14/3-9-1961A	1115092353	
				昭和50年修正	昭和51.3		02・23E/14/3-9-1976A	1170006087	
				明治40年測量 昭和54年編集	昭和57年修正	昭和57.11		02・23E/14/3-9-1982A	1170006096
					平成元年修正	平成元.6		02・23E/14/3-9-1989A	1170006102
					平成6年修正	平成7.9		02・23E/14/3-9-1995A	1170006111
				明治40年測量 昭和54年第2回 編集	平成6年修正 平成8年要部修正 平成6年修正 平成8年要部修正(高速道路)	平成9.8 平成9.8		02・23E/14/3-9-1997A	1170006120
					T/0・290/3100/1-9	1128754115			
東京10	青梅	大日本帝國 陸地測量部	明治41年測量	明治45年部分修正 大正4年鉄道補入	大正5.1		02・23E/14/3-10-1916A	1115066710	
				明治45年第1回部分修正測図 大正4年鉄道補入	大正5.1		T/290.3/5119/1-10-1916	1124243582	
			明治39年測図 之縮図 明治40年測図 之縮図	大正10年測図之修正縮図 昭和5年及8年部分修正測図 之縮図	昭和8.8		T/290.3/5119/1-10-1916	5003460362	
							02・23E/14/3-10-1933A	1112837567	
			明治39・40年 測量	大正10年修正 昭和5年部分修正 昭和8年部分修正 昭和10年鉄道補入	昭和10.11		T/290.3/5119/1-10-1933	5003460470	
							02・23E/14/3-10-1935A	1112987368	

5万分1地形図

図番	図名	出版者	測図・測量年- 編集年	図歴	出版年	備考	請求記号	資料コード
東京10	青梅	内務省地理調査所	明治39年大正10年及12年測図之縮図	昭和12年修正測図之縮図	昭和21.7		T/290.3/5119/1-10-1946	5003460489
		地理調査所	明治39年大正10年及12年測図之縮図	昭和12年修正測図之縮図及20年部分修正測図(空中寫真測図)	昭和22.5		T/290.3/5119/1-10-1947	5003460498
		国土地理院	明治39年大正10年及12年測図之縮図	昭和12年修正測図之縮図	昭和36.1		02・23E/14/3-10-1961A	1115092424
				昭和34年部分修正測量		T/290.3/5119/1-10-1961	5003460676	
			明治39年測量昭和42年編集	昭和49年修正	昭和51.3		02・23E/14/3-10-1976A	1170006185
				昭和55年修正	昭和56.3		02・23E/14/3-10-1981A	1170006194
			明治39年測量昭和52年編集	昭和60年修正	昭和62.1		02・23E/14/3-10-1987A	1170006200
				平成6年修正	平成7.1		02・23E/14/3-10-1995A	1170006210
			明治39年測量昭和52年第2回編集	平成6年修正			T/0・290/3100/1-10	1128754124
				平成9年要部修正(高速道路・行政名)	平成9.7			
		平成6年修正	平成9.7		02・23E/14/3-10-1997A	1170006229		
		平成9年要部修正						
東京11	八王子	大日本帝國陸地測量部	明治39年測量	明治45年部分修正	大正5.11		02・23E/14/3-11-1916A	1115066729
				大正10年修正				
			明治39年測図	昭和2年部分修正	昭和5.9		02・23E/14/3-11-1930A	1112837520
				昭和4年鉄道補入				
		地理調査所	明治39年測図	大正10年修正測図	昭和5.9		T/290.3/5119/1-11-1930	5003460756
				昭和2年第2回部分修正測図				
		国土地理院	[明治39年測量]昭和32年編集	大正10年修正測図及昭和20年部分修正測図(空中寫真測図)	昭和22.5		T/290.3/5119/1-11-1947	5010876201
			明治39年測量昭和51年編集		昭和36.4		02・23E/14/3-11-1961A	1115092344
							T/0・290/3100/1-11-1961	5003461000
					昭和52.1		02・23E/14/3-11-1977A	1170006265
			明治39年測量昭和51年編集	昭和55年修正	昭和56.4		02・23E/14/3-11-1981A	1170006274
				平成7年修正	平成7.9		02・23E/14/3-11-1995A	1170006283
				T/0・290/3100/1-11	1128754133			
明治39年測量昭和51年第2回編集	平成12年修正	平成12.9		02・23E/14/3-11-2000A	1170006292			
	平成19年修正	平成21.1		T/0・290/3100/1-11-2009	5020928787			
東京12	藤沢	大日本帝國陸地測量部	明治42年測量	大正10年修正	昭和5.1		02・23E/14/3-12-1930A	1115066738
		地理調査所	明治42年測量	昭和4年鉄道補入				
				大正10年修正	昭和22.5		02・23E/14/3-12-1947A	1115436490
		内務省地理調査所	明治42年測図	昭和20年部分修正				
				大正10年修正	昭和23.11		02・23E/14/3-12-1948A	1115420534
		国土地理院	[明治42]年測量昭和32年編集	昭和20年部分修正				
				昭和23年資料修正				
		明治42年測量昭和52年編集	大正10年修正及昭和20年部分修正測図	昭和22.5		T/290.3/5119/1-12-1947	5010876210	
			昭和29年修正	昭和36.2		02・23E/14/3-12-1961A	1115097725	
		明治42年測量昭和52年編集	昭和56年修正	昭和57.6		02・23E/14/3-12-1982A	1170006345	
平成3年修正	平成4.1			02・23E/14/3-12-1992A	1170006354			
明治42年測量昭和52年第2回編集	平成9年修正	平成9.7		T/0・290/3100/1-12	1128754142			
		平成9.7		02・23E/14/3-12-1997A	1170006363			

5万分1地形図

図番	図名	出版者	測図・測量年- 編集年	図歴	出版年	備考	請求記号	資料コード	
東京13	秩父大宮 (秩父)	大日本帝國 陸地測量部	明治40年測図	大正4年鉄道補入	大正5.1		T/290.3/5119/1-13-1916	5003461190	
				大正14年鉄道補入	昭和2.4		02・23E/14/3-13-1927A	1112923585	
					昭和2.4		T/290.3/5119/1-13-1927	5003461305	
	秩父	大日本帝國 陸地測量部	明治40年測図	昭和4年要部修正測図 旧図名:秩父大宮	昭和7.1		02・23E/14/3-13-1932A	1115420507	
							T/290.3/5119/1-13-1932	5003461575	
		地理調査所	明治40年測図	昭和4年要部修正測図	昭和21.9		T/290.3/5119/1-13-1946	5010876220	
					昭和23.6	旧図名: 秩父大宮	02・23E/14/3-13-1948A	1115436481	
			明治40年測量	昭和4年要部修正 昭和27年応急修正	昭和27.6	旧図名: 秩父大宮	02・23E/14/3-13-1952A	1115448132	
		昭和51.12			旧図名: 秩父大宮	02・23E/14/3-13-1977A	1170006416		
		国土地理院	明治40年測量 昭和46年編集	昭和55年修正	昭和56.11	旧図名: 秩父大宮	02・23E/14/3-13-1981A	1170006425	
					平成2.8	旧図名: 秩父大宮	02・23E/14/3-13-1990A	1170006434	
				平成9年修正	平成10.9			T/0・290/3100/1-13	1128754151
						旧図名: 秩父大宮	02・23E/14/3-13-1998A	1170006443	
		東京14	五日市	大日本帝國 陸地測量部	明治40年測図		明治43.7		T/290.3/5119/1-14-1910
							T/290.3/5119/1-14-1910	5003461600	
昭和2年鉄道補入	昭和3.8					T/290.3/5119/1-14-1928	5003461655		
	明治43.7					02・23E/14/3-14-1910A	1112837530		
明治40年測量	昭和2年鉄道補入				昭和3.8		02・23E/14/3-14-1928A	1115097396	
					昭和4年要部修正	昭和7.5		02・23E/14/3-14-1932A	1115066747
地理調査所	明治40年測図				昭和4年要部修正測図 昭和27年応急修正	昭和22.6		T/290.3/5119/1-14-1947	5010876239
						昭和28.1	応急修正 版	T/290.3/5119/1-14-1953	5003461771
国土地理院	明治40年測量			昭和34年部分修正	昭和36.8		02・23E/14/3-14-1961A	1115092335	
					昭和51.2		02・23E/14/3-14-1977A	1170006499	
	明治40年測量 昭和47年編集			昭和56年修正 平成2年修正 平成9年修正	昭和58.3		02・23E/14/3-14-1983A	1170006505	
					平成3.11		02・23E/14/3-14-1991A	1170006514	
					平成9.7			T/0・290/3100/1-14	1128754160
								02・23E/14/3-14-1997A	1170006523
東京15	上野原	大日本帝國 陸地測量部	明治21年測量	昭和4年修正	昭和8.2		02・23E/14/3-15-1933A	1115066756	
				地理調査所	明治21年測図	昭和4年第3回修正測図	昭和22.6		T/290.3/5119/1-15-1947
		国土地理院	明治21年測量	昭和4年修正 昭和34年部分修正	昭和36.7		02・23E/14/3-15-1961A	1115092371	
					昭和51.3		02・23E/14/3-15-1977A	1170006550	
			明治41年測量 昭和47年編集	昭和58年修正 平成7年修正	昭和59.1		02・23E/14/3-15-1984A	1170006560	
					平成8.4		T/0・290/3100/1-15	1128754170	
			明治21年測量 昭和47年編集	平成20年修正	平成21.5		T/0・290/3100/1-15-2009	5020928796	
東京16	松田惣領 (秦野)	大日本帝國 陸地測量部	明治21年測量	明治29年修正	明治31.12		02・23E/14/3-16-1898A	1115066765	
	秦野	大日本帝國 陸地測量部	明治21年測量	昭和4年修正	昭和8.1	旧図名: 松田惣領	02・23E/14/3-16-1933A	1115066774	

5万分1地形図

図番	図名	出版者	測図・測量年- 編集年	図歴	出版年	備考	請求記号	資料コード
東京16	秦野	内務省地理 調査所	明治20・29年 測量	昭和4年修正 昭和20年部分修正 仮製版	昭和22.2	旧図名: 松田惣領	02・23E/14/3-16-1947A	1115066783
			明治20年測図 之緒図及29年	昭和4年修正及昭和20年部分 修正測図	昭和22.2	仮製版	T/290.3/5119/1-16-1947	5010876248
		国土地理院	明治21年測量	昭和4年修正 昭和27年応急修正	昭和35.5	旧図名: 松田惣領	02・23E/14/3-16-1960A	1115092362
			明治21年測量 昭和47年編集	昭和55年修正	昭和55.12	旧図名: 松田惣領	02・23E/14/3-16-1980A	1170006621
				平成3年修正	平成4.11	旧図名: 松田惣領	02・23E/14/3-16-1992A	1170006630
				平成8年修正	平成9.8	旧図名: 松田惣領	02・23E/14/3-16-1997A	1170006640
横須賀1	富津	地理調査所	明治36年測量	昭和10年修正 昭和27年応急修正	昭和30.6		02・23E/14/4-1-1955A	1115436454
			明治41年測量 昭和46年編集	平成4年修正 平成12年要部修正	平成4.12 平成12.11		02・23E/14/4-1-1992A 02・23E/14/4-1-2000A	1170006668 1170006677
		国土地理院						
横須賀2	那古	内務省地理 調査所	昭和3年測量	昭和10年修正	昭和21.9		02・23E/14/4-2-1946A	1115436445
		国土地理院	昭和3年測量 昭和46年編集	平成4年修正	平成5.12		02・23E/14/4-2-1993A	1170006695
横須賀3	館山	国土地理院	明治36年測量 昭和46年編集	平成5年修正	平成6.3		02・23E/14/4-3-1994A	1170006701
横須賀5	横須賀	地理調査所	明治36年測量	大正10年修正 昭和19年部分修正 仮製版	昭和22.5		02・23E/14/4-5-1947A	1115420525
			明治36年測量	大正10年修正 昭和19年部分修正 昭和28年応急修正	昭和30.9		02・23E/14/4-5-1955A	1115448123
		国土地理院	明治36年測量 昭和55年編集		昭和56.3		02・23E/14/4-5-1981A	1170006739
				平成6年修正	平成7.3		02・23E/14/4-5-1995A	1170006748
			明治36年測量 昭和55年第2回 編集	平成12年修正	平成12.1		02・23E/14/4-5-2000A	1170006757
横須賀6	三崎	国土地理院	明治30年測量 昭和54年編集		昭和56.1		02・23E/14/4-6-1981A	1170006766
				平成7年修正	平成8.11		02・23E/14/4-6-1996A	1170006775
横須賀9	平塚	国土地理院	[明治20]年測量 昭和32年編集	昭和29年修正	昭和35.7		02・23E/14/4-9-1960A	1115092433
			明治20年測量	昭和54年第2回編集 平成9年修正	平成10.3		02・23E/14/4-9-1998A	1170006819
			明治20年測量 昭和54年編集		昭和56.1		02・23E/14/4-9-1981A	1170006793
横須賀12	大島	参謀本部	明治21年測量	昭和9年修正	[昭和9]		02・23E/14/4-12-1934A	1115066792
		国土地理院	明治21年測量 昭和48年編集	平成5年修正	平成6.8		02・23E/14/4-12-1994A	1170006837
				平成20年修正	平成20.10		T/0・290/3100/3-12-1994	5015248682
							T/0・290/3100/3-12-2008	5019282762
横須賀13	小田原町 (小田原)	大日本帝國 陸地測量部	明治19年測量	明治29年修正	明治31.12		02・23E/14/4-13-1898A	1115420543
	小田原	大日本帝國 陸地測量部	明治19年測量	大正5年修正 大正14年鉄道補入	昭和2.4	旧図名: 小田原町	02・23E/14/4-13-1927A	1115066809
				大正5年第2回修正 昭和5年部分修正	昭和6.2	旧図名: 小田原町	02・23E/14/4-13-1931A	1112927950
			明治18年測量 昭和46年編集	昭和55年修正	昭和55.12	旧図名: 小田原町	02・23E/14/4-13-1980A	1170006882
	国土地理院		平成2年修正	平成4.3	旧図名: 小田原町	02・23E/14/4-13-1992A	1170006891	
			平成8年修正	平成9.7	旧図名: 小田原町	02・23E/14/4-13-1997A	1170006908	
	参謀本部	明治18・20・ 39年測量	昭和8年修正	[昭和8]	旧図名: 小田原町	02・23E/14/4-13-1933A	1115420454	

5万分1地形図

図番	図名	出版者	測図・測量年- 編集年	図歴	出版年	備考	請求記号	資料コード
横須賀14	熱海	大日本帝國 陸地測量部	明治19年測量	明治29年修正	明治31.12		02・23E/14/4-14-1898A	1115335809
		地理調査所	明治18年測量	昭和8年修正 昭和20年部分修正	昭和22.5		02・23E/14/4-14-1947A	1115436614
		国土地理院	明治18年測量	昭和53年修正	昭和54.11		02・23E/14/4-14-1979A	1170006935
昭和46年編集	平成8年修正		平成9.3		02・23E/14/4-14-1997A	1170006944		
横須賀15	伊東	国土地理院	明治19年測量	平成4年修正	平成5.1		02・23E/14/4-15-1993A	1170006953
			昭和46年編集	平成11年修正	平成12.6		02・23E/14/4-15-2000A	1170006962
横須賀16	稲取	国土地理院	明治19年測量	昭和59年修正	昭和61.2		02・23E/14/4-16-1986A	1170006971
			昭和46年編集	平成9年修正	平成10.12		02・23E/14/4-16-1998A	1170006980
三宅島 8・12	三宅島	地理調査所	大正元年測量	昭和10年修正	昭和21.12		02・23E/14/7-8・12-1946A	1115085475
			大正元年測図	昭和10年修正測図 昭和27年応急修正	昭和27.1 昭和37.4	応急修正 応急修正	T/290.3/5119/2-8・12-1952 T/290.3/5119/2-8・12-1962	5010711079 7108982731
		国土地理院	大正元年測量	平成4年修正	平成6.11		02・23E/14/7-8・12-1994A	1170007333
			昭和48年編集	平成17年修正	平成18.4		T/0・290/3100/4-8-2006	5015248646
三宅島9	利島	地理調査所	大正元年測量	昭和10年修正	昭和21.12		02・23E/14/7-9-1946A	1115085484
		国土地理院	大正元年測量	平成4年修正	平成6.8		02・23E/14/7-9-1994A	1170007351
			大正元年測量 昭和47年編集	平成4年修正	平成6.8		T/0・290/3100/4-9-1994	5015248673
三宅島 10・11・ 14・15	新島	国土地理院	大正元年測量	平成5年修正	平成6.8		02・23E/14/7-10・11・14・15- 1994A	1170007370
			大正元年測量 昭和47年編集	平成5年修正	平成6.8		T/0・290/3100/4-10-1994	5015248664
		地理調査所	大正元年測量	昭和10年修正	昭和21.12		02・23E/14/7-10・14-1946A	1115085493
			大正元年測図	昭和10年修正測図 昭和27年応急修正	昭和28.6	応急修正 版	T/290.3/5119/2-10・14-1953	5010693800
三宅島 14・15	神津島	地理調査所	大正元年測量	昭和10年修正	昭和21.12		02・23E/14/7-15-1946A	1115085500
		国土地理院	大正元年測量	平成5年修正	平成6.7		02・23E/14/7-14・15-1994A	1170007389
			昭和48年編集	平成6.7		T/0・290/3100/4-14-1994	5015248655	
御蔵島1	御蔵島	国土地理院	大正元年測量	平成6年修正	平成6.11	分図:銭洲 (1:5万)、 蘭灘波島 (1:5万)	02・23E/14/8-5-1994A	1170007413
			昭和50年編集				T/0・290/3100/5-1-1994	5015248637
御蔵島5	御蔵島	地理調査所	大正元年測図	昭和10年修正測図	昭和21.12		02・23E/14/8-5-1946A	1115085466
						T/290.3/5119/3-1-1946	5010705385	
		国土地理院		昭和27年 応急修正		T/290.3/5119/3-1-1952	7108982740	
八丈島 2・6	八丈島	地理調査所	大正元年測量	昭和10年修正	昭和22.12		02・23E/14/9-2・6-1947A	1115085448
			大正元年測図	昭和10年修正測図 昭和27年応急修正	昭和27.9	応急修正 版	T/290.3/5119/4-2・6-1952	5010705151
		国土地理院	大正元年測量	昭和62年修正	昭和63.1		02・23E/14/9-2・6-1988A	1170007431
			昭和49年編集	平成18年修正	平成19.8		T/0・290/3100/6-2-2007	5015248557
八丈島7	八丈所属 諸島集合図	内務省地理 調査所	[大正2年測]	昭和10年修正	昭和21.12		02・23E/14/9-7-1946A	1115085457
		国土地理院	[大正2年測]		昭和57.9		02・23E/14/9-7-1982A	1170007450

5万分1地形図

図番	図名	出版者	測図・測量年- 編集年	図歴	出版年	備考	請求記号	資料コード
長野4	万場	国土地理院	大正元年測量 昭和50年編集		昭和51.8		02・23E/14/2-4-1976A	1170005508
				昭和61年修正	昭和63.8		02・23E/14/2-4-1988A	1170005517
		地理調査所	大正元年測量 昭和9年要部修正	昭和27年応急修正	昭和30.7		02・23E/14/2-4-1998A	1170005526
長野8	十石峠	地理調査所	大正元年測量	昭和4年要部修正 昭和27年応急修正	昭和30.6		02・23E/14/2-8-1955A	1115436463
		国土地理院	大正元年測量 昭和50年編集		昭和52.3		02・23E/14/2-8-1977A	1170005544
				昭昭和63年修正	平成2.9		02・23E/14/2-8-1990A	1170005553
甲府1	三峰	大日本帝國 陸地測量部	明治43年測量		大正2.4		02・23E/14/5-1-1913A	1115335818
		地理調査所	明治43年測量	昭和4年要部修正 昭和23年資料修正	昭和23.5		02・23E/14/5-1-1948A	1115436570
		国土地理院	明治43年測量 昭和49年編集		昭和51.2		02・23E/14/5-1-1976A	1170007010
				昭和61年修正	平成元.1		T/0・290/3100/2-1	1128754189
国土地理院	明治43年測量 昭和49年編集	昭和61年修正	平成元.1		02・23E/14/5-1-1989A	1170007020		
甲府2	丹波	大日本帝國 陸地測量部	明治43年測量		大正2.3		02・23E/14/5-2-1913A	1115335827
		地理調査所	明治43年測量	昭和4年要部修正 昭和23年資料修正	昭和23.6		02・23E/14/5-2-1948A	1115436561
		国土地理院	明治43年測量 昭和49年編集		昭和51.8		02・23E/14/5-2-1976A	1170007057
				昭和62年修正	平成元.3		T/0・290/3100/2-2	1128754198
				昭和62年修正	平成元.3		02・23E/14/5-2-1989A	1170007066
平成11年修正	平成12.8		02・23E/14/5-2-2000A	1170007075				
甲府3	谷村(都留)	大日本帝國 陸地測量部	明治21年測量	明治29年修正	明治32.2		02・23E/14/5-3-1899A	1115335836
	都留	国土地理院	明治21年測量 昭和48年編集	昭和53年修正	昭和53.11	旧図名: 谷村	02・23E/14/5-3-1978A	1170007093
				平成7年修正	平成8.6	旧図名: 谷村	02・23E/14/5-3-1996A	1170007100
甲府4	山中湖	地理調査所	明治21年測量	大正11年修正 昭和4年要部修正	昭和22.1		02・23E/14/5-4-1947A	1115436552
		国土地理院	明治29年測量 昭和47年編集	昭和53年修正	昭和53.11		02・23E/14/5-4-1978A	1170007128
				平成2年修正	平成4.1		02・23E/14/5-4-1992A	1170007137
甲府5	金峯山 (金峰山)	国土地理院	明治43年測量 昭和50年編集	昭和4年要部修正 昭和27年応急修正	昭和38.1		02・23E/14/5-5-1963A	1115436436
	金峰山	国土地理院	明治43年測量 昭和50年編集		昭和51.11		02・23E/14/5-5-1976A	1170007155
				昭和61年修正	昭和63.12		02・23E/14/5-5-1988A	1170007164
甲府6	御嶽昇仙峽 (御岳昇仙 峽)	内務省地理 調査所	明治43年測量	昭和4年修正	昭和22.1		02・23E/14/5-6-1947A	1115436543
	御岳昇仙峽	国土地理院	明治43年測量 昭和49年編集	昭和55年修正 平成元年修正	昭和56.8 平成3.8		02・23E/14/5-6-1981A 02・23E/14/5-6-1991A	1170007182 1170007191
甲府7	甲府	地理調査所	明治21年測量	昭和4年修正	昭和22.2		02・23E/14/5-7-1947A	1115436534
				昭和22年資料修正	昭和27.8		02・23E/14/5-7-1952A	1115448141
甲府7	甲府	国土地理院	明治21年測量 昭和47年編集	昭和53年修正	昭和55.5		02・23E/14/5-7-1980A	1170007235
				平成2年修正	平成3.11		02・23E/14/5-7-1991A	1170007244
		国土地理院	明治21年測量 昭和47年編集	平成8年修正	平成9.7		02・23E/14/5-7-1997A	1170007253
		参謀本部	明治21年測量	昭和4年修正	[昭和4]		02・23E/14/5-7-1929A	1115420516

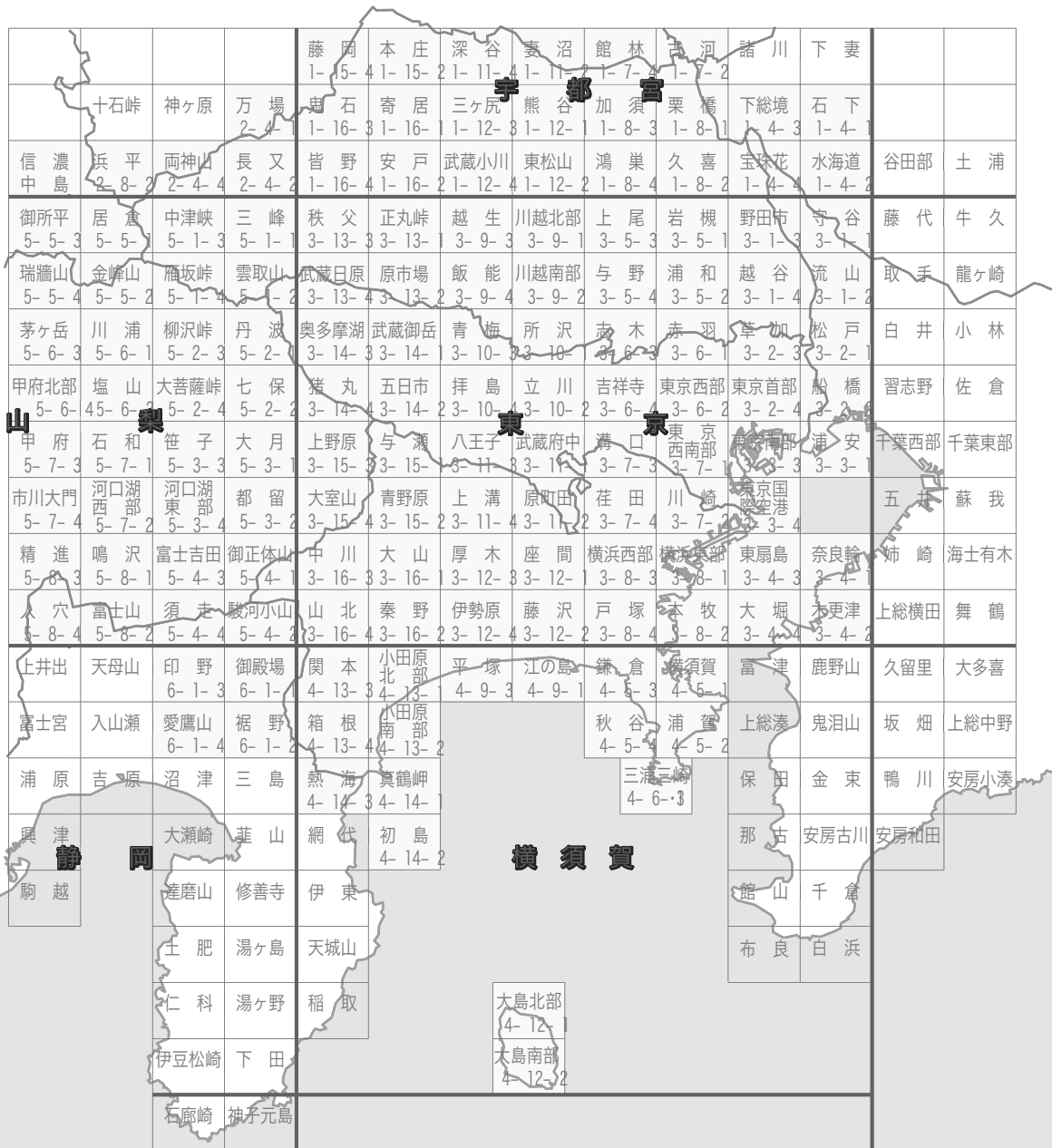
5万分1地形図

図番	図名	出版者	測図・測量年- 編集年	図歴	出版年	備考	請求記号	資料コード
甲府8	富士山	地理調査所	明治21年測量	昭和3年修正	昭和23.6		02・23E/14/5-8-1948A	1115436525
		国土地理院	明治21年測量	昭和47年編集 昭和52年修正	昭和53.5		02・23E/14/5-8-1978A	1170007271
				昭和47年編集 平成2年修正	平成3.4		02・23E/14/5-8-1991A	1170007280
甲府9	八ヶ岳	国土地理院	明治43年測量 昭和52年編集	平成3年修正	平成4.3		02・23E/14/5-9-1992A	1170007558
甲府10	韭崎	国土地理院	明治43年測量 昭和51年編集	平成2年修正	平成2.11		02・23E/14/5-10-1990A	1170007567
甲府11	鯉沢	国土地理院	明治42年測量 昭和47年編集	平成9年修正	平成10.1		02・23E/14/5-11-1998A	1170007576
甲府12	身延	国土地理院	明治43年測量 昭和48年編集	平成9年修正	平成10.6		02・23E/14/5-12-1998A	1170007585
静岡1	御殿場	地理調査所	明治19年測量	昭和18年修正 昭和23年資料修正	昭和23.5		02・23E/14/6-1-1948A	1115436516
		国土地理院	明治19年測量 昭和46年編集	昭和58年修正	昭和60.1		02・23E/14/6-1-1985A	1170007306
				平成4年修正	平成5.11		02・23E/14/6-1-1993A	1170007315
小笠原諸 島13・13 北	父島列島	国土地理院	明治44年測量 昭和45年編集	平成6年修正	平成7.3	分図:西之 島 (1:50000)	02・23E/14/10-13・14-1995A	1170007478
							T/0・290/3100/8-13-1995	5015248619
小笠原諸 島15・16	母島列島	国土地理院	明治44年測量 昭和45年編集	平成6年修正	平成7.3		02・23E/14/10-15・16-1995A	1170007487
							T/0・290/3100/8-15-1995	5015248600
小笠原	聳島列島	国土地理院	明治44年測量	昭和52年編集 平成5年修正	平成7.3	分図:嫁島 (1:50000)	02・23E/14/10-1-1995A	1170007469
							T/0・290/3100/7-1995	5015248628

その他

図番	図名	出版者	測図・測量年- 編集年	図歴	出版年	備考	請求記号	資料コード
東京 近傍地図	第4号浦和 及大宮	山口書店			明治35.1		T/290.3/5028/4	1115335738
	第7号川越	山口書店			明治34.7		T/290.3/5028/7	1115335765
東京近傍 猟用地図	第9号相模 川	山口書店			明治32.5		T/290.3/5028/9	1115335774
	第5号東京	山口書店			明治32.7		T/290.3/5029/5	1115335747
	第6号多摩 河口	山口書店			明治32.7		T/290.3/5029/6	1115335756
東京近郊		大日本帝國 陸地測量部	明治42年測図	大正5年修正測図	大正9.12		T/290.3/5234/1920	5003189963
東京	第2号	参謀本部			昭和20製 版	集成5万分 1地形図	DT/0・290/5051/2	5002177986
東京	第4号	参謀本部			昭和20製 版	集成5万分 1地形図	DT/0・290/5051/4	5002185674

2万5千分1地形図



小笠原諸島



三宅島



八丈島

2万5千分1地形図

図番	図名	出版者	測図・測量年	図歴	出版年	備考	請求記号	資料コード
宇都宮4水海道4	宝珠花	国土地理院	昭和28年測量	昭和52年改測	昭和58.3		02・23E/15/1-4-4-1983A	1170007594
				昭和56年修正 昭和52年改測 平成11年修正測量	平成13.3		02・23E/15/1-4-4-2001A	1170007600
宇都宮7古河2	古河	国土地理院	昭和28年測量	昭和50年修正	昭和50.12		02・23E/15/1-7-2-1975A	1170007610
				昭和57年改測	昭和58.11		02・23E/15/1-7-2-1983A	1170007629
				昭和57年改測 平成12年修正測量	平成13.2		02・23E/15/1-7-2-2001A	1170007638
宇都宮7古河4	館林	国土地理院	昭和32年測量	昭和50年修正	昭和51.3		02・23E/15/1-7-4-1976A	1170007647
				昭和57年改測	昭和58.11		02・23E/15/1-7-4-1983A	1170007656
				昭和57年改測 平成7年修正測量	平成8.8		02・23E/15/1-7-4-1996A	1170007665
宇都宮8鴻巣1	栗橋	国土地理院	昭和28年測量	昭和47年修正	昭和48.12		02・23E/15/1-8-1-1973A	1170007674
				昭和52年改測 昭和56年修正	昭和57.1		02・23E/15/1-8-1-1982A	1170007683
				昭和52年改測 平成11年修正測量	平成12.12		02・23E/15/1-8-1-2000A	1170007692
宇都宮8鴻巣2	久喜	国土地理院	昭和28年測量	昭和47年修正	昭和48.8		02・23E/15/1-8-2-1973A	1170007709
				昭和52年改測 昭和56年修正	昭和58.3		02・23E/15/1-8-2-1983A	1170007718
				昭和52年改測 平成11年修正測量	平成13.2		02・23E/15/1-8-2-2001A	1170007727
宇都宮8鴻巣3	加須	国土地理院	昭和31年測量	昭和47年修正	昭和48.11		02・23E/15/1-8-3-1973A	1170007736
				昭和52年改測 昭和56年修正	昭和57.12		02・23E/15/1-8-3-1982A	1170007745
				昭和52年改測 平成11年修正測量	平成12.12		02・23E/15/1-8-3-2000A	1170007754
宇都宮8鴻巣4	鴻巣	国土地理院	昭和31年測量	昭和47年修正	昭和48.11		02・23E/15/1-8-4-1973A	1170007763
				昭和52年改測 昭和56年修正	昭和58.3		02・23E/15/1-8-4-1983A	1170007772
宇都宮11深谷2	妻沼	国土地理院	昭和33年測量	昭和51年修正	昭和52.11		02・23E/15/1-11-2-1977A	1170007781
				昭和57年改測	昭和58.1		02・23E/15/1-11-2-1983A	1170007790
宇都宮11深谷3	上野境	国土地理院	昭和33年測量	昭和57年改測	昭和59.11		02・23E/15/1-11-3-1984A	1170007807
				昭和57年改測 平成7年修正測量 平成10年部分修正	平成12.5		02・23E/15/1-11-3-2000A	1170007816
宇都宮11深谷4	深谷	国土地理院	昭和33年測量	昭和49年修正	昭和52.2		02・23E/15/1-11-4-1977A	1170007825
				昭和57年改測	昭和59.1		02・23E/15/1-11-4-1984A	1170007834
				昭和57年改測 平成7年修正測量 平成11年部分修正	平成12.3		02・23E/15/1-11-4-2000A	1170007843
宇都宮12熊谷1	熊谷	国土地理院	昭和32年測量	昭和49年修正	昭和51.1		02・23E/15/1-12-1-1976A	1170007852
				昭和52年改測 昭和56年修正	昭和57.12		02・23E/15/1-12-1-1982A	1170007861
				昭和52年改測 平成11年修正測量	平成12.9		02・23E/15/1-12-1-2000A	1170007870

2万5千分1地形図

図番	図名	出版者	測図・測量年	図歴	出版年	備考	請求記号	資料コード
宇都宮12熊谷2	東松山	国土地理院	昭和31年測量	昭和49年修正	昭和51.3		02・23E/15/1-12-2-1976A	1170007880
				昭和52年改測 昭和56年修正	昭和57.11		02・23E/15/1-12-2-1982A	1170007899
				昭和52年改測 平成11年修正測量	平成12.1		02・23E/15/1-12-2-2000A	1170007905
宇都宮12熊谷3	三ヶ尻	国土地理院	昭和32年測量	昭和49年修正	昭和51.6		02・23E/15/1-12-3-1976A	1170007914
				昭和52年改測 昭和56年修正	昭和57.12		02・23E/15/1-12-3-1982A	1170007923
				昭和52年第2回改測 平成11年修正測量	平成12.8		02・23E/15/1-12-3-2000A	1170007932
宇都宮12熊谷4	武蔵小川	国土地理院	昭和32年測量	昭和49年修正	昭和51.3		02・23E/15/1-12-4-1976A	1170007941
宇都宮12熊谷4	武蔵小川	国土地理院	昭和32年測量	昭和52年改測 昭和56年修正	昭和58.2		02・23E/15/1-12-4-1983A	1170007950
				昭和52年改測 平成11年修正	平成12.5		02・23E/15/1-12-4-2000A	1170007960
宇都宮15高崎1	伊勢崎	国土地理院	昭和4年測量	昭和38年改測 昭和50年修正	昭和51.8		02・23E/15/1-15-1-1976A	1170007979
				昭和54年改測 昭和58年修正	昭和59.9		02・23E/15/1-15-1-1984A	1170007988
				昭和54年第2回改測 平成9年修正測量	平成10.11		02・23E/15/1-15-1-1998A	1170007997
宇都宮15高崎2	本庄	国土地理院	昭和4年測量	昭和38年改測 昭和50年修正	昭和52.7		02・23E/15/1-15-2-1977A	1170008009
				昭和54年第2回改測 平成9年修正測量	平成10.12		02・23E/15/1-15-2-1998A	1170008018
宇都宮15高崎3	高崎	国土地理院	昭和4年測量	昭和38年改測 昭和50年修正	昭和51.8		02・23E/15/1-15-3-1976A	1170008027
				昭和54年改測 昭和58年修正	昭和59.11		02・23E/15/1-15-3-1984A	1170008036
				昭和54年第2回改測 平成9年修正測量	平成10.1		02・23E/15/1-15-3-1998A	1170008045
宇都宮15高崎4	藤岡	国土地理院	昭和4年測量	昭和38年改測 昭和50年修正	昭和52.11		02・23E/15/1-15-4-1977A	1170008054
				昭和54年改測 昭和58年修正	昭和59.1		02・23E/15/1-15-4-1984A	1170008063
				昭和54年改測 平成9年修正測量 平成11年部分修正測量	平成12.8		02・23E/15/1-15-4-2000A	1170008072
宇都宮16寄居1	寄居	国土地理院	昭和45年測量	昭和51年修正	昭和52.1		02・23E/15/1-16-1-1977A	1170008081
				昭和54年修正	昭和55.11		02・23E/15/1-16-1-1980A	1170008090
宇都宮16寄居2	安戸	国土地理院	昭和45年測量	昭和51年修正	昭和52.12		02・23E/15/1-16-2-1977A	1170008107
				昭和54年修正	昭和56.6		02・23E/15/1-16-2-1981A	1170008116
宇都宮16寄居3	鬼石	国土地理院	昭和45年測量	昭和51年修正	昭和52.12		02・23E/15/1-16-3-1977A	1170008125
				昭和54年修正	昭和56.4		02・23E/15/1-16-3-1981A	1170008134
				平成3年修正測量 平成9年部分修正測量	平成12.1		02・23E/15/1-16-3-2000A	1170008143
宇都宮16寄居4	皆野	国土地理院	昭和45年測量	昭和51年修正	昭和53.1		02・23E/15/1-16-4-1978A	1170008152
				昭和54年修正	昭和55.11		02・23E/15/1-16-4-1980A	1170008161
				平成3年修正測量 平成9年部分修正測量	平成10.2		02・23E/15/1-16-4-1998A	1170008170

2万5千分1地形図

図番	図名	出版者	測図・測量年	図歴	出版年	備考	請求記号	資料コード
東京1野田1	守谷	国土地理院	昭和27年測量	昭和51年改測	昭和56.4		02・23E/15/3-1-1-1981A	1170008250
				昭和54年修正 昭和51年改測 平成6年修正測量	平成7.6		02・23E/15/3-1-1-1995A	1170008260
東京1野田2	流山	国土地理院	昭和3年測量	昭和51年改測	昭和56.7		02・23E/15/3-1-2-1981A	1170008288
				昭和54年修正 昭和51年第2回改測 平成11年修正測量	平成12.12		02・23E/15/3-1-2-2000A	1170008297
東京1野田3	野田市	国土地理院	昭和28年測量	昭和51年改測	昭和53.1		02・23E/15/3-1-3-1978A	1170008303
				昭和51年改測 昭和54年修正	昭和56.8		02・23E/15/3-1-3-1981A	1170008312
				昭和51年改測 平成11年修正測量	平成13.1		02・23E/15/3-1-3-2001A	1170008321
東京1野田4	越谷	国土地理院	明治39年測量	昭和51年改測	昭和52.12		02・23E/15/3-1-4-1977A	1170008340
				昭和51年改測 昭和54年修正	昭和56.3		02・23E/15/3-1-4-1981A	1170008359
			昭和3年測量	昭和51年第2回改測 平成11年修正測量	平成12.6	旧図番:東京近傍5	02・23E/15/3-1-4-2000A	1170008368
東京2東京東北部1	松戸	国土地理院	明治36年測量	昭和51年改測 昭和55年修正	昭和56.11		02・23E/15/3-2-1-1981A	1170008395
			大正6年測量	昭和51年第2回改測 平成5年修正測量	平成6.12		T/0・290/3099/1-2-1	1128753735
				昭和51年第2回改測 平成10年修正測量	平成11.9		02・23E/15/3-2-1-1999A	1170008401
				令和元年5月調製	令和1.7		T/290.3/5286/1-2-1-2019	7112456392
東京2東京東北部2	船橋	国土地理院	明治36年測量	昭和51年改測 昭和55年修正	昭和56.12		02・23E/15/3-2-2-1981A	1170008439
			大正6年測量	昭和51年第2回改測 平成5年修正測量 平成8年部分修正測量(鉄道)	平成8.4		T/0・290/3099/1-2-2	1128753744
				昭和51年第2回改測 平成10年修正測量	平成11.6		02・23E/15/3-2-2-1999A	1170008448
				昭和51年第2回改測 平成19年更新	平成21.3		T/290.3/5286/1-2-2-2009	5016858283
				平成31年2月調製	平成31.4		T/290.3/5286/1-2-2-2019	7111910500
東京2東京東北部3	草加	国土地理院	明治39年測量	昭和51年改測	昭和52.12		02・23E/15/3-2-3-1977A	1170008475
				昭和51年改測 昭和55年修正	昭和57.8		02・23E/15/3-2-3-1982A	1170008484
			大正5年測量	昭和51年第2回改測 平成5年修正測量 平成9年部分修正測量(住居表示)	平成10.4		T/0・290/3099/1-2-3	1128753762
				大正6年測量	昭和51年第2回改測 平成10年修正測量	平成11.1		02・23E/15/3-2-3-1999A
					昭和51年第2回改測 平成20年更新	平成21.5		T/290.3/5286/1-2-3-2009
				令和元年8月調製	令和1.10		T/290.3/5286/1-2-3-2019	7112456507
東京2東京東北部4	東京首部	地理調査所			昭和22.7	仮製版	T/290.3/5131/1-2-4-1947	5003796817
		国土地理院	明治41年測量	昭和40年改測	昭和42.6		02・23E/15/3-2-4-1967A	1115066175
				昭和40年改測 昭和47年修正測量	昭和49.6		02・23E/15/3-2-4-1974A	5004385807
		昭和51年改測	昭和53.2		02・23E/15/3-2-4-1978A	1170008555		

2万5千分1地形図

図番	図名	出版者	測図・測量年	図歴	出版年	備考	請求記号	資料コード
東京2東京東北部4	東京首部	国土地理院	明治41年測量	昭和51年改測 昭和55年修正	昭和57.1		02・23E/15/3-2-4-1982A	1170008564
			大正5年測量	昭和51年第2回改測 平成5年修正測量 平成7年部分修正測量(地下鉄)	平成8.3		T/0・290/3099/1-2-4	1128753771
				昭和51年第2回改測 平成10年修正	平成11.1		02・23E/15/3-2-4-1999A	1170008573
				昭和51年第2回改測 平成17年更新	平成17.8		T/290.3/5286/1-2-4-2005	5014180939
				昭和51年第2回改測 平成20年更新	平成21.4		T/290.3/5286/1-2-4-2009	5016858318
東京3東京東南部1	浦安	参謀本部	大正6年測量	昭和3年修正 昭和7年要部修正仮製版	[昭和7]	旧図番:東京近傍 4	02・23E/15/3-3-1-1932B	1115340738
		大日本帝国陸地測量部	大正6年測量	昭和3年修正 昭和7年要部修正仮製版	昭和7.1	旧図番:東京近傍 4	02・23E/15/3-3-1-1932A	1115335596
		国土地理院	昭和12年測量	昭和41年改測	昭和42.1		02・23E/15/3-3-1-1967A	5004385816
			明治36年測量	昭和51年改測 昭和55年修正	昭和56.12		02・23E/15/3-3-1-1981A	1170008608
			大正6年測量	昭和51年第2回改測 平成5年修正測量	平成6.8		T/0・290/3099/1-3-1	1128753753
昭和51年第2回改測 平成10年修正測量	平成11.12			02・23E/15/3-3-1-1999A	1170008617			
東京3東京東南部3	東京南部	参謀本部	大正6年測量	昭和3・5年修正 昭和7年要部修正	[昭和7]	旧図番:東京近傍 8	02・23E/15/3-3-3-1932B	1115340694
		大日本帝国陸地測量部	大正6年測量	昭和3・5年修正 昭和7年要部修正仮製版	昭和7.1	旧図番:東京近傍 8	02・23E/15/3-3-3-1932A	1115335620
		地理調査所	明治42・昭和5年測量	昭和20年部分修正	昭和22.7		02・23E/15/3-3-3-1947B	1115066184
		地理調査所	明治42年及昭和5年測図之縮図	昭和20年部分修正測図	昭和22.7		02・23E/15/3-3-3-1947A	1112750527
				昭和20年部分修正測図(空中写真測図)	昭和22.7		T/290.3/5131/1-3-3-1947	5003796441
		国土地理院	明治42年測量	昭和41年改測	昭和42.1		02・23E/15/3-3-3-1967A	1115066193
昭和41年改測 昭和45年修正測量	昭和47.4				02・23E/15/3-3-3-1972A	5004385834		
東京3東京東南部3	東京南部	国土地理院	大正5年測量	昭和51年改測	昭和53.1		02・23E/15/3-3-3-1978A	1170008662
				昭和51年改測 昭和55年修正	昭和57.8		02・23E/15/3-3-3-1982A	1170008671
				昭和51年第2回改測 平成5年修正測量 平成7年部分修正測量(鉄道)	平成8.3		T/0・290/3099/1-3-3	1128753780
				昭和51年第2回改測 平成10年修正測量	平成11.1		02・23E/15/3-3-3-1999A	1170008680
				昭和51年第2回改測 平成18年更新	平成18.8		T/290.3/5286/1-3-3-2006	5014180993
				平成元年7月調製	令和1.9		T/290.3/5286/1-3-3-2019	7112456534
				令和3年4月調製	令和3.7		T/290.3/5286/1-3-3-2021	7115073330
			東京3東京東南部4	六守(東京国際空港)	大日本帝国陸地測量部	大正11年測量	昭和3年修正 昭和7年要部修正仮製版	昭和7.1
六守	国土地理院	大正11年測図之縮図		昭和20年部分修正測図(空中写真測図)	昭和28.1	仮製版	02・23E/15/3-3-4-1953A	5004385843

2万5千分1地形図

図番	図名	出版者	測図・測量年	図歴	出版年	備考	請求記号	資料コード
東京3東京東南部4	東京国際空港	国土地理院	大正11年測量	昭和51年改測	昭和53.1	旧図名:穴守	02・23E/15/3-3-4-1978A	1170008706
				昭和51年改測 昭和55年修正	昭和57.4	旧図名:穴守	02・23E/15/3-3-4-1982A	1170008715
			大正6年測量	昭和51年第2回改測 平成5年修正測量 平成6年部分修正(高速道路)	平成7.3 (2刷)		T/290.3/5286/1-3-4-1995	7108719450
				昭和51年第2回改測 平成5年修正測量 平成9年部分修正(国道)	平成9.12		T/0・290/3099/1-3-4	1128753790
				昭和51年第2回改測 平成5年測量修正 平成10年部分修正測量	平成10.12	旧図名:穴守	02・23E/15/3-3-4-1998A	1170008724
				昭和51年第2回改測 平成18年更新	平成18.8		T/290.3/5286/1-3-4-2006	5014181005
				平成28年8月調整	平成28.12		T/290.3/5286/1-3-4-2016	7109264220
東京4木更津1	奈良輪	国土地理院	昭和37年測量	昭和53年改測 平成4年修正 平成9年修正測量 平成10年部分修正測量	平成10.8		02・23E/15/3-4-1-1998A	1170008733
東京4木更津2	木更津	国土地理院	大正10年測量	昭和53年第2回改測 平成9年修正測量 平成11年部分修正測量	平成11.1		02・23E/15/3-4-2-1999A	1170008742
東京4木更津3	東扇島	国土地理院	大正11年測量	昭和51年改測	昭和57.12		02・23E/15/3-4-3-1982A	1170008751
				昭和55年修正 昭和51年第2回改測 平成9年修正測量	平成9.12		02・23E/15/3-4-3-1997A	1170008760
東京4木更津4	大堀	国土地理院	大正10年測量	昭和53年第2回改測 平成9年修正測量	平成10.9		02・23E/15/3-4-4-1998A	1170008770
東京5大宮1	岩槻	国土地理院	昭和28年測量	昭和51年改測	昭和52.7		02・23E/15/3-5-1-1977A	1170008789
				昭和51年改測 昭和54年修正	昭和56.1		02・23E/15/3-5-1-1981A	1170008798
[東京5-2]	浦和	大日本帝国 陸地測量部	大正13年測図		大正14.12	旧図番:東京近傍9	02・23E/15/3-5-2-1926A	1112750394
		国土地理院	明治39年測量	昭和51年改測	昭和53.1		02・23E/15/3-5-2-1978A	1170008813
				昭和51年改測 昭和54年修正	昭和56.1		02・23E/15/3-5-2-1981A	1170008822
		大正13年測量	昭和51年第2回改測 平成11年修正測量	平成12.6		02・23E/15/3-5-2-2000A	1170008831	
東京5大宮3	上尾	国土地理院	昭和31年測量	昭和51年改測	昭和53.1		02・23E/15/3-5-3-1978A	1170008840
				昭和51年改測 昭和54年修正	昭和56.6		02・23E/15/3-5-3-1981A	1170008850
				昭和51年第2回改測 平成11年修正測量	平成12.8		02・23E/15/3-5-3-2000A	1170008869
東京5大宮4	与野	参謀本部	大正13年測量		[大正13]	旧図番:東京近傍13	02・23E/15/3-5-4-1924A	1115340658
		国土地理院	明治39年測量	昭和51年改測	昭和52.6		02・23E/15/3-5-4-1977A	1170008887
				昭和51年改測 昭和54年修正	昭和56.6		02・23E/15/3-5-4-1981A	1170008896
				昭和51年第2回改測 平成6年修正 平成11年修正測量	平成13.2		02・23E/15/3-5-4-2001A	5008619056

2万5千分1地形図

図番	図名	出版者	測図・測量年	図歴	出版年	備考	請求記号	資料コード			
東京6東京西北部1	赤羽	大日本帝國 陸地測量部	大正6年測量	昭和3年修正	昭和6.6	旧図番:東京近 傍10	02・23E/15/3-6-1- 1931A	1115340685			
				昭和3年修正 昭和7年要部修正仮製版	昭和7.1	旧図番:東京近 傍10	02・23E/15/3-6-1- 1932A	1115335630			
		地理調査所	明治39年同41 年同42年及昭 和4年同12年測 図之縮図	昭和20年部分修正測図(空 中写真測図)同22年資料修 正(行政区画)仮製版	昭和22		T/290.3/5131/1-6- 1-1947	1124376927			
				昭和20年部分修正測図	昭和22.7		02・23E/15/3-6-1- 1947A	1112750358			
				昭和20年部分修正測図(空 中写真測図)	昭和22.7		T/290.3/5131/1-6- 1-1947	5003795426			
				昭和20年部分修正 昭和32年資料修正	昭和32.12		02・23E/15/3-6-1- 1957A	1115066086			
		国土地理院	明治39年測量	昭和41年改測	昭和42.1		02・23E/15/3-6-1- 1967A	1115066095			
				昭和41年改測 昭和45年修正	昭和47.1		02・23E/15/3-6-1- 1972A	1115066101			
				昭和51年改測	昭和53.1		02・23E/15/3-6-1- 1978A	1170008976			
				昭和51年改測 昭和55年修正	昭和57.5		02・23E/15/3-6-1- 1982A	1170008985			
			大正5年測量	昭和51年第2回改測 平成5年修正測量 平成10年部分修正測量(高 速道路)	平成10.6		T/0・290/3099/1- 6-1	1128753806			
				昭和51年第2回改測 平成10年修正測量	平成11.7		02・23E/15/3-6-1- 1999A	1170008994			
				昭和51年第2回改測 平成10年修正測量	平成13.5		T/290.3/5286/1-6- 1-2001	5015804850			
				平成13年部分修正測量							
				平成30年4月調製	平成30.7		T/290.3/5286/1-6- 1-2018	7111451257			
			東京6東京西北部2	東京西部	参謀本部	大正5年測量	昭和4年修正 昭和6年部分修正	[昭和6]	旧図番:東京近 傍11	02・23E/15/3-6-2- 1931A	1115340676
							昭和4年修正 昭和6年部分修正 昭和7年要部修正仮製版	昭和7.1	旧図番:東京近 傍11	02・23E/15/3-6-2- 1932A	1115335658
					地理調査所	明治41年同42 年及昭和4年測 図之縮図	昭和20年部分修正測図	昭和22.7		02・23E/15/3-6-2- 1947A	1112750509
		昭和20年修正					昭和27.1		02・23E/15/3-6-2- 1952A	1115066110	
		明治41年測量			昭和41年改測	昭和42.1		02・23E/15/3-6-2- 1967A	1115066120		
昭和41年改測 昭和47年修正測量	昭和48.8					02・23E/15/3-6-2- 1973A	5004385861				
昭和51年改測	昭和52.12					02・23E/15/3-6-2- 1977A	1170009060				
昭和51年改測 昭和55年修正	昭和57.1					02・23E/15/3-6-2- 1982A	1170009070				
大正5年測量	昭和51年第2回改測 平成10年部分修正測量	平成10.7				02・23E/15/3-6-2- 1998A	1170009089				
	昭和51年第2回改測 平成5年修正測量 平成10年部分修正測量(地 下鉄)	平成10.7				T/0・290/3099/1- 6-2	1128753815				
	昭和51年第2回改測 平成13年修正測量	平成14.9				T/0・290/3099/1- 6-2-2002	5015248566				
	昭和51年改測 平成25年更新	平成25.6				T/290.3/5286/1-6- 2-2013	7102506070				
	令和3年4月調製	令和3.7		T/290.3/5286/1-6- 2-2021	7115073340						

2万5千分1地形図

図番	図名	出版者	測図・測量年	図歴	出版年	備考	請求記号	資料コード			
東京6東京西北部3	志木	参謀本部	大正6年測量	昭和2年修正	[昭和2]	旧図番:東京近傍14	02・23E/15/3-6-3-1927A	1115340649			
		大日本帝國陸地測量部	大正6年測量	昭和2年修正	大正8.12	旧図番:東京近傍14	02・23E/15/3-6-3-1919A	1115335667			
				昭和7年要部修正仮製版	昭和7.1	旧図番:東京近傍14	02・23E/15/3-6-3-1932A	1115335676			
		地理調査所	明治39年及昭和4年同12年測図之縮図	昭和20年部分修正測図(空中写真測図)	昭和22.7		02・23E/15/3-6-3-1947A	1112750447			
				昭和20年部分修正測図(空中写真測図)	昭和22.7		02・23E/15/3-6-3-1947B	1115081959			
				昭和20年部分修正測図(空中写真測図)	昭和22.7		T/290.3/5131/1-6-3-1947	1124376936			
			明治39・昭和4・12年測量	明治39・昭和4・12年測量	昭和30.7		02・23E/15/3-6-3-1955A	1115065982			
東京6東京西北部3	志木	国土地理院	明治39年測量	昭和41年改測	昭和42.1		02・23E/15/3-6-3-1967A	1115065991			
				昭和41年改測 昭和45年修正	昭和46.7		02・23E/15/3-6-3-1971A	1115066003			
				昭和51年改測	昭和52.12		02・23E/15/3-6-3-1977A	1170009169			
				昭和51年改測 昭和55年修正	昭和57.4		02・23E/15/3-6-3-1982A	1170009178			
			大正6年測量	昭和51年第2回改測 平成5年修正測量	平成6.11		T/0・290/3099/1-6-3	1128753842			
				昭和51年第2回改測 平成5年修正 平成10年修正測量	平成11.7		02・23E/15/3-6-3-1999A	1170009187			
				昭和51年第2回改測 平成10年修正測量 平成13年部分修正測量	平成13.5		T/290.3/5286/1-6-3-2001	5015804840			
				平成29年1月調製	平成29.4		T/290.3/5286/1-6-3-2017	7109264248			
			東京6東京西北部4	田無(吉祥寺)	大日本帝國陸地測量部	大正6年測量		大正8.12	旧図番:東京近傍15	02・23E/15/3-6-4-1919A	1115335685
				吉祥寺	参謀本部	大正6年測量	昭和2年修正	[昭和2]	旧図名:田無 旧図番:東京近傍15	02・23E/15/3-6-4-1927A	1115340630
大日本帝國陸地測量部	大正6年測量	昭和2年修正			昭和7.1	旧図名:田無 旧図番:東京近傍15	02・23E/15/3-6-4-1932A	1115335694			
		昭和7年要部修正仮製版									
地理調査所	明治35年及昭和4年同12年測図之縮図	昭和20年修正測図(空中写真測図)同24年資料修正(行政区画)仮製版			昭和24		T/290.3/5131/1-6-4-1949	1124376945			
		昭和20年修正			昭和27.12	旧図名:田無	02・23E/15/3-6-4-1952A	1115092569			
	明治35・昭和4・12年測量	昭和20年修正			昭和29.9	旧図名:田無	02・23E/15/3-6-4-1954A	1115066012			
		昭和27年資料修正仮製版			昭和34.8	旧図名:田無	02・23E/15/3-6-4-1959A	1115066021			
国土地理院	明治35・昭和4・12年測量	昭和20年修正			昭和42.1	旧図名:田無	02・23E/15/3-6-4-1967A	1115066030			
		昭和27年資料修正仮製版			昭和46.7	旧図名:田無	02・23E/15/3-6-4-1971A	1115066040			
		昭和41年改測			昭和49.7		02・23E/15/3-6-4-1974A	5004385880			
		昭和41年改測 昭和45年修正 昭和47年修正測量			昭和53.2	旧図名:田無	02・23E/15/3-6-4-1978A	1170009276			

2万5千分1地形図

図番	図名	出版者	測図・測量年	図歴	出版年	備考	請求記号	資料コード
東京6東京西北部4	吉祥寺	国土地理院	明治35年測量	昭和51年改測 昭和55年修正	昭和57.1	旧図名:田無	02・23E/15/3-6-4-1982A	1170009285
			大正6年測量	昭和51年第2回改測 平成5年修正測量 平成7年部分修正測量(鉄道)	平成7.11		T/0・290/3099/1-6-4	1128753851
				昭和51年第2回改測 平成13年修正測量	平成14.9		T/290.3/5286/1-6-4-2002	5015804896
				昭和51年改測 平成24年更新	平成25.6		T/290.3/5286/1-6-4-2013	7102506089
				平成30年1月調製	平成30.4		T/290.3/5286/1-6-4-2018	7110710784
東京7東京西南部1	東京西南部	参謀本部	大正6年測量	昭和4年修正	[昭和4]	旧図番:東京近傍12	02・23E/15/3-7-1-1929A	1115340667
		大日本帝國陸地測量部	大正6年測量	昭和4年修正 昭和7年修正仮製版	昭和7.1	旧図番:東京近傍12	02・23E/15/3-7-1-1932A	1115097378
		地理調査所	明治42・大正11・昭和4年測量	昭和20年部分修正 昭和22年資料修正仮製版	昭和22.7		02・23E/15/3-7-1-1947B	1115066139
			明治42年及大正12年及昭和4年測図之縮図	昭和20年部分修正測図	昭和22.7	仮製版	02・23E/15/3-7-1-1947A	1112750492
		国土地理院	明治42年測量	昭和41年改測	昭和42.1		02・23E/15/3-7-1-1967A	1115066148
				昭和41年改測 昭和45年修正	昭和46.7		02・23E/15/3-7-1-1971A	1115066157
				昭和41年改測 昭和47年修正測量	昭和48.8		02・23E/15/3-7-1-1973A	5004385870
				昭和51年改測	昭和53.2		02・23E/15/3-7-1-1978A	1170009356
				昭和51年改測 昭和55年修正	昭和57.1		02・23E/15/3-7-1-1982A	1170009365
				国土地理院	大正5年測量	昭和51年第2回改測 平成5年修正測量	平成6.9	
		昭和51年第2回改測 平成5年修正測量	平成12.8				02・23E/15/3-7-1-2000A	1170009374
		平成11年部分修正測量 昭和51年第2回改測 平成13年修正測量	平成15.1				T/0・290/3099/1-7-1-2003	5015248575
		昭和51年改測 平成25年更新	平成25.6				T/290.3/5286/1-7-1-2013	7102506098
		大日本帝國陸地測量部	大正6年測量			昭和3年修正 昭和4年鉄道補入 昭和7年要部修正仮製版	昭和7.1	旧図番:横浜近傍4
				大正11年測量	昭和51年改測	昭和53.2		02・23E/15/3-7-2-1978A
昭和51年改測 昭和55年修正	昭和57.5					02・23E/15/3-7-2-1982A	1170009409	
大正6年測量	昭和51年第2回改測 平成5年修正測量 平成7年部分修正測量(居住地名)			平成7.6		T/0・290/3099/1-7-2	1128753833	
	昭和51年第2回改測 平成10年修正測量			平成11.6		02・23E/15/3-7-2-1999A	1170009418	
	昭和51年第2回改測 平成20年更新			平成21.7		T/290.3/5286/1-7-2-2009	5017428750	
	令和元年11月調製			令和2.1		T/290.3/5286/1-7-2-2020	7113160150	

2万5千分1地形図

図番	図名	出版者	測図・測量年	図歴	出版年	備考	請求記号	資料コード		
東京7東京西南部3	溝口	参謀本部	大正6年測量	昭和2年修正 昭和7年要部修正	[昭和7]	旧図番:東京近傍16	02・23E/15/3-7-3-1932B	1115340620		
		大日本帝國陸地測量部	大正6年測量	昭和2年修正 昭和7年要部修正	昭和7.1	旧図番:東京近傍16	02・23E/15/3-7-3-1932A	1115065964		
		地理調査所	明治39年及昭和4年同12年測図之縮図	昭和20年部分修正測図(空中写真測図)同22年資料修正(行政区画)仮製版	昭和22			T/290.3/5131/1-7-3-1947	1124376954	
			明治39・昭和4・12年測量	昭和20年部分修正 昭和22年資料修正仮製版	昭和22.7			02・23E/15/3-7-3-1947A	1112750545	
		国土地理院	明治39年測量	昭和20年部分修正 昭和22年資料修正仮製版	昭和30.8			02・23E/15/3-7-3-1955A	1115066059	
				昭和41年改測	昭和42.1			02・23E/15/3-7-3-1967A	1115066068	
				昭和41年改測 昭和43年修正測量	昭和44.12			02・23E/15/3-7-3-1969A	5004385899	
				昭和41年改測 昭和45年修正	昭和46.7			02・23E/15/3-7-3-1971A	1115066077	
				昭和51年改測	昭和53.2			02・23E/15/3-7-3-1978A	1170009481	
			大正6年測量	昭和51年改測 昭和55年修正	昭和57.4			02・23E/15/3-7-3-1982A	1170009490	
				昭和51年第2回改測 昭和60年修正測量	昭和62.5			02・23E/15/3-7-3-1987A	5004385905	
				昭和51年第2回改測 平成5年修正測量	平成10.1			02・23E/15/3-7-3-1998A	1170009507	
				平成10年部分修正測量 昭和51年第2回改測	平成10.1			T/0・290/3099/1-7-3	1128753860	
				平成10年部分修正測量 昭和51年第2回改測	平成14.7			T/290.3/5286/1-7-3-2002	5015804902	
			昭和51年第2回改測 平成13年修正測量	平成21.7			T/290.3/5286/1-7-3-2009	5017428760		
			昭和51年第2回改測 平成20年更新	平成21.7			T/290.3/5286/1-7-3-2009	5017428760		
			平成30年8月調整	平成30.11			T/290.3/5286/1-7-3-2018	7111910458		
		東京7東京西南部4	荏田	地理調査所	明治39・昭和4・14年測量	昭和20年部分修正	昭和22.8		02・23E/15/3-7-4-1947A	1115081977
				国土地理院	明治39年測量	昭和41年改測 昭和47年修正測量	昭和48.10		T/290.3/5286/1-7-4-1973	1170053158
						昭和51年改測	昭和53.3		02・23E/15/3-7-4-1978A	1170009525
大正6年測量	昭和51年改測 昭和55年修正			昭和57.1			02・23E/15/3-7-4-1982A	1170009534		
	昭和51年第2回改測 平成5年修正測量			平成7.2			T/0・290/3099/1-7-4	1128753870		
	平成6年部分修正測量(境界)			平成7.2			T/0・290/3099/1-7-4	1128753870		
	昭和51年第2回改測 平成10年修正測量			平成11.9			02・23E/15/3-7-4-1999A	1170009543		
	昭和51年第2回改測 平成10年修正測量			平成14.6			T/290.3/5286/1-7-4-2002	5015804930		
	昭和51年第2回改測 平成10年修正測量			平成14.6			T/290.3/5286/1-7-4-2002	5015804930		
	昭和51年第2回改測 平成20年更新			平成21.7			T/290.3/5286/1-7-4-2009	5017428779		
	平成30年8月調整	平成30.11			T/290.3/5286/1-7-4-2018	7111910449				
東京8横浜1	横浜東部	国土地理院	大正11年測量	昭和51年改測 昭和55年修正	昭和57.12		02・23E/15/3-8-1-1982A	1170009552		
				昭和51年第2回改測 平成10年修正測量	平成11.1		02・23E/15/3-8-1-1999A	1170009561		
東京8横浜2	本牧	国土地理院	明治39年測量	昭和51年改測 昭和55年修正	昭和57.3		02・23E/15/3-8-2-1982A	1170009570		
			大正10年測量	昭和51年第2回改測 平成11年修正測量	平成11.12		02・23E/15/3-8-2-1999A	1170009580		

2万5千分1地形図

図番	図名	出版者	測図・測量年	図歴	出版年	備考	請求記号	資料コード	
東京8横浜3	横浜西部	国土地理院	大正11年測量	昭和51年第2回改測	昭和56.12		02・23E/15/3-8-3-1981A	1170009599	
				昭和51年第2回改測 平成10年修正測量	平成11.8		02・23E/15/3-8-3-1999A	1170009605	
東京8横浜4	戸塚	国土地理院	明治36年測量 大正10年測量	昭和51年改測 昭和55年修正	昭和56.11		02・23E/15/3-8-4-1981A	1170009614	
				昭和51年第2回改測 平成11年修正測量	平成11.1		02・23E/15/3-8-4-1999A	1170009623	
東京9川越1	川越北部	地理調査所	昭和31年測量	仮製版	昭和32.12		02・23E/15/3-9-1-1957A	1115066282	
		国土地理院	昭和31年測量	昭和42年改測 昭和44年修正	昭和45.7		02・23E/15/3-9-1-1970A	1115066587	
				昭和42年改測 昭和48年修正	昭和50.2		02・23E/15/3-9-1-1975A	1170009650	
				昭和52年改測 昭和56年修正	昭和57.9		02・23E/15/3-9-1-1982A	1170009660	
				昭和52年第2回改測 平成11年修正測量	平成12.7		02・23E/15/3-9-1-2000A	1170009679	
東京9川越2	川越南部	国土地理院	大正12年測量	昭和42年改測 昭和44年修正	昭和45.3	旧図名:川越	02・23E/15/3-9-2-1970A	1115066308	
				昭和42年改測 昭和48年修正	昭和50.11	旧図名:川越	02・23E/15/3-9-2-1975A	1170009703	
				昭和52年改測 昭和56年修正	昭和58.1	旧図名:川越	02・23E/15/3-9-2-1983A	1170009712	
				昭和42年改測 昭和48年修正 昭和52年改測 昭和56年修正	昭和44.1		02・23E/15/3-9-3-1969A	1115066200	
東京9川越3	越生	国土地理院	昭和32年測量	昭和42年改測	昭和50.2		02・23E/15/3-9-3-1975A	1170009730	
				昭和42年改測 昭和48年修正	昭和57.1		02・23E/15/3-9-3-1982A	1170009740	
				昭和52年改測 昭和56年修正	平成12.8		02・23E/15/3-9-3-2000A	1170009759	
				昭和52年第2回改測 平成11年修正測量	昭和27.8		02・23E/15/3-9-4-1952A	1115066219	
東京9川越4	飯能	地理調査所	大正12年測量	昭和24年修正	昭和27.8		02・23E/15/3-9-4-1969A	1115066228	
		国土地理院	大正12年測量	昭和24年測量	昭和42年改測	昭和44.2		02・23E/15/3-9-4-1975A	1170009795
				昭和42年改測 昭和48年修正	昭和50.1		02・23E/15/3-9-4-1983A	1170009801	
				昭和52年改測 昭和56年修正	平成10.6		T/0・290/3099/1-9-4	1128753931	
				昭和52年第2回改測 平成5年修正測量 平成10年部分修正測量(国道)	平成12.8		02・23E/15/3-9-4-2000A	1170009810	
				昭和52年改測 平成11年修正測量	平成24.11		T/290.3/5286/1-9-4-2012	7101378019	
				昭和52年改測 平成23年更新	平成28.11		T/290.3/5286/1-9-4-2016	7109264210	
東京10青梅1	所沢	地理調査所	大正10年測図	昭和12年修正測図同23年資料修正(行政区画・鉄道)	昭和23		T/290.3/5131/1-10-1-1948	1124376963	
				昭和12年修正測図 昭和23年資料修正(行政区画・鉄道)	昭和23.8		02・23E/15/3-10-1-1948A	5004385923	
			大正10年測量	昭和24年修正 昭和27年資料修正	昭和27.11		02・23E/15/3-10-1-1952A	1115066291	

2万5千分1地形図

図番	図名	出版者	測図・測量年	図歴	出版年	備考	請求記号	資料コード		
東京10青梅1	所沢	国土地理院	大正10年測量	昭和41年改測	昭和42.1		02・23E/15/3-10-1-1967A	1115066317		
				昭和41年改測 昭和45年修正	昭和47.6		02・23E/15/3-10-1-1972A	1115066326		
				昭和51年改測	昭和52.7		02・23E/15/3-10-1-1977A	1170009866		
				昭和51年改測 昭和58年修正	昭和59.9		02・23E/15/3-10-1-1984A	1170009875		
				昭和51年第2回改測 平成5年修正測量 平成7年部分修正測量(高速道路)	平成8.3		T/0・290/3099/1-10-1	1128753889		
				昭和51年第2回改測 平成10年修正測量	平成11.6		02・23E/15/3-10-1-1999A	1170009884		
				昭和51年第2回改測 平成17年更新	平成18.1		T/290.3/5286/1-10-1-2006	5012988987		
				平成29年1月調製	平成29.4		T/290.3/5286/1-10-1-2017	7109264239		
				東京10青梅2	立川	地理調査所	明治39年測図 之縮図	大正12年測図及昭和12年修正測図同22年資料修正	昭和22.4	
地理調査所	明治39年測図 之縮図	大正12年測図及昭和12年修正測図 昭和26年資料修正(行政区画・鉄道)版	昭和26				T/290.3/5131/1-10-2-1951	1124376972		
	明治39年測量	昭和24年修正 昭和32年資料修正	昭和32.6			旧図名:府中	02・23E/15/3-10-2-1957A	1115066335		
	明治39年測量	昭和41年改測	昭和42.1			旧図名:府中	02・23E/15/3-10-2-1967A	1115066344		
昭和41年改測 昭和45年修正		昭和46.6	旧図名:府中			02・23E/15/3-10-2-1971A	1115066353			
昭和51年改測		昭和52.5	旧図名:府中			02・23E/15/3-10-2-1977A	1170009955			
昭和51年改測 昭和54年修正		昭和55.1	旧図名:府中			02・23E/15/3-10-2-1980A	1170009964			
	大正10年測量	昭和51年第2回改測 平成5年修正測量	平成6.12				T/0・290/3099/1-10-2	1128753898		
昭和51年改測 平成5年修正 平成10年修正 平成11年部分修正		平成12.7	旧図名:府中			02・23E/15/3-10-2-2000A	1170009982			
昭和51年第2回改測 平成18年更新		平成18.6				T/290.3/5286/1-10-2-2006	5014180984			
		昭和51年改測 平成24年更新	平成25.5				T/290.3/5286/1-10-2-2013	7102506060		
		平成30年3月調製	平成30.6				T/290.3/5286/1-10-2-2018	7111451248		
東京10青梅3	青梅	地理調査所	大正12年測図			昭和12年修正測図	昭和22.5		T/290.3/5286/1-10-3-1947	7114005176
						昭和24年修正 昭和33年資料修正	昭和33.8		02・23E/15/3-10-3-1958A	1115066237
			大正12年測量			昭和41年改測	昭和42.1		02・23E/15/3-10-3-1967A	1115066246
		昭和41年改測 昭和45年修正		昭和46.9		02・23E/15/3-10-3-1971A	1115066255			
		昭和51年改測		昭和52.6		02・23E/15/3-10-3-1977A	1170010034			
		昭和51年改測 昭和54年修正		昭和56.6		02・23E/15/3-10-3-1981A	1170010043			
		昭和51年第2回改測 平成5年修正測量 平成7年部分修正測量(高速道路・行政名)		平成8.3		T/0・290/3099/1-10-3	1128753940			
		昭和51年第2回改測 平成13年修正測量		平成14.9		T/290.3/5286/1-10-3-2002	5015804949			
		平成29年9月調整		平成30.1		T/290.3/5286/1-10-3-2018	7110710766			
		国土地理院								

2万5千分1地形図

図番	図名	出版者	測図・測量年	図歴	出版年	備考	請求記号	資料コード
東京10青梅4	拝島	大日本帝国 陸地測量部	大正10年測量		大正13.1	旧図番:八王子 近傍 8	02・23E/15/3-10- 4-1924A	1115065973
		地理調査所	明治39年測量	昭和24年修正	昭和27.11		02・23E/15/3-10- 4-1952A	1115081940
		国土地理院	明治39年測量	昭和41年改測	昭和42.1		02・23E/15/3-10- 4-1967A	1115066264
				昭和41年改測 昭和45年修正	昭和46.4		02・23E/15/3-10- 4-1971A	1115066273
				昭和51年改測	昭和52.5		02・23E/15/3-10- 4-1977A	1170010099
			大正10年測量	昭和51年改測 昭和58年修正	昭和59.12		02・23E/15/3-10- 4-1984A	1170010105
				昭和51年第2回改測 平成5年修正測量	平成10.4		02・23E/15/3-10- 4-1998A	1170010114
				平成9年部分修正測量 昭和51年第2回改測 平成5年修正測量	平成10.4		T/0・290/3099/1- 10-4	1128753950
				平成9年部分修正測量(行政 名)	平成19.8		T/290.3/5286/1- 10-4-2007	5015804887
			昭和51年第2回改測 平成19年更新	平成19.8		T/290.3/5286/1- 10-4-2019	7111910476	
	平成31年1月調整	平成31.3						
東京11八王子1	武蔵府中	大日本帝国 陸地測量部	大正10年測量	昭和4年鉄道補入	[昭和4]	旧図番:八王子 近傍 4	02・23E/15/3-11- 1-1929A	1115340809
		地理調査所	大正10年測図	昭和4年鉄道補入版	昭和22		T/290.3/5131/1- 11-1-1947	1124376981
				昭和4年鉄道補入	昭和22.5	旧図名:豊田	02・23E/15/3-11- 1-1947B	1112750554
				昭和4年鉄道補入	昭和22.5	旧図名:豊田	02・23E/15/3-11- 1-1947A	1115066460
記述なし	大正10年測量	昭和4年鉄道補入 昭和24年資料修正	昭和24.7	旧図名:豊田	02・23E/15/3-11- 1-1949A	1115081921		
東京11八王子1	武蔵府中	地理調査所		昭和29年修正	昭和32.3	旧図名:豊田	02・23E/15/3-11- 1-1957A	1115066470
		国土地理院	大正10年測量	昭和41年改測	昭和42.1	旧図名:豊田	02・23E/15/3-11- 1-1967A	1115066489
				昭和41年改測 昭和44年修正	昭和45.12	旧図名:豊田	02・23E/15/3-11- 1-1970A	1115066498
				昭和50年改測	昭和52.1	旧図名:豊田	02・23E/15/3-11- 1-1977A	1170010188
				昭和51年改測 昭和58年修正	昭和60.1	旧図名:豊田	02・23E/15/3-11- 1-1985A	1170010197
				昭和51年第2回改測 平成5年修正測量	平成6.9		T/0・290/3099/1- 11-1	1128753904
				昭和51年改測 平成5年修正 平成10年修正	平成12.6	旧図名:豊田	02・23E/15/3-11- 1-2000A	1170010212
				平成11年部分修正				
				昭和51年第2回改測 平成19年更新	平成20.6		T/290.3/5286/1- 11-1-2008	5015804813
			令和元年12月調製	令和2.2		T/290.3/5286/1- 11-1-2020	7113160132	

2万5千分1地形図

図番	図名	出版者	測図・測量年	図歴	出版年	備考	請求記号	資料コード
東京11八王子2	原町田	地理調査所	大正10年測量	昭和4年鉄道補入	昭和22.4		02・23E/15/3-11-2-1947A	1115081968
				昭和29年修正	昭和32.2		02・23E/15/3-11-2-1957A	1115066504
				昭和41年改測	昭和42.1		02・23E/15/3-11-2-1967A	1115066513
		国土地理院	大正10年測量	昭和41年改測 昭和44年修正	昭和46.1		02・23E/15/3-11-2-1971A	1115066522
				昭和50年改測	昭和52.1		02・23E/15/3-11-2-1977A	1170010277
				昭和50年改測 昭和54年修正	昭和56.4		02・23E/15/3-11-2-1981A	1170010286
				昭和51年第2回改測 平成5年修正測量	平成6.12		T/0・290/3099/1-11-2	1128753913
				昭和51年第2回改測 平成10年修正測量	平成11.1		02・23E/15/3-11-2-1999A	1170010295
				昭和51年第2回改測 平成19年更新	平成20.6		T/290.3/5286/1-11-2-2008	5015804822
				令和元年12月調製	令和2.2		T/290.3/5286/1-11-2-2020	7113160141
東京11八王子3	八王子	地理調査所	大正10年測図	昭和2年部分修正測図 昭和5年鉄道補入同23年資料修正(行政区画・鉄道)版	昭和23		02・23E/15/3-11-3-1948A	1115066362
				昭和2年部分修正測図 昭和5年鉄道補入同23年資料修正(行政区画・鉄道)版	昭和23		02・23E/15/3-11-3-1948B	1115081930
				昭和2年部分修正測図 昭和5年鉄道補入同23年資料修正(行政区画・鉄道)版	昭和23		T/290.3/5131/1-11-3-1948	1124376990
				昭和28年修正測量 昭和33年資料修正(行政区画)	昭和33.8		02・23E/15/3-11-3-1958A	5004385979
		国土地理院	大正10年測量	昭和41年改測	昭和42.1		02・23E/15/3-11-3-1967A	1115066371
				昭和41年改測 昭和44年修正	昭和45.8		02・23E/15/3-11-3-1970A	1115066380
				昭和50年改測	昭和52.1		02・23E/15/3-11-3-1977A	1170010348
				昭和50年改測 昭和54年修正	昭和56.1		02・23E/15/3-11-3-1981A	1170010357
				昭和51年第2回改測 平成5年修正測量	平成6.7		T/0・290/3099/1-11-3	1128753969
				昭和51年第2回改測 平成10年修正測量	平成11.11		02・23E/15/3-11-3-1999A	1170010366
	昭和51年第2回改測 平成19年更新	平成19.8		T/290.3/5286/1-11-3-2007	5015804911			
東京11八王子4	上溝	地理調査所	大正10年測量	昭和28年修正 昭和29年資料修正	昭和30.5		02・23E/15/3-11-4-1955A	1115066390
		国土地理院	大正10年測量	昭和41年改測	昭和42.1		02・23E/15/3-11-4-1967A	1115066406
				昭和41年改測 昭和44年修正	昭和45.8		02・23E/15/3-11-4-1970A	1115066415
東京11八王子4	上溝	国土地理院	大正10年測量	昭和50年改測	昭和52.3		02・23E/15/3-11-4-1977A	1170010400
				昭和51年改測 昭和58年修正	昭和59.1		02・23E/15/3-11-4-1984A	1170010419
				昭和51年第2回改測 平成10年修正測量	平成12.1		02・23E/15/3-11-4-2000A	1170010428

2万5千分1地形図

図番	図名	出版者	測図・測量年	図歴	出版年	備考	請求記号	資料コード
東京12藤沢1	座間	地理調査所	大正10年測量	昭和29年修正	昭和32.3		02・23E/15/3-12-1-1957A	1115066531
東京12藤沢1	座間	国土地理院	大正10年測量	昭和41年改測	昭和42.1		02・23E/15/3-12-1-1967A	1115066540
				昭和41年改測 昭和45年修正	昭和46.12		02・23E/15/3-12-1-1971A	1115066550
				昭和51年改測	昭和52.12		02・23E/15/3-12-1-1977A	1170010464
				昭和51年改測 昭和55年修正	昭和56.12		02・23E/15/3-12-1-1981A	1170010473
				昭和51年第2回改測 平成7年修正測量	平成8.8		T/0・290/3099/1-12-1	1128753922
				平成29年5月調製	平成29.9		T/290.3/5286/1-12-1-2017	7109929425
東京12藤沢2	藤沢	国土地理院	明治40年測量	昭和41年改測	昭和42.1		02・23E/15/3-12-2-1967A	1115066569
				昭和41年改測 昭和43年修正	昭和45.3		02・23E/15/3-12-2-1970A	1115066578
				昭和51年改測 昭和55年修正	昭和57.4		02・23E/15/3-12-2-1982A	1170010508
東京12藤沢3	厚木	地理調査所	大正10年測量	昭和29年修正	昭和32.6		02・23E/15/3-12-3-1957A	1115066424
		国土地理院	大正10年測量	昭和41年改測	昭和42.1		02・23E/15/3-12-3-1967A	1115066433
				昭和41年改測 昭和45年修正	昭和47.6		02・23E/15/3-12-3-1972A	1115066442
				昭和51年改測 昭和55年修正	昭和57.1		02・23E/15/3-12-3-1982A	1170010544
東京12藤沢4	伊勢原	国土地理院	明治40年測量	昭和41年改測	昭和46.5		02・23E/15/3-12-4-1971A	1115066451
				昭和45年修正 昭和51年改測	昭和57.4		02・23E/15/3-12-4-1982A	1170010562
				昭和55年修正				
			大正10年測量	昭和51年第2回改測 平成7年修正測量 平成9年部分修正測量	平成10.5		02・23E/15/3-12-4-1998A	1170010571
東京13秩父1	正丸峠	国土地理院	昭和45年測量	昭和50年修正	昭和52.7		02・23E/15/3-13-1-1977A	1170010580
				昭和54年修正	昭和55.12		02・23E/15/3-13-1-1980A	1170010590
東京13秩父2	原市場	国土地理院	昭和45年測量	昭和50年修正	昭和52.2		02・23E/15/3-13-2-1977A	1170010606
				昭和54年修正	昭和56.2		02・23E/15/3-13-2-1981A	1170010615
				平成7年修正測量 平成9年部分修正測量	平成10.3		02・23E/15/3-13-2-1998A	1170010624
				平成7年修正測量 平成9年部分修正測量(国道)	平成10.3		T/0・290/3099/1-13-2	1128753978
				平成30年12月調製	平成31.2		T/290.3/5286/1-13-2-2019	7111910467
東京13秩父3	秩父	国土地理院	昭和45年測量	昭和50年修正	昭和51.8		02・23E/15/3-13-3-1976A	1170010633
				昭和54年修正	昭和56.1		02・23E/15/3-13-3-1981A	1170010642
				平成7年修正測量 平成11年部分修正測量	平成11.8		02・23E/15/3-13-3-1999A	1170010651

2万5千分1地形図

図番	図名	出版者	測図・測量年	図歴	出版年	備考	請求記号	資料コード
東京13秩父4	武蔵日原	国土地理院	昭和45年測量	昭和50年修正	昭和51.1		02・23E/15/3-13-4-1976A	1170010660
				昭和54年修正	昭和57.1		02・23E/15/3-13-4-1982A	1170010670
				平成7年修正測量	平成8.1		02・23E/15/3-13-4-1996A	1170010689
				平成7年修正測量	平成8.1		T/0・290/3099/1-13-4	1128754008
				平成19年更新	平成20.6		T/290.3/5286/1-13-4-2008	5015804831
東京14五日市1	武蔵御岳	国土地理院	昭和45年測量	昭和49年修正	昭和51.1		02・23E/15/3-14-1-1976A	1170010698
				昭和55年修正	昭和56.9		02・23E/15/3-14-1-1981A	1170010704
				平成7年修正測量	平成8.3		02・23E/15/3-14-1-1996A	1170010713
				平成7年修正測量	平成8.3		T/0・290/3099/1-14-1	1128753987
				平成13年修正測量	平成14.7		T/290.3/5286/1-14-1-2002	5015804920
				平成24年更新	平成25.6		T/290.3/5286/1-14-1-2013	7102506104
			平成31年1月調製	平成31.3		T/290.3/5286/1-14-1-2019	7111910485	
東京14五日市2	五日市	国土地理院	昭和45年測量	昭和49年修正	昭和50.9		02・23E/15/3-14-2-1975A	1170010722
				昭和55年修正	昭和57.2		02・23E/15/3-14-2-1982A	1170010731
				平成7年修正測量	平成8.1		T/0・290/3099/1-14-2	1128754062
				平成7年修正測量	平成8.3		02・23E/15/3-14-2-1996A	1170010740
				平成24年更新	平成25.6		T/290.3/5286/1-14-2-2013	7102506113
			平成31年2月調整	平成31.4		T/290.3/5286/1-14-2-2019	7111910494	
東京14五日市3	奥多摩湖	国土地理院	昭和45年測量	昭和49年修正	昭和50.1		02・23E/15/3-14-3-1975A	1170010750
				昭和55年修正	昭和57.3		02・23E/15/3-14-3-1982A	1170010769
				平成7年修正測量	平成8.1		02・23E/15/3-14-3-1996A	1170010778
				平成7年修正測量	平成8.1		T/0・290/3099/1-14-3	1128754017
				平成18年更新	平成19.2		T/290.3/5286/1-14-3-2007	5014181014
				平成25年8月調製	平成25.11		T/290.3/5286/1-14-3-2013	7103385219
東京14五日市4	猪丸	国土地理院	昭和44年測量	昭和49年修正	昭和51.9		02・23E/15/3-14-4-1976A	1170010787
				昭和55年修正	昭和57.1		02・23E/15/3-14-4-1982A	1170010796
				平成7年修正測量	平成8.8		02・23E/15/3-14-4-1996A	1170010802
				平成7年修正測量	平成8.8		T/0・290/3099/1-14-4	1128754026
				平成20年更新	平成21.2		T/290.3/5286/1-14-4-2009	5016858309

2万5千分1地形図

図番	図名	出版者	測図・測量年	図歴	出版年	備考	請求記号	資料コード
東京15上野原1	与瀬	国土地理院	昭和4年測量	昭和44年改測 昭和49年修正	昭和50.11		02・23E/15/3-15-1-1975A	1170010811
				昭和44年改測 昭和56年修正	昭和58.1		02・23E/15/3-15-1-1983A	1170010820
				昭和44年改測 平成6年修正測量	平成7.1		02・23E/15/3-15-1-1995A	1170010830
				昭和44年改測 平成6年修正測量	平成7.1		T/0・290/3099/1-15-1	1128753996
				昭和44年改測 平成20年更新	平成21.3		T/290.3/5286/1-15-1-2009	5016858292
東京15上野原2	青野原	国土地理院	昭和4年測量	昭和44年改測 昭和56年修正	昭和57.12		02・23E/15/3-15-2-1982A	1170010849
東京15上野原3	上野原	国土地理院	昭和4年測量	昭和44年改測 昭和56年修正	昭和58.1		02・23E/15/3-15-3-1983A	1170010858
東京15上野原4	大室山	国土地理院	昭和4年測量	昭和44年改測 昭和56年修正	昭和57.1		02・23E/15/3-15-4-1982A	1170010867
				昭和44年改測 平成6年修正測量 平成9年部分修正測量	平成10.5		02・23E/15/3-15-4-1998A	1170010876
東京16秦野1	大山	国土地理院	昭和4年測量	昭和44年改測 昭和54年修正	昭和55.11		02・23E/15/3-16-1-1980A	1170010885
			大正11年測量	昭和44年改測 平成7年修正測量 平成9年部分修正測量	平成10.4		02・23E/15/3-16-1-1998A	1170010894
東京16秦野2	秦野	国土地理院	大正10年測量	昭和44年改測 昭和54年修正	昭和56.2		02・23E/15/3-16-2-1981A	1170010900
				昭和44年改測 平成7年修正測量 平成9年部分修正測量	平成10.4		02・23E/15/3-16-2-1998A	1170010910
東京16秦野3	中川	国土地理院	昭和4年測量	昭和44年改測 昭和54年修正	昭和56.4		02・23E/15/3-16-3-1981A	1170010929
東京16秦野4	山北	国土地理院	大正10年測量	昭和44年改測 昭和54年修正	昭和55.11		02・23E/15/3-16-4-1980A	1170010938
横須賀5横須賀1	横須賀	地理調査所	大正10年測図	昭和22年資料修正	昭和23.1	仮製版	02・23E/15/4-5-1-1948A	1112750572
		国土地理院	大正10年測量	昭和53年改測 昭和58年修正	昭和59.9		02・23E/15/4-5-1-1984A	1170010956
				昭和53年第2回改測 平成10年修正測量	平成11.8		02・23E/15/4-5-1-1999A	1170010965
横須賀5横須賀2	浦賀	地理調査所	大正10年測図	昭和22年資料修正	昭和22.5	仮製版	02・23E/15/4-5-2-1947A	1112750385
		国土地理院	大正10年測量	昭和53年改測	昭和55.4		02・23E/15/4-5-2-1980A	1170010983
				昭和53年第2回改測 平成10年修正測量	平成12.2		02・23E/15/4-5-2-2000A	1170010992
横須賀5横須賀3	鎌倉	地理調査所	大正10年測図	昭和30年資料修正	昭和30.3	仮製版	02・23E/15/4-5-3-1955A	1112750438
横須賀5横須賀3	鎌倉	国土地理院	大正10年測量	昭和53年改測 昭和58年修正	昭和60.1		02・23E/15/4-5-3-1985A	1170011013
				昭和53年第2回改測 平成10年修正測量	平成11.1		02・23E/15/4-5-3-1999A	1170011022
横須賀5横須賀4	秋谷	地理調査所	大正10年測図		昭和22.8		02・23E/15/4-5-4-1947A	1112750367
		国土地理院	大正10年測量	昭和53年改測 昭和58年修正	昭和60.1		02・23E/15/4-5-4-1985A	1170011040
				昭和53年第2回改測 平成10年修正測量	平成11.12		02・23E/15/4-5-4-1999A	1170011050
横須賀6三崎1・3	金田（三浦三崎）	地理調査所	大正10年測図		昭和22.8	仮製版	02・23E/15/4-6-1-1947A	1112750429
横須賀6三崎1・3	三浦三崎	地理調査所	大正10年測図		昭和22.8	仮製版	02・23E/15/4-6-3-1947A	1112750536
		国土地理院	大正10年測量	昭和53年改測 昭和58年修正	昭和59.12	旧図名:金田	02・23E/15/4-6-1-3-1984A	1170011078
昭和53年第2回改測 平成10年修正測量	平成11.12			旧図名:金田	02・23E/15/4-6-1-3-1999A	1170011087		

2万5千分1地形図

図番	図名	出版者	測図・測量年	図歴	出版年	備考	請求記号	資料コード
横須賀9平塚3	平塚	国土地理院	大正10年測量	昭和53年改測 昭和58年修正	昭和59.1		02・23E/15/4-9-3-1984A	1170011102
				昭和53年第2回改測 平成7年修正測量 平成9年部分修正測量	平成10.6		02・23E/15/4-9-3-1998A	1170011111
横須賀12大島1・3	大島北部	国土地理院	昭和46年測量	平成3年修正測量	平成4.8		02・23E/15/4-12-1・3-1992A	1170011120
				平成3年修正測量	平成4.8		T/0・290/3099/3-12-1・3	5001977789
				平成18年更新	平成18.1		T/290.3/5286/3-12-1・3-2006	5014181023
				令和2年1月調製	令和2.3		T/290.3/5286/3-12-1・3-2020	7113158798
横須賀12大島2・4	大島南部	国土地理院	昭和46年測量	平成3年修正測量 平成10年部分修正測量	平成11.7		02・23E/15/4-12-2・4-1999A	1170011130
				平成3年修正測量	平成11.7		T/0・290/3099/3-12-2・4	5001977798
				平成18年更新	平成18.1		T/290.3/5286/3-12-2・4-2006	5014181032
				令和2年1月調製	令和2.3		T/290.3/5286/3-12-2・4-2020	7113158804
横須賀13小田原1	小田原北部	国土地理院	明治18年測量	昭和45年改測 昭和54年修正	昭和56.1		02・23E/15/4-13-1-1981A	1170011149
横須賀13小田原2	小田原南部	国土地理院	明治18年測量	昭和44年改測 昭和54年修正	昭和56.4		02・23E/15/4-13-2-1981A	1170011158
横須賀13小田原3	関本	国土地理院	明治18年測量	昭和45年改測 昭和54年修正	昭和56.1		02・23E/15/4-13-3-1981A	1170011167
横須賀13小田原4	箱根	国土地理院	明治18年測量	昭和45年改測 昭和54年修正	昭和56.1		02・23E/15/4-13-4-1981A	1170011176
横須賀14熱海1	真鶴岬	国土地理院	明治18年測量	昭和44年改測 昭和53年修正	昭和55.8		02・23E/15/4-14-1-1980A	1170011185
横須賀14熱海3	熱海	国土地理院	明治18年測量	昭和45年改測 昭和53年修正	昭和54.12		02・23E/15/4-14-3-1979A	1170011194
三宅島8三宅島3・4	三宅島	国土地理院	昭和46年測量	平成3年修正測量	平成4.8		02・23E/15/7-8-3・4-1992A	1170011701
				平成3年修正測量	平成4.8	分図:大野原島 NI-54-27-12-2	T/0・290/3099/4-8-3・4	5001977902
				平成28年7月調製	平成28.11		T/290.3/5286/4-8-3-2016	7109264201
三宅島9利島4	利島	国土地理院	昭和46年測量	平成3年修正測量	平成4.2		02・23E/15/7-9-4-1992A	1170011710
				平成3年修正測量	平成4.2		T/0・290/3099/4-9-4	5001977850
三宅島10新島3	鵜渡根島	国土地理院	昭和46年測量	平成3年修正測量	平成4.4		02・23E/15/7-10-3-1992A	1170011720
				平成3年修正測量	平成4.4		T/0・290/3099/4-10-3	5001977869
三宅島10新島4	新島	国土地理院	昭和46年測量	平成3年修正測量	平成4.4		02・23E/15/7-10-4-1992A	1170011739
				平成3年修正測量	平成4.4		T/0・290/3099/4-10-4	5001977878
三宅島11式根島3、三宅島15神津島1	式根島	国土地理院	昭和46年測量	平成3年修正測量	平成4.4		02・23E/15/7-11-3-1992A	1170011748
				平成3年修正測量	平成4.4		T/0・290/3099/4-11-3	5001977887
三宅島15神津島2・4	神津島	国土地理院	昭和46年測量	平成3年修正測量	平成4.6		02・23E/15/7-15-2・4-1992A	1170011757
				平成3年修正測量	平成4.6	分図:銭洲 昭和54年測量 NI-54-34-1-3	T/0・290/3099/4-15-2・4	5001977896
				平成30年2月調製	平成30.5	分図: 銭洲	T/290.3/5286/4-15-2・4-2018	7110710793

2万5千分1地形図

図番	図名	出版者	測図・測量年	図歴	出版年	備考	請求記号	資料コード
御蔵島1御蔵島 2・4	御蔵島	国土地理院	昭和49年測量	平成3年修正測量	平成4.11		02・23E/15/8-1- 2・4-1992A	1170011766
				平成3年修正測量	平成4.11	分図:藺灘波島 昭和54年測量 NI-54-28-11- 3	T/0・290/3099/5- 1-2・4	5001977911
				平成18年更新	平成18.6	分図:藺灘波島	T/290.3/5286/5-1- 2・4-2006	5014180948
八丈島2八丈島3	八丈島	国土地理院	昭和48年測量	昭和61年修正測量	平成10.9		02・23E/15/9-2-3- 1998A	1170011775
				昭和61年修正測量	平成10.9		T/0・290/3099/6- 2-3	5001977920
				平成18年更新	平成18.6		T/290.3/5286/6-2- 3-2006	5014180975
八丈島2八丈島4	八丈島南 部	国土地理院	昭和48年測量	昭和61年修正測量	昭和62.1		02・23E/15/9-2-4- 1987A	1170011784
				昭和61年修正測量	昭和62.1		T/0・290/3099/6- 2-4	5001977930
				平成18年更新	平成18.6	分図:青ヶ島	T/290.3/5286/6-2- 4-2006	5014180966
八丈島6八丈小 島1	八丈小島	国土地理院	昭和48年測量	昭和61年修正測量	平成10.11		02・23E/15/9-6-1- 1998A	1170011793
				昭和61年修正測量	平成10.11		T/0・290/3099/6- 6-1	5001977949
				平成18年更新	平成18.6		T/290.3/5286/6-6- 1-2006	5014180957
八丈島16八丈所 属諸島1	八丈青ヶ 島	国土地理院	昭和51年測量		昭和53.1		02・23E/15/9-16- 1-1978A	1170011800
					昭和53.1		T/0・290/3099/7	5001977985
八丈島16八丈所 属諸島2	鳥島	国土地理院	昭和54年測量		昭和56.4	分図:ペヨネー ス列岩 NH- 54-25-1-2, 須 美寿島 NH- 54-19-16-3 孀 婦岩, NH-54- 22-10-3	02・23E/15/9-16- 2-1981A	1170011819
				平成23年更新	平成24.5		T/0・290/3099/8	5001977994
				平成29年10月調製	平成30.2		T/290.3/5286/6- 16-2-2012	7100804798
長野4万場1	万場	国土地理院	昭和48年測量		昭和50.1		02・23E/15/2-4-1- 1975A	1170008180
				平成8年修正測量	平成9.11		02・23E/15/2-4-1- 1997A	1170008199
長野4万場2	長又	国土地理院	昭和48年測量		昭和50.1		02・23E/15/2-4-2- 1975A	1170008205
				平成8年修正測量 平成10年部分修正測量	平成11.8		02・23E/15/2-4-2- 1999A	1170008214
長野4万場4	両神山	国土地理院	昭和48年測量		昭和50.1		02・23E/15/2-4-4- 1975A	1170008223
				平成8年修正測量	平成9.1		02・23E/15/2-4-4- 1997A	1170008232
長野8十石峠2	浜平	国土地理院	昭和48年測量		昭和51.1		02・23E/15/2-8-2- 1976A	1170008241
甲府1三峰1	三峰	国土地理院	昭和48年測量		昭和49.12		02・23E/15/5-1-1- 1974A	1170011200
				平成9年修正測量	平成10.7		02・23E/15/5-1-1- 1998A	1170011210
甲府1三峰2	雲取山	国土地理院	昭和48年測量		昭和49.12		02・23E/15/5-1-2- 1974A	1170011229
				平成9年修正測量	平成10.7		02・23E/15/5-1-2- 1998A	1170011238
			昭和45年測量	平成9年修正測量	平成10.7		T/0・290/3099/2- 1-2	1128754035

2万5千分1地形図

図番	図名	出版者	測図・測量年	図歴	出版年	備考	請求記号	資料コード
甲府1三峰3	中津峡	国土地理院	昭和48年測量		昭和49.12		02・23E/15/5-1-3-1974A	1170011247
				昭和60年修正測量 平成9年部分修正測量	平成10.7		02・23E/15/5-1-3-1998A	1170011256
甲府1三峰4	雁坂峠	国土地理院	昭和48年測量		昭和49.12		02・23E/15/5-1-4-1974A	1170011265
				平成9年修正測量	平成10.7		02・23E/15/5-1-4-1998A	1170011274
甲府2丹波1	丹波	国土地理院	昭和48年測量		昭和50.1		02・23E/15/5-2-1-1975A	1170011283
				昭和60年修正測量	昭和61.12		T/0・290/3099/2-2-1	1128754044
甲府2丹波2	七保	国土地理院	昭和48年測量		昭和50.2		02・23E/15/5-2-2-1975A	1170011292
					昭和50.2		T/290.3/5286/2-2-2-1975	1170055770
				昭和60年修正測量	昭和62.2 (4刷)		T/290.3/5286/2-2-2-1987	7107070960
				平成9年修正測量	平成10.7		02・23E/15/5-2-2-1998A	1170011309
				平成9年修正測量	平成10.7		T/0・290/3099/2-2-2	1128754053
				平成19年更新	平成20.11		T/290.3/5286/2-2-2-2008	5016858274
甲府2丹波3	柳沢峠	国土地理院	昭和48年測量		昭和50.1		02・23E/15/5-2-3-1975A	1170011318
				昭和45年測量	昭和60年修正 平成9年修正測量	平成10.7	02・23E/15/5-2-3-1998A	1170011327
甲府2丹波4	大菩薩峠	国土地理院	昭和48年測量		昭和50.2		02・23E/15/5-2-4-1975A	1170011336
				平成9年修正測量	平成11.8		02・23E/15/5-2-4-1999A	1170011345
甲府3都留1	大月	国土地理院	昭和4年測量	昭和45年改測 昭和52年修正	昭和53.9		02・23E/15/5-3-1-1978A	1170011354
甲府3都留2	都留	国土地理院	昭和4年測量	昭和46年改測 昭和52年修正	昭和53.1		02・23E/15/5-3-2-1978A	1170011363
甲府3都留3	笹子	国土地理院	大正10年測量	昭和45年改測 昭和52年修正	昭和53.12		02・23E/15/5-3-3-1978A	1170011372
甲府3都留4	河口湖東部	国土地理院	大正10年測量	昭和45年改測 昭和52年修正	昭和53.9		02・23E/15/5-3-4-1978A	1170011381
甲府4山中湖1	御正体山	国土地理院	昭和4年測量	昭和46年改測 昭和52年修正	昭和53.9		02・23E/15/5-4-1-1978A	1170011390
甲府4山中湖2	駿河小山	国土地理院	昭和4年測量	昭和46年改測 昭和52年修正	昭和54.11		02・23E/15/5-4-2-1979A	1170011407
甲府4山中湖3	富士吉田	国土地理院	大正10年測量	昭和46年改測 昭和52年修正	昭和54.11		02・23E/15/5-4-3-1979A	1170011416
				昭和46年改測 昭和63年修正 平成10年部分修正測量	平成11.1		02・23E/15/5-4-3-1999A	1170011425
甲府4山中湖4	須走	国土地理院	大正10年測量	昭和46年改測 昭和52年修正	昭和54.1		02・23E/15/5-4-4-1979A	1170011434
甲府5金峰山1	居倉	国土地理院	昭和48年測量		昭和51.2		02・23E/15/5-5-1-1976A	1170011443
甲府5金峰山2	金峰山	国土地理院	昭和48年測量		昭和51.2		02・23E/15/5-5-2-1976A	1170011452
甲府5金峰山3	御所平	国土地理院	昭和48年測量		昭和51.2		02・23E/15/5-5-3-1976A	1170011461
				平成9年修正測量	平成10.7		02・23E/15/5-5-3-1998A	1170011470

2万5千分1地形図

図番	図名	出版者	測図・測量年	図歴	出版年	備考	請求記号	資料コード
甲府5金峰山4	増富(瑞牆山)	国土地理院	昭和48年測量		昭和51.2		02・23E/15/5-5-4-1976A	1170011480
	瑞牆山	国土地理院	昭和48年測量	平成9年修正測量	平成11.6	旧図名:増富	02・23E/15/5-5-4-1999A	1170011499
甲府6御岳昇仙峡1	川浦	国土地理院	昭和48年測量	昭和54年修正	昭和56.4		02・23E/15/5-6-1-1981A	1170011505
甲府6御岳昇仙峡2	塩山	国土地理院	昭和4年測量	昭和48年改測 昭和63年修正測量 平成10年部分修正測量	平成11.1		02・23E/15/5-6-2-1999A	1170011523
			明治21年測量	昭和48年改測 昭和54年修正	昭和55.11		02・23E/15/5-6-2-1980A	1170011514
甲府6御岳昇仙峡3	茅ヶ岳	国土地理院	昭和48年測量	昭和54年修正	昭和55.8		02・23E/15/5-6-3-1980A	1170011532
甲府6御岳昇仙峡4	甲府北部	国土地理院	明治21年測量	昭和48年改測 昭和54年修正	昭和55.8		02・23E/15/5-6-4-1980A	1170011541
甲府7甲府1	石和	国土地理院	昭和4年測量	昭和45年改測 昭和58年修正	昭和59.9		02・23E/15/5-7-1-1984A	1170011550
甲府7甲府2	河口湖西部	国土地理院	昭和4年測量	昭和45年改測 昭和58年修正	昭和59.1		02・23E/15/5-7-2-1984A	1170011560
甲府7甲府3	甲府	国土地理院	昭和4年測量	昭和46年改測 昭和58年修正	昭和59.11		02・23E/15/5-7-3-1984A	1170011579
				昭和46年改測 平成7年修正測量 平成10年部分修正測量	平成11.2		02・23E/15/5-7-3-1999A	1170011588
甲府7甲府4	市川大門	国土地理院	昭和4年測量	昭和46年改測 昭和58年修正	昭和59.11		02・23E/15/5-7-4-1984A	1170011597
甲府8富士山1	鳴沢	国土地理院	昭和3年測量	昭和46年改測 昭和52年修正	昭和53.9		02・23E/15/5-8-1-1978A	1170011603
甲府8富士山2	富士山	国土地理院	昭和3年測量	昭和46年改測 昭和52年修正	昭和53.6		02・23E/15/5-8-2-1978A	1170011612
				昭和46年改測 昭和63年修正測量 平成11年部分修正測量	平成12.4		02・23E/15/5-8-2-2000A	1170011621
甲府8富士山3	精進	国土地理院	昭和3年測量	昭和46年改測 昭和52年修正	昭和53.1		02・23E/15/5-8-3-1978A	1170011630
					平成11.7		02・23E/15/5-8-3-1999A	1170011640
甲府8富士山4	人穴	国土地理院	昭和3年測量	昭和46年改測 昭和52年修正	昭和54.2		02・23E/15/5-8-4-1979A	1170011659
静岡1御殿場1	御殿場	国土地理院	大正4年測量	昭和45年改測 昭和56年修正	昭和57.8		02・23E/15/6-1-1-1982A	1170011668
				昭和45年改測 平成3年修正測量 平成9年部分修正測量	平成9.12		02・23E/15/6-1-1-1997A	1170011677
静岡1御殿場2	裾野	国土地理院	明治19年測量	昭和45年改測 昭和56年修正	昭和58.3		02・23E/15/6-1-2-1983A	1170011686
			大正4年測量	昭和45年改測 平成3年修正測量 平成10年部分修正測量	平成11.2		02・23E/15/6-1-2-1999A	1170011695
小笠原諸島1 島列島2	媒島	国土地理院	昭和51年	平成3年修正測量 平成8年部分修正測量	平成10.3		02・23E/15/10-1-2-1998A	1170011828
			昭和51年測量	平成3年修正測量 平成8年部分修正測量(区画修正)	平成10.3	分図:嫁島 NG-54-7-15-2;NG-54-7-16-1	T/0・290/3099/10	5001978015
				平成24年更新	平成25.3	分図:嫁島	T/290.3/5286/8-1-2-2013	7102506042

2万5千分1地形図

図番	図名	出版者	測図・測量年	図歴	出版年	備考	請求記号	資料コード
小笠原諸島1聳島列島3	聳島	国土地理院	昭和51年	平成3年修正測量 平成9年部分修正測量	平成9.5		02・23E/15/10-1-3-1997A	1170011837
			昭和51年測量	平成3年修正測量 平成9年部分修正測量(区画変更)	平成9.5		T/0・290/3099/9	5001978006
				平成24年更新	平成25.3	分図:西之島	T/290.3/5286/8-1-3-2013	7102506051
				平成29年4月調製	平成29.6		T/290.3/5286/8-1-3-2017	7109929434
	西之島	国土地理院	昭和54年測量	平成3年修正測量	平成4.12		T/290.3/5286/8-2-3-1992	7105876842
			平成29年4月調製	平成29.6	図郭変更: 2013年刊は「聳島」の分図	T/290.3/5286/8-2-3-2017	7109929443	
				平成31年3月調製	令和1.5		T/290.3/5286/8-2-3-2019	7112456516
小笠原諸島2火山列島1	南鳥島	国土地理院	昭和52年測量	平成4年修正測量	平成6.11		T/0・290/3099/15	5001978973
小笠原諸島2火山列島2	北硫黄島	国土地理院	昭和53年測量		昭和55.7		T/0・290/3099/14	5001978051
				平成19年更新	平成19.9		T/290.3/5286/8-4-2-2007	5015804869
				平成24年更新	平成25.3		T/290.3/5286/8-4-2-2013	7102506024
小笠原諸島2火山列島3	硫黄島	国土地理院	昭和44年測量	昭和54年改測	昭和57.3		T/0・290/3099/12	5001978060
			昭和54年改測	平成19年更新	平成19.9		T/290.3/5286/8-4-3-2007	5015804878
小笠原諸島2火山列島4	南硫黄島	国土地理院	昭和56年測量		昭和59.7	分図:沖ノ鳥島 昭和58年測量 NF-53-12-14-3;NF-53-12-14-4	T/0・290/3099/13	5001978070
				平成16年更新	平成16.12	分図:沖ノ鳥島 昭和58年測量 平成16年更新, 南鳥島 昭和52年測量 平成16年更新	T/290.3/5286/8-4-4-2004	5011772471
				平成24年更新	平成25.3	分図: 沖ノ鳥島	T/290.3/5286/8-4-4-2013	7102506033
				平成31年3月調製	令和1.6	分図: 南鳥島	T/290.3/5286/8-4-4-2019	7112456525
小笠原諸島13父島列島1	兄島	国土地理院	昭和44年	昭和50改測 平成3年修正測量 平成8年部分修正	平成10.3		02・23E/15/10-13-1-1998A	1170011846
			昭和44年測量	昭和50年改測 平成3年修正測量 平成8年部分修正測量(区画修正)	平成10.3		T/0・290/3099/11-13-2	5001978982
小笠原諸島13父島列島2	父島	国土地理院	昭和44年	平成3年修正測量 平成8年部分修正測量	平成9.8		02・23E/15/10-13-2-1997A	1170011855
			昭和44年測量	平成3年修正測量 平成8年部分修正測量(区画修正)	平成9.8		T/0・290/3099/11-9-3	5001978024
小笠原諸島16母島列島1	母島北部	国土地理院	昭和44年	平成3年修正測量 平成8年部分修正測量	平成8.7		02・23E/15/10-16-1-1996A	1170011864
			昭和44年測量	平成3年修正測量 平成8年部分修正測量(区画変更)	平成8.7		T/0・290/3099/11-15-2・4	5001978033
				平成23年更新	平成23.10	新図番:小笠原諸島 15号-2	T/290.3/5286/8-3-1-2011	5021404933

2万5千分1地形図

図番	図名	出版者	測図・測量年	図歴	出版年	備考	請求記号	資料コード
小笠原諸島16母島列島2	母島南部	国土地理院	昭和50年	平成3年修正測量 平成8年部分修正測量	平成8.12		02・23E/15/10-16-2-1996A	1170011873
			昭和50年測量	平成3年修正測量 平成8年部分修正測量(区画変更)	平成8.12		T/0・290/3099/11-16-1・2	5001978042
				平成24年更新	平成25.2	新図番:小笠原諸島 16号-1	T/290.3/5286/8-3-2-2013	7102507166

東京近傍・八王子近傍地形図

図番	図名	出版者	測図・測量年	図歴	出版年	備考	請求記号	資料コード
東京近傍1	流山	参謀本部	昭和3年測量		[昭和3]	旧図番:東京近傍 1	02・23E/15/3-1-2-1928A	1115340765
東京近傍2	東京首部	地理調査所	明治41年及昭和5年測図之縮	昭和20年部分修正測図	昭和22.7	仮製版	02・23E/15/3-2-4-1947A	1112750483
			明治41・昭和5年測量	昭和20年部分修正 昭和27年資料修正仮製版	昭和27.9		02・23E/15/3-2-4-1952A	1115066166
	松戸	参謀本部	大正6年測量	昭和3年修正 昭和7年要部修正	[昭和7]	旧図番:東京近傍 2	02・23E/15/3-2-1-1932A	1115340756
		大日本帝国陸地測量部	大正6年測量	昭和3年修正 昭和7年要部修正仮製版	昭和7.1	旧図番:東京近傍 2	02・23E/15/3-2-1-1932A	1115335578
東京近傍3	船橋	大日本帝国陸地測量部	大正6年測量	昭和3年修正 昭和7年要部修正仮製版	昭和7.1	旧図番:東京近傍 3	02・23E/15/3-2-2-1932A	1115335587
		参謀本部	明治36年測量	大正10年修正 昭和12年部分修正	[昭和12]	旧図番:東京近傍 3	02・23E/15/3-2-2-1937A	1115340747
東京近傍5	越谷	参謀本部	昭和3年測量仮製版		[昭和3]	旧図番:東京近傍 5	02・23E/15/3-1-4-1928A	1115340729
東京近傍6	草加	大日本帝国陸地測量部	大正6年測図		大正8.12		T/290.3/5131/1-2-3-1919	5001235619
			大正10年修正測図	大正14.8		T/290.3/5131/1-2-3-1925	5003797251	
		大正6年測量	昭和3・4年修正 昭和5・7年部分修正仮製版	昭和8.1	旧図番:東京近傍 6	02・23E/15/3-2-3-1933A	1115335602	
		参謀本部	大正6年測量	昭和3・4年修正 昭和5・7年部分修正	[昭和7]	旧図番:東京近傍 6	02・23E/15/3-2-3-1932A	1115340710
東京近傍7	東京首部	大日本帝国陸地測量部	大正6年測量	大正8年鉄道補入	大正8.1	旧図番:東京近傍 7	T/290.3/5131/1-2-4-1919 02・23E/15/3-2-4-1919A	5003797082 1115335611
		参謀本部	大正6年測量	昭和3・5年修正 昭和7年部分修正	[昭和7]	旧図番:東京近傍 7	02・23E/15/3-2-4-1932A	1115340700
東京近傍8	東京南部	大日本帝国陸地測量部	大正6年測図		大正8.9		02・23E/15/3-3-3-1919A	5004385825
東京近傍10	赤羽	大日本帝国陸地測量部	大正6年測図		大正8.12		T/290.3/5131/1-6-1-1919	7101227856
				大正10年修正測図	大正14.9		02・23E/15/3-6-1-1925A	5004385852
				同10年修正測図	大正14.9		T/290.3/5131/1-6-1-1925	5003246685
				昭和3年第2回修正測図 昭和7年要部修正測図	昭和7.1	仮製版	T/290.3/5131/1-6-1・2-1932	5003677450
東京近傍11	東京西部	大日本帝国陸地測量部	大正5年測図	大正8年鐵道補入	大正8.1		02・23E/15/3-6-2-1919A T/290.3/5131/1-6-2-1919	1115335649 5003796227
					大正8.10		T/290.3/5131/1-6-2-1919	7100543109
	東京西部近郊	大日本帝国陸地測量部	大正6年測図	昭和12年修正測図之縮図	昭和14.6		DT/0・290/3076/ T/60・290/5007/1939	1128075529 5018878490

2万5千分1地形図

図番	図名	出版者	測図・測量年	図歴	出版年	備考	請求記号	資料コード
東京近傍15	吉祥寺	大日本帝國 陸地測量部	大正6年測図	昭和2年修正測図	昭和4.8	旧図名:田無	T/290.3/5131/1-6-4-1929	5003678359
東京近傍15	田無	大日本帝國 陸地測量部	大正6年測図		大正8.12		T/290.3/5131/1-6-4-1919	5001235600
							T/290.3/5131/1-6-4-1919	5003246326
東京近傍16	溝口	大日本帝國 陸地測量部	大正6年測図		大正8.12		T/290.3/5131/1-7-3-1919	5001235593
八王子近傍1	川越(川越南部)	参謀本部	大正12年測量	昭和2年鉄道補入	[昭和2]	旧図番:八王子近傍 1	02・23E/15/3-9-2-1927A	1115340836
八王子近傍2	所澤(所沢)	参謀本部	大正10年測量	昭和12年修正	[昭和12]	旧図番:八王子近傍 2	02・23E/15/3-10-1-1937A	1115340827
	所澤	大日本帝國 陸地測量部	大正10年測図	昭和4年鉄道補入	昭和5.12		02・23E/15/3-10-1-1930A	5004385914
八王子近傍3	府中(立川)	大日本帝國 陸地測量部	大正10年測量		大正13.1	旧図番:八王子近傍 3	02・23E/15/3-10-2-1924A	1115335700
	府中	大日本帝國 陸地測量部	大正10年測図		大正13.1		T/290.3/5131/1-10-2-1924	5003794803
				昭和5年第2回部分修正測図	昭和5.7		02・23E/15/3-10-2-1930A	5004385932
	立川	参謀本部	明治39・大正		[昭和12]	旧図名:府中 旧図番:八王子近傍 3	02・23E/15/3-10-2-1937A	1115340818
八王子近傍4	豊田(武蔵府中)	大日本帝國 陸地測量部	大正10年測量	昭和4年鉄道補入	昭和5.12	旧図番:八王子近傍 4	02・23E/15/3-11-1-1930A	1115091730
	豊田	大日本帝國 陸地測量部	大正10年測図	昭和4年鐵道補入	昭和5.12		T/290.3/5131/1-11-1-1930	5003793931
八王子近傍5	原町田	大日本帝國 陸地測量部	大正10年測図	昭和2年鉄道補入	昭和3.1		02・23E/15/3-11-2-1928A	5004385960
				昭和4年鐵道補入	昭和5.12		T/290.3/5131/1-11-2-1930	5003793646
八王子近傍6	飯能	参謀本部	大正12年測量	昭和14年部分修正	[昭和14]	旧図番:八王子近傍 6	02・23E/15/3-9-4-1939A	1115340792
八王子近傍7	青梅	大日本帝國 陸地測量部	大正12年測図		昭和元.4		T/290.3/5131/1-10-3-1926	5003793207
							02・23E/15/3-10-3-1926A	5004385941
八王子近傍7	青梅	参謀本部	大正12年測量	昭和12年修正	[昭和12]	旧図番:八王子近傍 7	02・23E/15/3-10-3-1937A	1115340783
八王子近傍8	拜島	大日本帝國 陸地測量部	大正10年測図		大正13.1		T/290.3/5131/1-10-4-1924	5003792175
				昭和10年鉄道補入	昭和10.11		02・23E/15/3-10-4-1935A	5004385950
八王子近傍9	八王子	大日本帝國 陸地測量部	大正10年測図		大正14.3		T/290.3/5131/1-11-3-1925	5003791454
				昭和2年部分修正側図同5年鐵道補入	昭和7.1		T/290.3/5131/1-11-3-1932	5003787783
				昭和2年部分修正 昭和5年鐵道補入	[昭和5]	旧図番:八王子近傍 9	02・23E/15/3-11-3-1930A	1115340774

2万分1迅速測図

飯能村	亀久保村	大井町	浦和駅	越箇谷駅	流山村	我孫子宿
浦和及所沢近傍1			松戸及越箇谷近傍2			
扇町屋村 1-8	所沢村 1-6	大和田町 1-4	蕨 駅 1-2	川口町	松戸駅	小金町
拝島村 4-5	小川村 4-3	田無町 4-1	板橋駅 3-7	下谷区 3-5	市川駅	八幡町
八王子及布田近傍4			東京近傍3			
八王子駅 4-6	府中駅 4-4	布田駅 4-2	内藤新宿 3-8	麴町区 3-6	逆井村 3-4	船橋駅
橋本村 6-6	小野路村 6-4	登戸村 6-1	二子村 5-3	品川駅 5-1		
程箇谷及厚木近傍6			品川及横浜近傍5			
上溝村 6-8	原町田村 6-5	荻田村 6-2	川崎駅 5-4	羽田村 5-2		
厚木町 6-9	下鶴間村 6-6	程箇谷駅 6-3	横浜区 5-5			
下糟屋村 7-5	原宿村	戸塚駅	本牧本郷村			
相模國中部7						
平塚駅	藤沢駅	雪下村 7-2	洲崎村 5-7			

2万分1迅速測図

図番	図名	出版者	測図・測量年	図歴	出版年	請求記号	資料コード
浦和及び所沢近傍2	蕨駅	陸地測量部	明治13年測量 明治19年修正 製版	明治26年再版	明治27.8	02・23E/12/1-2-1894A	1115425568
浦和及び所沢近傍4	大和田町	陸地測量部	明治14年測量 明治18年製版	明治27年再版	明治27.1	02・23E/12/1-4-1894A	1115091697
浦和及び所沢近傍6	所沢村	陸地測量部	明治15年測量 明治19年製版	明治27年再版 明治30年修正	明治30.2	02・23E/12/1-6-1897A	1111921147
浦和及び所沢近傍8	扇町屋村	陸地測量部	明治14年測量 明治19年製版	明治27年再版	[明治27]	02・23E/12/1-8-1894A	1111921218
東京近傍3	市川驛	陸地測量部	明治13年測量 明治19年製版	明治23年再版 明治30年修正	明治30.4	T/290.3/5209/1-3-1897	5003750193
東京近傍4	逆井村	陸地測量部	明治13年測量 明治19年製版	明治23年再版	明治27.5	T/290.3/5209/1-4-1894	5003750184
				明治23年再版 明治29年修正	明治29.11	02・23E/12/3-4-1896A	1112924063
					明治31.4	T/290.3/5209/1-4-1898	5003750175
東京近傍5	下谷区	参謀本部陸 軍部測量局	明治13年測量 明治19年製版		明治20.8	T/290.3/5209/1-5-1887	7108904412
		陸地測量部		明治24年修正再版	明治24.6	02・23E/12/3-5-1891A	1114641334
				明治23年修正再版 明治30年再版修正	明治30.3	02・23E/12/3-5-1897A	1114641343
					T/290.3/5209/1-5-1897	5003224211	
東京近傍6	麴町区	陸地測量部	明治13年測量 明治19年製版		明治20.8	02・23E/12/3-6-1887A	1115097529
				明治23年再版	[明治23]	02・23E/12/3-6-1890A	1115097402
				明治23年再版 明治30年修正	明治30.3	02・23E/12/3-6-1897A	1115097411
					明治31.4	T/290.3/5209/1-6-1897	5003750157
					T/290.3/5209/1-6-1898	5003224220	
東京近傍7	板橋駅	陸地測量部	明治14年測量 明治19年製版		明治20.8	02・23E/12/3-7-1887A	1115097420
			明治14年測量 明治18年製版	明治24年修正再版	明治24.6	02・23E/12/3-7-1891A	1113203201
			明治14年測量 明治20年出版	明治24年修正再版	明治28.8	T/290.3/5209/1-7-1895	5003750139
				明治24.6	T/290.3/5209/1-7-1891	1128075476	
東京近傍8	内藤新宿	陸地測量部	明治13年測量 明治19年製版 明治20年8月 26日出版	明治24年修正再版 明治24年6月27日 更改出版	明治24.6	T/290.3/5209/1-8-1891	5014335934
			明治13年測量 明治19年製版	明治23年再版 明治30年修正	明治30.4	02・23E/12/3-8-1897A	1112497330
八王子及び布田近傍1	田無町	陸地測量部	明治13年測量 明治19年製版	明治27年修正再版	明治27.11	02・23E/12/4-1-1894A	1112497320
						T/290.3/5209/3-1-1894	5003750068
八王子及び布田近傍2	布田驛	参謀本部陸 軍部測量局	明治13年測量 明治19年製版 明治20年出版		明治20.8	T/290.3/5209/3-2-1887	5003750030
		陸地測量部	明治13年測量 明治19年製版	明治27年修正再版	明治27.12	02・23E/12/4-2-1894A	1112497376
						T/290.3/5209/3-2-1894	5003750021
八王子及び布田近傍3	小川村	陸地測量部	明治15年測量 明治19年製版	明治28年再版 明治29年修正	明治29.12	T/290.3/5209/3-3-1896	5003750012
						02・23E/12/4-3-1896A	1114241557
八王子及び布田近傍4	府中駅	陸地測量部	明治15年測量 明治19年製版	明治27年修正再版	明治27.12	02・23E/12/4-4-1894A	1111921156
					明治29.9	02・23E/12/4-4-1896A	1115284405
八王子及び布田近傍5	拝島村	陸地測量部	明治15年測量 明治19年製版	明治27年再版 明治29年修正	明治30.2	02・23E/12/4-5-1897A	1112497367
						T/290.3/5209/3-5-1897	5003750003

2万分1迅速測図

図番	図名	出版者	測図・測量年	図歴	出版年	請求記号	資料コード
八王子及布田近傍6	八王子驛	陸地測量部	明治15年測量 明治19年製版	明治28年修正再版 明治29年再脩	[明治29]	02・23E/12/4-6-1896A	1114241566
八王子及布田近傍6	八王子驛	陸地測量部	明治15年測量 明治19年製版	明治28年修正再版 明治29年再脩	[明治29]	T/290.3/5209/3-6-1896	5003749998
					明治31.9	02・23E/12/4-6-1898A	1115284414
品川及び横浜近傍1	品川駅	陸地測量部	明治14年測量 明治18年製版	明治24年修正再版	明治24.8	02・23E/12/5-1-1891A	1112923852
					明治27.5	T/290.3/5209/2-1-1894	5003749989
			明治14年測量 明治20年出版	明治24年修正再版	明治24.8	T/290.3/5209/2-1-1891	1128075485
品川及横浜近傍2	羽田村	陸地測量部	明治14年測量 明治18年製版	明治23年再版	[明治23]	T/290.3/5209/2-2-1890	5003749970
					明治31.4	02・23E/12/5-2-1898A	1112923861
			明治14年測量 明治20年出版	明治23年再版	明治23	T/290.3/5209/2-2-1890	1128075500
品川及横浜近傍3	二子村	陸地測量部	明治14年測量 明治18年製版 明治20年出版	明治24年再版	[明治24]	02・23E/12/5-3-1887B	1112923870
						02・23E/12/5-3-1887A	1115284441
						T/290.3/5209/2-3-1891	5003750095
品川及び横浜近傍4	川崎駅	陸地測量部	明治14年測量 明治18年製版	明治26年再版	[明治26]	02・23E/12/5-4-1893A	1115097430
品川及び横浜近傍5	横浜区	陸地測量部	明治15年測量 明治18年製版		[明治18]	02・23E/12/5-5-1885A	1115097449
品川及び横浜近傍7	洲崎村	陸地測量部	明治15年測量 明治18年製版		明治20.8	02・23E/12/5-7-1887A	1115097458
程箇谷及厚木近傍1	登戸村	陸地測量部	明治18年測量 明治19年製版	明治25年再版	明治30.5	02・23E/12/6-1-1897A	1111921165
		参謀本部陸軍部測量局	明治14年測量 明治18年製版 明治20年出版		明治20.9	T/290.3/5209/4-1-1887	5003749951
程箇谷及び厚木近傍2	荏田村	陸地測量部	明治14年測量 明治19年製版		明治20.9	02・23E/12/6-2-1887A	1115097467
				明治25年再版	[明治25]	02・23E/12/6-2-1892A	1112480584
程箇谷及び厚木近傍3	程箇谷駅	陸地測量部	明治15年測量 明治19年製版		明治20.9	02・23E/12/6-3-1887A	1115097476
				明治25年修正再版	明治31.7	02・23E/12/6-3-1898A	1115091721
程箇谷及厚木近傍4	小野路村	陸地測量部	明治15年測量 明治19年製版	明治26年再版	明治26.7	02・23E/12/6-4-1893A	1112480593
						T/290.3/5209/4-4-1893	5003749915
程箇谷及厚木近傍5	原町田村	参謀本部陸軍部測量局	明治14年測量 明治19年製版		明治19.9	T/290.3/5209/4-5-1886	5003749817
		陸地測量部	明治14年測量 明治19年製版	明治26年再版	明治26.9	02・23E/12/6-5-1893A	1112480664
					明治32.8	02・23E/12/6-5-1899A	1115284423
程箇谷及厚木近傍6	下鶴間村	参謀本部陸軍部測量局	明治15年測量 明治19年製版		明治19	T/290.3/5209/4-6-1886	5003749808
		陸地測量部	明治15年測量 明治19年製版	明治25年再版	[明治25]	02・23E/12/6-6-1892B	1111921227
						02・23E/12/6-6-1892A	1115284432
程箇谷及厚木近傍7	橋本村	参謀本部陸軍部測量局	明治15年測量 明治19年製版		明治20.9	T/290.3/5209/4-7-1887	5003749791
		陸地測量部	明治15年測量 明治19年製版	明治26年再版	明治32.1	02・23E/12/6-7-1899A	1115091703
程箇谷及び厚木近傍8	上溝村	陸地測量部	明治15年測量 明治19年製版	明治26年再版	[明治26]	02・23E/12/6-8-1893A	1115097510
						明治26.1	02・23E/12/6-8-1893B
程箇谷及び厚木近傍9	厚木町	陸地測量部	明治15年測量 明治19年製版	明治26年再版	明治26.8	02・23E/12/6-9-1893A	1115097485
					明治32.6	02・23E/12/6-9-1899A	1115091759

2万分1迅速測図

図番	図名	出版者	測図・測量年	図歴	出版年	請求記号	資料コード
相模國中部2	雪下村	陸地測量部	明治15年測量 明治16年製版		明治20.9	02・23E/12/7-2-1887A	1115097494
相模國中部5	下糟屋村	陸地測量部	明治15年測量 明治16年製版	明治23年再版	明治23.1	02・23E/12/7-5-1890A	1115097500

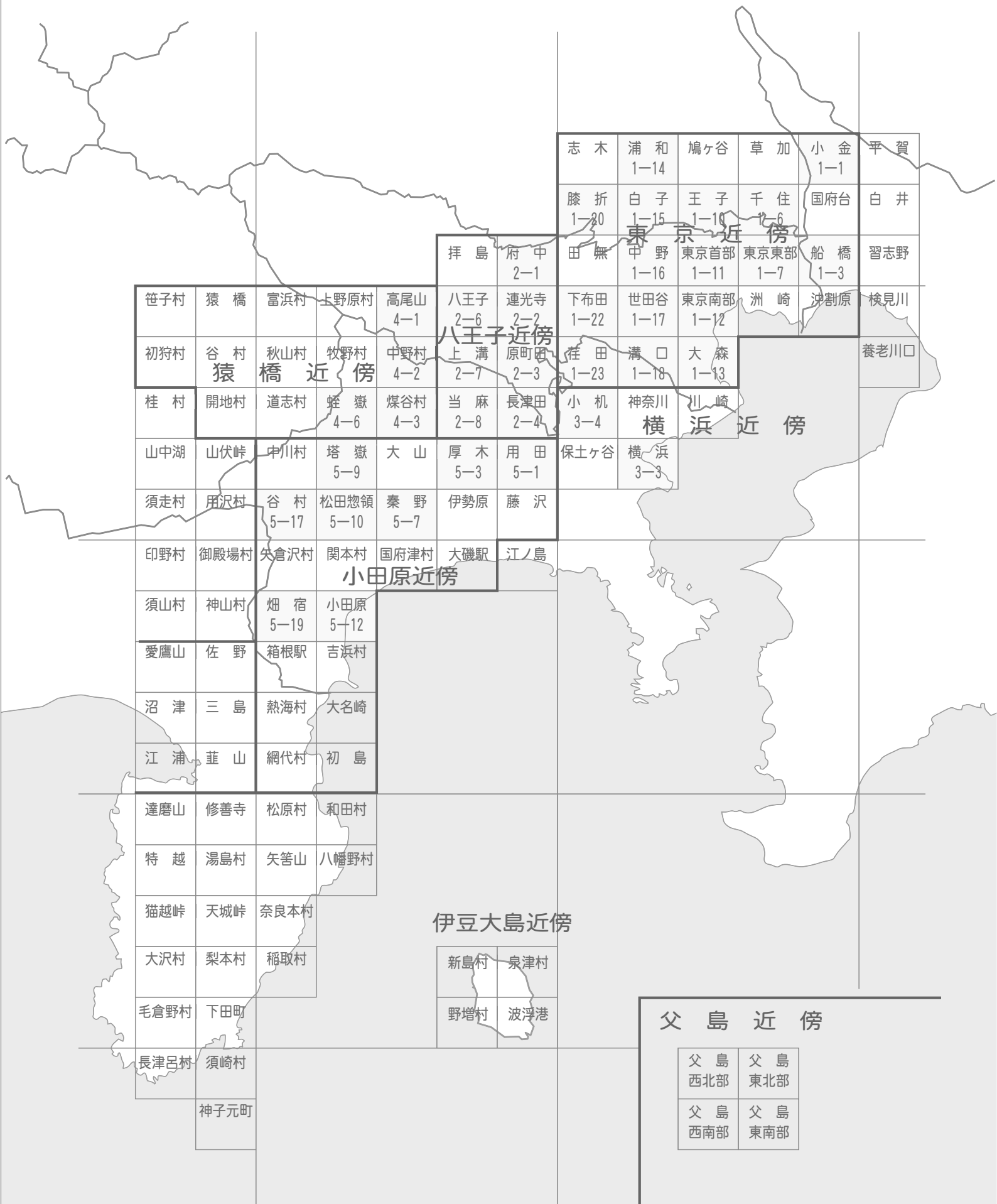
その他

図番	図名	出版者	測図・測量年	図歴	出版年	請求記号	資料コード
東京近傍5-[8]	[下谷区・ 麴町区・ 板橋駅・ 内藤新宿]	[出版者不 明]	明治14年測量 同18年製版同 20年刊等を複 製し貼り合わ せたもの		[19--]	DT/0・290/3152/	1128777441
東京近傍図	東京近傍 南部	陸地測量部	明治13年測量		明治19	T/290.3/5394/1886	5021371618

地図帳

書名	出版者	出版年	備考	内容	請求記号	資料コード
第一軍管地方迅速測図	大日本測 量	[刊年不明]	地図21枚 明 治13～17年測 図 同19年製版 明治20年出版 の複製版	内容:八王子及布田近傍;田無 町.布田駅.小川村.府中駅.拝島 村.八王子駅.東京近傍;八幡町. 船橋駅.市川駅.逆井村.下谷区. 麴町区.板橋駅.内藤新宿.品川 及横浜近傍;品川駅.羽田村.二 子村.川崎駅.横浜区.本牧本郷 村.洲崎村	DT/0・290/44/	1124420909
第一軍管地方迅速測図	大日本測 量資料調 査部	[刊年不明]	地図21枚 明 治13～15年測 量 同19年製版 明治20年出版 のもの複製 版	内容:八王子及布田近傍;田無 町.布田駅.小川村.府中駅.拝島 村.八王子駅.東京近傍;八幡町. 船橋駅.市川駅.逆井村.下谷区. 麴町区.板橋駅.内藤新宿.品川 及横浜近傍;品川駅.羽田村.二 子村.川崎駅.横浜区.本牧本郷 村.洲崎村	02・23E/3004/XA	1114687520
第一軍管地方迅速測図		[19--]	地図22枚 明 治13～17年測 図 参謀本部 陸軍部測量局 の複製	内容:八王子及布田近傍6面組 東京近傍8面組品川及横浜近 傍7面組	T/210.3/5013/X	7115589490
[二万分の一地形図八 王子近傍]	大日本帝 国陸地測 量部	明治42.1	8枚 合綴 明 治39年測図 同 41年製版	内容:府中.連光寺.原町田.長津 田.拝島.八王子.上溝.当麻	DT/290.3/5006/1909	1120684794
東京近傍図	古地図史 料出版	[197-]	地図7枚 明治 13～14年測量 明治19年製版 大日本参謀本 部陸軍部測量 局及び陸地測 量部作成2万分 1迅速図の複製	内容:東部・西部・南部・北 部・中部・北西部・西南部	T/0・290/3145/	1128751893
迅速測図	昭和礼文 社	昭和53	「第一軍管地 方迅速測図」 (一部「第一師 管地方迅速測 図」)のうち東 京近傍第3～8 号等の複製		DT/0・290/100/	1124510837
明治前期測量2万分1フ ランス式彩色地図 第 一軍管地方二万分一迅 速測圖原圖覆刻版	日本地図 センター	1996	地図各6～8枚		DT/290.3/5494/1～13	

正式2万分1地形図



志木	浦和 1-14	鳩ヶ谷	草加	小金 1-1	平賀
膝折 1-20	白子 1-15	王子 1-10	千住 1-6	国府台	白井
田無	中野 1-16	東京首部 1-11	東京東部 1-7	船橋 1-3	習志野

笹子村	猿橋	富浜村	上野原村	高尾山 4-1	八王子 2-6	連光寺 2-2	下布田 1-22	世田谷 1-17	東京南部 1-12	洲崎	沖割原	検見川
初狩村	谷村	秋山村	牧野村	中野村 4-2	上溝 2-7	原町田 2-3	在田 1-23	溝口 1-18	大森 1-13	養老川口		
桂村	開地村	道志村	蛭嶽 4-6	煤谷村 4-3	当麻 2-8	長津田 2-4	小机 3-4	神奈川	川崎	横浜近傍		
山中湖	山伏峠	中川村	塔嶽 5-9	大山	厚木 5-3	用田 5-1	保土ヶ谷	横浜 3-3				
須走村	用沢村	谷村 5-17	松田惣領 5-10	秦野 5-7	伊勢原	藤沢						

印野村	御殿場村	矢倉沢村	関本村	国府津村	大磯駅	江ノ島
小田原近傍						
須山村	神山村	畑宿 5-19	小田原 5-12			
愛鷹山	佐野	箱根駅	吉浜村			
沼津	三島	熱海村	大名崎			
江浦	葦山	網代村	初島			
達磨山	修善寺	松原村	和田村			
特越	湯島村	矢筈山	八幡野村			

伊豆大島近傍

新島村	泉津村
野増村	波浮港

父島近傍

父島 西北部	父島 東北部
父島 西南部	父島 東南部

正式2万分 1 地形図

図番	図名	出版者	測図・測量年	図歴	出版年	備考	請求記号	資料コード
東京近傍2	国府台	大日本帝国 陸地測量部	明治36年測図 明治40年製版		明治40		DT/290.3/5005/1-2-1907	1124402778
東京近傍3	船橋	大日本帝国 陸地測量部	明治36年測図 明治40年製版		明治40		DT/290.3/5005/1-3-1907	1124402787
			明治36年測量 明治40年製版		明治40.4		02・23E/13/1-3-1907A	1115137203
東京近傍6	千住	大日本帝國 陸地測量部	明治42年測量 大正2年製版		大正2.12		02・23E/13/1-6-1913A	1112750465
東京近傍7	東京東部	大日本帝國 陸地測量部	明治42年測量 仮製版		明治44.7		02・23E/13/1-7-1911A	1115137212
			明治42年測図 大正3年製版		大正3.14		DT/290.3/5005/1-7-1914	1124402796
東京近傍8	洲崎	大日本帝国 陸地測量部	明治42年測図 大正2年製版		大正2.13		DT/290.3/5005/1-8-1913	1124402802
東京近傍10	王子	大日本帝國 陸地測量部	明治42年測量 仮製版		明治44.7		02・23E/13/1-10-1911A	1111921236
			明治42年測図 大正2年製版		大正3.14		DT/290.3/5005/1-10-1914	1124402811
			明治42年測量	大正3年鉄道補入 大正6年改版	大正6.8		02・23E/13/1-10-1917A	1111921245
東京近傍11	東京首部	大日本帝国 陸地測量部	明治42年測図 仮製版		明治44		DT/290.3/5005/1-11-1911	1124402820
			明治42年測量 大正4年製版		大正4.6		02・23E/13/1-11-1915A	1111921254
			明治42年測量	大正4年鉄道補入	大正6.1		02・23E/13/1-11-1917A	1111921263
東京近傍12	東京南部	大日本帝国 陸地測量部	明治42年測図 仮製版		明治44		DT/290.3/5005/1-12-1911	1124402830
			明治44年縮図 仮製版		明治44.7		02・23E/13/1-12-1911A	1112923834
			明治42年測圖				T/290.3/5005/1-12-1911	5003761105
			明治42年測量 大正4年製版		大正4.7		02・23E/13/1-12-1915A	1115137221
東京近傍13	大森	大日本帝国 陸地測量部	明治39年測図 明治41年製版		明治41		DT/290.3/5005/1-13-1908	1124402858
			明治39年測量 明治39年測圖		明治 41.12		02・23E/13/1-13-1908A	1111921272
			明治41年製版				T/290.3/5005/1-13-1908	5003760467
東京近傍14	浦和	大日本帝國 陸地測量部	明治39年測量 明治42年製版		明治42.7		02・23E/13/1-14-1909A	1112635605
東京近傍15	白子	大日本帝國 陸地測量部	明治43年測量 仮製版		明治44.7		02・23E/13/1-15-1911A	1111921281
			明治42年測圖 大正2年製版		大正3.1		T/290.3/5005/1-15-1914	5003760180
			明治42年測図	大正4年鉄道補入 大正6年改版	大正6		DT/290.3/5005/1-15-1917	1124402867
			明治42年測量	大正4年鉄道補入 大正6年改版	大正6.8		02・23E/13/1-15-1917A	1112635599
東京近傍16	中野	大日本帝國 陸地測量部	明治42年測量 仮製版		明治44.7		02・23E/13/1-16-1911A	1112923843
			明治42年測図	大正4年鉄道補入 大正6年改版	大正6		DT/290.3/5005/1-16-1917	1124402885
			明治42年測量	大正4年鉄道補入	大正6.8		02・23E/13/1-16-1917A	1111921290
東京近傍17	世田谷	大日本帝國 陸地測量部	明治43年測量 仮製版		明治44.7		02・23E/13/1-17-1911A	1115137230
			明治42年測圖		大正2.7		T/290.3/5005/1-17-1911	5003759493
			明治42年測圖	大正2年鐵道補入 同6年改版	大正6.8		T/290.3/5005/1-17-1917	5003758988

正式2万分1地形図

図番	図名	出版者	測図・測量年	図歴	出版年	備考	請求記号	資料コード
東京近傍18	溝口	大日本帝國 陸地測量部	明治39年測量 明治42年製版		明治42.3		02・23E/13/1-18-1909A	1111921307
		出版者不明					DT/290.3/5005/1-18	1124402849
東京近傍20	膝折	大日本帝國 陸地測量部	明治39年測量 明治42年製版		明治42.4		02・23E/13/1-20-1909A	1111921316
東京近傍21	田無	大日本帝國 陸地測量部	明治39年測図 明治42年製版		明治42.6		T/290.3/5005/1-21-1909	5003758629
東京近傍21	田無	大日本帝國 陸地測量部	明治39年測図 明治42年製版		明治42.6		02・23E/13/1-21-1909A	5004584121
東京近傍22	下布田	大日本帝國 陸地測量部	明治39年測量 明治42年製版		明治42.4		02・23E/13/1-22-1909A	1111921325
東京近傍23	荏田	大日本帝國 陸地測量部	明治39年測図 明治42年製版		明治42		DT/290.3/5005/1-23-1909	1124402894
			明治39年測量 明治42年製版		明治42.4		02・23E/13/1-23-1909A	1111921334
八王子近傍2	連光寺	大日本帝國 陸地測量部	明治39年測量		明治42.4		02・23E/13/2-2-1909A	1111921343
八王子近傍3	原町田	大日本帝國 陸地測量部	明治39年測量 明治42年製版		明治42.3		02・23E/13/2-3-1909A	1112923880
八王子近傍4	長津田	大日本帝國 陸地測量部	明治39年測量 明治41年製版		明治42.1		02・23E/13/2-4-1909A	1112923899
八王子近傍6	八王子	大日本帝國 陸地測量部	明治39年測量 明治42年製版		明治42.4		02・23E/13/2-6-1909A	1112923923
八王子近傍7	上溝	大日本帝國 陸地測量部	明治39年測量 明治42年製版		明治42.2	現物の図 番:八王子 近傍 8	02・23E/13/2-7-1909A	1112923932
八王子近傍8	当麻	大日本帝國 陸地測量部	明治39年測量 明治41年製版		明治42.1	現物の図 番:八王子 近傍 9	02・23E/13/2-8-1909A	1112923941
猿橋近傍1	高尾山	大日本帝國 陸地測量部	明治21年測量 明治25年製版		明治25.5		02・23E/13/4-1-1892A	1115137277
猿橋近傍1	高尾山	大日本帝國 陸地測量部	明治21年測量	明治39年鉄道補 入	明治43.1		02・23E/13/4-1-1910A	1115137286
猿橋近傍2	中野村	大日本帝國 陸地測量部	明治21年測量 明治25年製版		明治25.3		02・23E/13/4-2-1892A	1115137295
猿橋近傍3	煤谷村	大日本帝國 陸地測量部	明治21年測量 明治25年製版		明治25.3		02・23E/13/4-3-1892A	1115137301
小田原近傍1	用田	大日本帝國 陸地測量部	明治39年測量 明治42年製版		明治42.3	旧図番:八 王子近傍 5	02・23E/13/5-1-1909A	1112923914
小田原近傍3	厚木	大日本帝國 陸地測量部	明治39年測量 明治42年製版		明治42.6		02・23E/13/5-3-1909A	1115137240
小田原近傍7	秦野	大日本帝國 陸地測量部	明治39年測量 明治42年製版		明治42.3		02・23E/13/5-7-1909A	1115137259
小田原近傍10	松田惣領	大日本帝國 陸地測量部	明治21年測量 明治25年製版		明治25.2		02・23E/13/5-10-1892A	1115137268

地図帳

書名	巻号	出版者	出版年	備考	内容	請求記号	資料コード
[2万分の1地 形図八王子近 傍]	1-8号	大日本帝國 陸地測量部	明治34.1	地図8枚 明治39年測図 明治41年製版	内容:府中.連光寺.原町 田.長津田.拝島.八王 子.上溝.当麻	DT/290.3/5006/1909	1120684794

東京、横浜近傍1万分1地形図

傍近京東

井神石 四	馬 練 四	子 王 四	島河三 五	住 千 五
窪 荻 四	井 新 六	田稲早 四	野 上 五	島 向 五
戸井高上 四	野 中 六	谷 四 三	橋本日 五	川 深 五
堂 經 四	谷田世 三	田 三 三	橋 新 五	崎 洲 五
子 二 四	谷文碑 五	川 品 四	場台川品 五	
□ 溝 四	布調園田 四	森 大 三		
	□ 矢 三	田 蒲 三	守 穴 三	
	見 鶴 三	崎 川 三	台燈田羽 三	
川奈神 六	麥 生 六	町善安 六		
谷ヶ土保 六	濱 横 六	□港濱横 六		
岸 根 六	牧 本 六			

傍近濱横

東京、横浜近傍 1 万分 1 地形図

索引図の番号	図番	図名	出版者	測図年	図歴	出版年	請求記号	資料コード					
東京近傍5	東京近傍1号	千住	大日本帝國 陸地測量部	明治42年測図	大正5年第1回修正測図	大正6.12	02・23E/8/3-2-18-1917A	1114641352					
							DT/0・290/5031/1	5001301222					
							T/0・290/5031/1-1917	5003192691					
	[東京近傍1号]		大日本帝國 陸地測量部	[明治42年測 図]	[大正10年第2回修正測 図]	[大正 12.6]	T/290.3/5518/1-1923	7110484128					
							大日本帝國 陸地測量部	明治42年測図	大正10年第2回修正測図	大正12.9	T/0・290/94/1-1923	5003785493	
											明治42年測図 仮製版	昭和5年第3回修正測図 (空中写真測量)	昭和元.7
昭和6.12	T/290.3/5048/1	5004801116											
	東京近傍5	東京近傍2号	向島	大日本帝國 陸地測量部	明治42年測図	大正10年第2回修正測図	大正12.3	T/0・290/94/2-1923	5003786857				
[東京近傍2号]								[大日本帝國 陸地測量部]	[明治42年測 図]	[大正10年第2回修正測 図]	[大正 12.4]	T/0・290/94/2-1923-2	5001301394
												T/290.3/5518/2-1923	7110484191
東京近傍2号		大日本帝國 陸地測量部		明治42年測図	大正10年第2回修正測図 大正14年部分修正	昭和元.7	T/0・290/94/2	5001301410					
							昭和5年測図 (空中写真測 量)仮製版	仮製版	昭和6.12	02・23E/8/3-2-19-1931A	1112923950		
										T/290.3/5048/2	5004801312		
東京近傍5	東京近傍12号	向島	大日本帝國 陸地測量部	昭和5年測図 (空中写真測 量)仮製版	昭和12年修正測図 (空中写真測量併用)	昭和15.3	T/290.3/5152/12-1940	1128055221					
東京近傍5	東京近傍3号	深川	大日本帝國 陸地測量部	明治42年測図	大正4年第1回修正測図	大正6.12	02・23E/8/3-2-20-1917A	1114641370					
							[東京近傍3号]	[大日本帝國 陸地測量部]	[明治42年測 図]	[大正10年第2回修正測 図]	[大正 12.6]	DT/0・290/5031/3	5001301231
												T/0・290/5031/3-1918	5003192889
	東京近傍3号		大日本帝國 陸地測量部	明治42年測図	大正10年第2回修正測図 大正14年部分修正	昭和元.7	T/0・290/94/3-1923	5003783686					
							昭和5年測図 (空中写真測 量)仮製版	仮製版	昭和7.1	T/0・290/94/3-1926	5003783443		
										T/290.3/5048/3	5004801457		
東京近傍5	東京近傍13号	深川	大日本帝國 陸地測量部	昭和4年測図 (空中写真測 量)仮製版	昭和12年修正測図 (空中写真測量併用)	昭和15.3	T/290.3/5152/13-1940	1128055230					

東京、横浜近傍 1 万分 1 地形図

索引図の番号	図番	図名	出版者	測図年	図歴	出版年	請求記号	資料コード	
東京近傍5	東京近傍4号	洲崎	大日本帝國 陸地測量部	明治42年測図	大正4年第1回修正測図 大正10年第2回修正測図	大正6.12	02・23E/8/3-3-16-1917A	1114641380	
							DT/0・290/5031/4	5001301240	
						大正11.2	T/0・290/94/4-1922	5003787578	
	[東京近傍4号]		[大日本帝國 陸地測量部]	[明治42年測 図]	[大正10年第2回修正測 図]	[大正 12.1]	T/290.3/5518/4-1923	7110484084	
							大正12.1	02・23E/8/3-3-16-1923A	1115450186
	東京近傍4号		大日本帝國 陸地測量部	明治42年測図 昭和5年測図 (空中写真測 量)仮製版	大正10年第2回修正測図 大正14年部分修正 仮製版	昭和元.6	T/0・290/94/4	5001301438	
				昭和6.12	T/290.3/5048/4	5004801546			
東京近傍5	東京近傍5号	三河島	大日本帝國 陸地測量部	明治42年測図	大正4年第1回修正測図	大正6.12	02・23E/8/3-2-23-1917A	1114641399	
							DT/0・290/5031/5	5001301250	
							T/0・290/5031/5-1917	5003787710	
	[東京近傍5号]		[大日本帝國 陸地測量部]	[明治42年測 図]	[大正10年第2回修正測 図]	[大正 12.4]	T/290.3/5518/5-1923	7110484119	
							大正12.7	T/0・290/94/5-1923	5003787602
	東京近傍5号		大日本帝國 陸地測量部	明治42年測図	大正10年第2回修正測図 大正14年部分修正	昭和元.7	T/0・290/94/5	1128054636	
							T/0・290/94/5A	5001301447	
					明治42年測図 仮製版	昭和5年第3回修正測図 (空中写真測量)	昭和6.12	T/290.3/5048/5	5004801591
							昭和7.12	T/290.3/5048/5-1932	5003424310
東京近傍5	東京近傍6号	上野	大日本帝國 陸地測量部	明治42年測図	大正5年第1回修正測図	大正6.12	02・23E/8/3-2-24-1917A	1114641405	
							DT/0・290/5031/6	5001301269	
	[東京近傍6号]		[大日本帝國 陸地測量部]	[明治42年測 図]	[大正10年第2回修正測 図]	[大正 12.4]	T/290.3/5518/6-1923	7110484182	
							大正12.6	T/0・290/94/6-1923	5003787649
	東京近傍6号		大日本帝國 陸地測量部	明治42年測図	大正10年第2回修正測図 大正14年部分修正	昭和元.7	T/0・290/94/6	5001301456	
							昭和7.1	T/290.3/5048/6	5004801608
					昭和5年測図 (空中写真測 量)仮製版	仮製版	昭和7.12	T/290.3/5048/6-1932	5001235987
		昭和5年測図	昭和12年修正測図 仮 製版番地所属界及び番 地は昭和14年6月現在	昭和15.3	02・23E/8/3-2-24-1940A	1112924027			
東京近傍18号 (共52面)	大日本帝國 陸地測量部	昭和5年測図 (空中写真測 量)仮製版	昭和12年修正測図 (空中写真測量併用)	昭和15.3	T/290.3/5152/18-1940	5013038461			
東京近傍5	東京近傍7号	日本橋	大日本帝國 陸地測量部	明治42年測図	大正10年第2回修正測図	大正11.8	T/0・290/94/7-1922	5003787676	
						大正12.1	T/0・290/94/7-1923	5003163724	
	[東京近傍7号]		[大日本帝國 陸地測量部]	[明治42年測 図]	[大正10年第2回修正測 図]	[大正 12.1]	T/290.3/5518/7-1923	7110484226	
							昭和元.6	T/0・290/94/7	1124363929
	東京近傍7号		大日本帝國 陸地測量部	明治42年測図	大正10年第2回修正測図 大正14年部分修正	昭和元.6	T/0・290/94/7A	5001301465	
							昭和5年測図 (空中写真測 量)仮製版	仮製版	昭和7.1
				昭和7.12	T/290.3/5048/7-1932(2)	5003162478			

東京、横浜近傍 1 万分 1 地形図

索引図の番号	図番	図名	出版者	測図年	図歴	出版年	請求記号	資料コード
東京近傍5	東京近傍8号	新橋	大日本帝國 陸地測量部	明治42年測図	仮製版	明治43.4	T/290.3/5151/8-1910	5012321635
					大正5年第1回修正測図	大正6.12	02・23E/8/3-3-21-1917A	1114641423
							DT/0・290/5031/8	5001301278
							T/0・290/5031/8-1917	5003787756
					大正10年第2回修正測図	大正12.1	02・23E/8/3-3-21-1923A	1115450220
	T/0・290/94/8-1923		5003784932					
	[東京近傍8号]		[大日本帝國 陸地測量部]	[明治42年測 図]	[大正10年第2回修正測 図]	[大正 12.1]	T/290.3/5518/8-1923	7110484075
	東京近傍8号		大日本帝國 陸地測量部	明治42年測図	大正10年第2回修正測図 大正14年部分修正	昭和元.6	T/0・290/94/8	1124363938
						T/0・290/94/8A	5001301474	
				昭和5年測図 (空中写真測 量)仮製版	仮製版	昭和6.12	02・23E/8/3-3-21-1931A	1111980077
昭和6.12		T/290.3/5048/8				5004801626		
東京近傍5	東京近傍20号	新橋	大日本帝國 陸地測量部	昭和5年測図 (空中写真測 量)仮製版	同12年修正測図(空中写 真測量併用) 番地所属界及び番地 は、昭和14年6月、当該 地方官公署資料による	昭和15.3	T/290.3/5152/20-1940	5003749773
東京近傍5	東京近傍9号	品川臺場	大日本帝國 陸地測量部	明治42年測図	大正5年第1回修正測図	大正6.12	DT/0・290/5031/9	5001301287
							T/0・290/5031/9-1917	5003749755
					大正10年第2回修正測図	大正11.3	02・23E/8/3-3-22-1922A	1115450239
							T/0・290/94/9	5001301483
	T/0・290/94/9-1922		5003749737					
	[東京近傍9号]		[大日本帝國 陸地測量部]	[明治42年測 図]	[大正10年第2回修正測 図]	[大正 11.3]	T/290.3/5518/9-1922	7110484155
東京近傍9号	大日本帝國 陸地測量部	明治42年測図 仮製版	昭和4年及び5年第3回修 正測図	昭和7.1	T/290.3/5048/9	5004801822		
東京近傍4	東京近傍10号	王子	大日本帝國 陸地測量部	明治42年測図	大正5年第1回修正測図	大正6.12	02・23E/8/3-6-3-1917A	1114641432
							DT/0・290/5031/10	5001301296
	[東京近傍10 号]		[大日本帝國 陸地測量部]	[明治42年測 図]	[大正10年第2回修正測 図]	[大正 12.5]	T/290.3/5518/10-1923	7110484100
	東京近傍10号		大日本帝國 陸地測量部	明治42年測図	大正10年第2回修正測図 大正14年部分修正	昭和元.7	02・23E/8/3-6-3-1926A	1115450248
						T/0・290/94/10	5001301492	
				昭和4年第3回修正測図 (空中写真測 量)	昭和4.12	T/290.3/5048/10-1929	5001235360	
昭和5.11		T/290.3/5048/10				5004801840		
明治42年測図 仮製版	昭和4年第3回修正測図 (空中写真測 量)	昭和5.11	T/290.3/5048/10	5004801840				

東京、横浜近傍 1 万分 1 地形図

索引図の番号	図番	図名	出版者	測図年	図歴	出版年	請求記号	資料コード
東京近傍4	東京近傍11号	早稲田	大日本帝國 陸地測量部	明治42年測図	大正5年第1回修正測図 大正7年鐵道補入	大正7.8	DT/0・290/5031/11	5001301302
								5003162914
	[東京近傍11号]		[大日本帝國 陸地測量部]	[明治42年測 図]	[大正10年第2回修正測 図]	[大正 12.5]	T/290.3/5518/11-1923	7110484173
	東京近傍11号		大日本帝國 陸地測量部	明治42年測図	大正10年第2回修正測図 大正14年部分修正	昭和元.6	T/0・290/94/11	5001301509
								T/0・290/94/11-1926
	東京近傍11号		大日本帝國 陸地測量部	明治42年測図 仮製版	昭和4年第3回修正測図 (空中写真測量)	昭和4.12	T/290.3/5048/11-1929	5001235270
昭和5.12		02・23E/8/3-6-4-1930A						1114641450
					T/290.3/5048/11	5004801869		
東京近傍4	東京近傍42号	早稲田	大日本帝國 陸地測量部	明治42年測図 仮製版	昭和12年第4回修正測図 (空中写真測量併用)	昭和15.2	T/290.3/5152/26-1940	1128055259
東京近傍3	東京近傍12号	四谷	大日本帝國 陸地測量部	明治42年測図	大正5年第1回修正測図	大正6.12	DT/0・290/5031/12	5001301311
				明治42年測図 仮製版	大正10年第2回修正測図	大正12.5	DT/0・290/94/12-1923	1124485940
				明治42年測図	大正10年第2回修正測図	大正12.5	T/0・290/94/12-1923	5003786015
	[東京近傍12号]		[大日本帝國 陸地測量部]	[明治42年測 図]	[大正10年第2回修正測 図]	[大正 12.5]	T/290.3/5518/12-1923	7110484217
	東京近傍12号		大日本帝國 陸地測量部	明治42年測図	大正10年第2回修正測図 大正14年部分修正	昭和元.6	T/0・290/94/12	5001301518
								T/0・290/94/12-1926
昭和4.12		T/290.3/5048/12-1929						5001235216
			明治42年測図 仮製版	昭和3年第3回修正測図 (空中写真測量)	昭和5.12	02・23E/8/3-6-5-1930A	1111980101	
					T/290.3/5048/12	5004801878		
東京近傍3	東京近傍13号	三田	大日本帝國 陸地測量部	明治42年測図 仮製版(再版)	仮製版(再版)	明治43.3	02・23E/8/3-7-1-1910A	1112497385
				明治42年測図	大正5年第1回修正測図	大正6.12	T/290.3/5151/13-1910	5003189829
	[東京近傍13号]		[大日本帝國 陸地測量部]	[明治42年測 図]	[大正10年第2回修正測 図]	[大正 12.6]	T/290.3/5518/13-1923	7110484066
								T/0・290/94/13
	東京近傍13号		大日本帝國 陸地測量部	明治42年測図	大正10年第2回修正測図 大正14年部分修正	昭和元.6	T/0・290/94/13A	5001301527
								T/0・290/94/13-1926
T/0・290/94/13-1926		5003784173						
02・23E/8/3-7-1-1917A		1114641479						
			昭和3年第3回修正測図 (空中写真測量)	昭和4.12	T/290.3/5048/13-1929	5001235181		
			明治42年測図 仮製版	昭和3年第3回修正測図 (空中写真測量)	昭和5.12	T/290.3/5048/13	5004801887	

東京、横浜近傍 1 万分 1 地形図

索引図の番号	図番	図名	出版者	測図年	図歴	出版年	請求記号	資料コード	
東京近傍4	東京近傍14号	品川	大日本帝國 陸地測量部	明治42年測図 仮製版		明治43.3	T/290.3/5151/14-1910	5003785143	
				明治42年測図	大正5年第1回修正測図	大正6.12	02・23E/8/3-7-2-1917A	1114641497	
							DT/0・290/5031/14	5001301330	
					大正10年第2回修正測図	大正12.4	T/0・290/94/14-1923	5003458337	
	[東京近傍14号]			[大日本帝國 陸地測量部]	[明治42年測 図]	[大正10年第2回修正測 図]	[大正 12.4]	T/290.3/5518/14-1923	7110484146
	東京近傍14号			大日本帝國 陸地測量部	明治42年測図	大正10年第2回修正測図	昭和元.6	T/0・290/94/14	5001301536
			大正14年部分修正 昭和4年第3回修正測図 (空中写真測量)			昭和4.11	T/290.3/5048/14-1929	5001235065	
			明治42年測図 仮製版			昭和4年第3回修正測図 (空中写真測量)	昭和5.11	02・23E/8/3-7-2-1930A	1112924009
T/290.3/5048/14		5004801896							
東京近傍3	横濱近傍3号	大森	大日本帝國 陸地測量部	大正11年測図 仮製版	仮製版	大正12.1	T/290.3/5050/3(2)-1923	5003195352	
東京近傍3	東京近傍15号	大森	大日本帝國 陸地測量部	大正11年測図	昭和3年修正測図	昭和4.11	T/290.3/5048/15-1929	5001234881	
				大正11年測図 仮製版	昭和3年修正測図	昭和5.11	T/290.3/5048/15	5004801920	
東京近傍3	東京近傍30号	大森	大日本帝國 陸地測量部	大正11年測図 仮製版	昭和12年第2回修正測図 (空中写真測量併用)	昭和15.3	T/290.3/5152/30-1940	5003749728	
東京近傍6	東京近傍16号	新井	大日本帝國 陸地測量部	明治42年測図	大正5年第1回修正測図	大正6.12	DT/0・290/5031/16	5001301358	
	大正10年第2回修正測図				大正12.4	T/0・290/94/16-1923	5003786552		
						T/290.3/5518/16-1923	7110484164		
						02・23E/8/3-6-9-1926A	1115450300		
[東京近傍16号]			大正10年第2回修正測図 大正14年部分修正	昭和元.7	T/0・290/94/16	5001301554			
東京近傍4	東京近傍16号	練馬	大日本帝國 陸地測量部	明治42年測図	昭和4年第3回修正測図 (空中写真測量)	昭和4.11	T/290.3/5048/16-1929	5000918756	
				明治42年測図 仮製版	昭和4年第3回修正測図 (空中写真測量)	昭和5.1	02・23E/8/3-6-8-1930A	1115097313	
							T/290.3/5048/16	5004802445	
				昭和7.12	T/290.3/5048/16-1932	7113254319			
東京近傍6	東京近傍17号	新井	大日本帝國 陸地測量部	明治42年測図	昭和4年第3回修正測図 (空中写真測量)	昭和4.1	T/290.3/5048/17-1929	5000918578	
				明治42年測図 仮製版	昭和4年第3回修正測図 (空中写真測量) 昭和6年部分修正	昭和6.5	T/290.3/5048/17	5004801985	
							昭和7.12	T/290.3/5048/17-1932	5001238002
東京近傍6	東京近傍17号 (共19面)	中野	大日本帝國 陸地測量部	明治42年測図	大正5年第1回修正測図	大正6.12	DT/0・290/5031/17	5001301367	
							T/0・290/5031/17-1917	5013038695	
東京近傍6	東京近傍17号	中野	[大]日本帝國 陸地測量部	明治42年測図 仮製版		明治43.3	T/290.3/5151/17-1910	5013038668	

東京、横浜近傍 1 万分 1 地形図

索引図の番号	図番	図名	出版者	測図年	図歴	出版年	請求記号	資料コード
東京近傍6	東京近傍17号	中野	大日本帝国 陸地測量部	明治42年測図	大正5年第1回修正測図	大正5.12	02・23E/8/3-6-10-1916A	1112497349
						大正11.11	02・23E/8/3-6-10-1922A	1114641503
	[東京近傍17号]				大正10年第2回修正測図	大正11.12	T/0・290/94/17-1922	5003783022
							T/290.3/5518/17-1922	7110484208
	東京近傍17号				大正10年第2回修正測図 大正14年部分修正	昭和元.6	02・23E/8/3-6-10-1926A	1115425675
							T/0・290/94/17	5001301563
東京近傍6	東京近傍18号	中野	大日本帝國 陸地測量部	明治42年測図 仮製版	昭和3年第3回修正測図 (空中写真測量) 昭和6年部分修正	昭和6.4	T/290.3/5048/18	5004802024
				明治42年測図	昭和3年第3回修正測図 昭和6年部分修正仮製	昭和7.12	02・23E/8/3-6-10-1932A	1112497358
東京近傍3	東京近傍18号 (共19面)	世田谷	大日本帝國 陸地測量部	明治42年測図	大正5年第1回修正測図	大正6.12	DT/0・290/5031/18	5001301376
							T/0・290/5031/18-1917	5013038686
東京近傍3	東京近傍18号	世田谷	大日本帝國 陸地測量部	明治42年測図	大正10年第2回修正測図	大正12.5	02・23E/8/3-7-6-1923A	1112924018
	[東京近傍18号]							T/290.3/5518/18-1923
	東京近傍18号				大正10年第2回修正測図 大正14年部分修正	昭和元.6	02・23E/8/3-7-6-1926A	1115450328
							T/0・290/94/18	1124363956
							T/0・290/94/18A	1128770173
							T/0・290/94/18B	5001301572
							T/0・290/94/18-1926	5003193133
							T/0・290/94/18-1926	5003784781
東京近傍3	東京近傍19号	世田谷	大日本帝國 陸地測量部	明治42年測図	昭和3年第3回修正測図 (空中写真測量)	昭和4.9	T/290.3/5048/19-1929	5001236035
				明治42年測図 仮製版	昭和3年第3回修正測図 (空中写真測量)	昭和5.1	T/290.3/5048/19	5004802060
東京近傍5	東京近傍19号	碑文谷	大日本帝國 陸地測量部	明治42年測図	大正4年第1回修正測図	大正6.12	DT/0・290/5031/19	5001301385
	[東京近傍19号]				大正10年第2回修正測図	大正12.2	T/290.3/5518/19-1923	7110484137
	東京近傍19号				大正10年第2回修正測図 大正14年部分修正	昭和元.6	T/0・290/94/19	5001301581
							T/0・290/94/19-1926	5003784404
			[明治43]	T/290.3/5151/19-1910	5003784727			
東京近傍5	東京近傍20号	碑文谷	大日本帝國 陸地測量部	明治42年測図	昭和4年第3回修正測図 (空中写真測量)	昭和4.12	T/290.3/5048/20-1929	5001236071
				明治42年測図 仮製版	昭和4年第3回修正測図 (空中写真測量) 昭和5年部分修正測図	昭和5.11	T/290.3/5048/20	5004802104
東京近傍4	東京近傍21号	田園調布	大日本帝國 陸地測量部	昭和4年測図 (空中写真測量)	仮製版	昭和6.1	T/290.3/5048/21	5004802131
						昭和7.12	T/290.3/5048/21-1932	7113254300
東京近傍4	東京近傍22号	石神井	大日本帝國 陸地測量部	昭和4年測図 (空中写真測量)	仮製版	昭和5.6	T/290.3/5048/22-1930	5001237918
						昭和6.1	02・23E/8/3-6-13-1931A	1115091679
							T/290.3/5048/22	5004802187

東京、横浜近傍 1 万分 1 地形図

索引図の番号	図番	図名	出版者	測図年	図歴	出版年	請求記号	資料コード
東京近傍4	東京近傍23号	荻窪	大日本帝國 陸地測量部	昭和4年測図 (空中写真測 量)	仮製版	昭和4.8	T/290.3/5048/23-1929	5001237829
						昭和5.1	02・23E/8/3-6-14-1930A	1112750410
							T/290.3/5048/23	5004802220
東京近傍4	東京近傍24号	上高井戸	大日本帝國 陸地測量部	昭和4年測図 (空中写真測 量)	仮製版	昭和4.8	T/290.3/5048/24-1929	5001236400
						昭和5.1	02・23E/8/3-6-15-1930A	1112924036
							T/290.3/5048/24	5004802249
東京近傍4	東京近傍25号	経堂	大日本帝國 陸地測量部	昭和4年測図 (空中写真測 量)	仮製版	昭和5.7	T/290.3/5048/25-1930	5001236367
						昭和6.1	T/290.3/5048/25-1931	5001236330
							T/290.3/5048/25	5004802258
						昭和7.12	T/290.3/5048/25-1932	7113254293
東京近傍4	東京近傍26号	二子	大日本帝國 陸地測量部	昭和4年測図 (空中写真測 量)	仮製版	昭和5.7	T/290.3/5048/26-1930	5001236311
						昭和6.1	T/290.3/5048/26	5004802276
東京近傍4	東京近傍27号	溝口	大日本帝國 陸地測量部	昭和4年測図 (空中写真測 量)	仮製版	昭和5.6	T/290.3/5048/27-1930	5001236213
						昭和6.1	T/290.3/5048/27	5004802300
東京近傍4	東京近傍42号	荻窪	大日本帝國 陸地測量部	昭和4年測図 (空中写真測 量)	昭和12年修正測図 (空中写真測量併用)	昭和15.2	T/290.3/5152/42-1940	5003749719
横浜近傍3	横濱近傍1号	穴守	大日本帝國 陸地測量部	大正11年測図 仮製版	昭和3年修正測図	大正12.1	T/290.3/5050/1-1923	5003194794
						昭和5.1	02・23E/8/3-3-24-1930A	1114641521
							T/290.3/5050/1	5004802374
昭和7.12	T/290.3/5050/1-1932	5003195138						
横浜近傍3	横濱近傍2号	羽田燈臺	大日本帝國 陸地測量部	大正11年測図 仮製版	仮製版	大正12.1	T/290.3/5050/2-1923	5003194257
				大正11年測図	昭和3年修正測図	昭和5.5	T/290.3/5050/2-1930	5003193957
横浜近傍3	横濱近傍3号	蒲田	大日本帝國 陸地測量部	大正11年測図 仮製版	昭和3年修正測図	大正12.1	T/290.3/5050/3-1923	5003213773
						昭和5.2	T/290.3/5050/3	5004802409
						昭和7.12	T/290.3/5050/3-1932	5003214171
横浜近傍3	東京近傍31号	蒲田	大日本帝國 陸地測量部	大正11年測図 仮製版	昭和12年第2回修正測図 (空中写真測量併用)	昭和15.3	T/290.3/5152/31-1940	5003749693
横浜近傍6	横濱近傍5号	安善町	大日本帝國 陸地測量部	大正11年測図	昭和2年及3年修正測図 昭和6年部分修正測図 仮製版	昭和12.11	02・23E/8/3-8-1-1937A	1114641540
横浜近傍3	横濱近傍6号	矢口	大日本帝國 陸地測量部	大正11年測図 仮製版	昭和3年修正測図	昭和5.3	T/290.3/5050/6	5004802418
横浜近傍3	東京近傍39号	矢口	大日本帝國 陸地測量部	大正11年測図 仮製版	昭和12年測図及第2回修 正測図(空中写真測量併 用)	昭和15.3	T/290.3/5152/39-1940	5003749657
横浜近傍3	横濱近傍7号	鶴見	大日本帝國 陸地測量部	大正11年測図	昭和3年修正測図 仮製版	昭和5.3	02・23E/8/3-7-10-1930A	1114641559
横浜近傍6	横濱近傍8号	生麦	大日本帝國 陸地測量部	大正11年測図	昭和2年部分修正 昭和4年鉄道補入 仮製版	昭和5.11	02・23E/8/3-8-6-1930A	1114641568
横浜近傍6	横濱近傍	神奈川	大日本帝國 陸地測量部	大正11年測図	昭和4年第2回部分修正 測図 仮製版	昭和5.12	02・23E/8/3-8-11-1930A	1114641577
横浜近傍6	東京8横濱近 傍12号	横浜	大日本帝國 陸地測量部	昭和6年測図 (空中写真測 量)	仮製版	昭和7.5	02・23E/8/3-8-12-1932A	1114641586

東京、横浜近傍 1 万分 1 地形図

索引図の番号	図番	図名	出版者	測図年	図歴	出版年	請求記号	資料コード
記述なし	東京近傍4号	金町	大日本帝国 陸地測量部	昭和12年測図 (空中写真測 量併用)仮製	仮製版	昭和14.5	T/290.3/5152/4-1939	5001236133
記述なし	東京近傍6号	小松川	大日本帝国 陸地測量部	昭和12年測図 (空中写真測 量併用)仮製	仮製版	昭和14.6	T/290.3/5152/6-1939	5001236189
記述なし	東京8横浜近 傍13	根岸	大日本帝国 陸地測量部	大正11年測図	仮製版	大正12.1	02・23E/8/3-8-13-1923A	1114641595
記述なし	東京近傍8号 (共52面)	江戸川口	大日本帝國 陸地測量部	昭和12年測図 (空中写真測 量併用)仮製	仮製版	昭和14.6	T/290.3/5152/8-1939	5013038659
記述なし	東京近傍9号	草加	大日本帝国 陸地測量部	昭和12年測図 (空中写真測 量併用)仮製	仮製版	昭和14.3	T/290.3/5152/9-1939	5001236151
記述なし	東京近傍15号	下練馬	大日本帝國 陸地測量部	明治42年測図	大正5年第1回修正測図	大正6.12	DT/0・290/5031/15	5001301349
	[東京近傍15 号]		[大日本帝國 陸地測量部]		大正10年第2回修正測図	[大正 12.4]	T/290.3/5518/15-1923	7110484093
	東京近傍15号		大日本帝國 陸地測量部		大正10年第2回修正測図	昭和元.6	02・23E/8/3-6-8-1926A	1115450293
					大正14年部分修正		T/0・290/94/15	5001301545

地図帳

書名	巻号	出版者	出版年	備考	内容	請求記号	資料コード
一万分一地形 図東京近傍		大日本帝 国陸地測 量部	大正6年	地図19枚 明 治42年測図の 大正5年第1回 修正測図	内容:千住.向島.深川.洲崎.三河島.上 野.日本橋.新橋.品川台場.王子.早稲 田.四谷.三田.品川.下練馬.新井.中野. 世田谷.碑文谷	DT/0・290/59/	1124420963
						DT/0・290/59/A	5000502772

旧1万分1地形図

川越				大宮				野田							
					浦和西部 3-5-15	浦和東部 3-5-10									
	今井 3-10-16	扇町屋 3-10-11	下藤沢 3-10-6	所沢北部 3-10-1	上富 3-6-21		蕨 3-6-6	鳩方谷 3-6-1	舎人 3-2-21	草加 3-2-16					
	小作 3-10-17	箱根力崎 3-10-12	山口貯水池 3-10-7	所沢 3-10-2	清瀬 3-6-22	膝折 3-6-17	成増 3-6-12	志村 3-6-7	赤羽 3-6-2	西新井 3-2-22	花畑 3-2-17	松戸西部 3-2-7	松戸 3-2-7	五香 3-2-2	
	菅生 3-10-23	福生 3-10-18	中藤 3-10-13	村山貯水池 3-10-8	東村山 3-10-3	前沢 3-6-23	不保谷 3-6-18	石神井 3-6-13	練馬 3-6-8	王子 3-6-3	三河島 3-2-23	千住 3-2-18	金町 3-2-13	国府台 3-2-3	柏井 3-2-3
		西砂川 3-10-14	立川北部 3-10-9	小平学園 3-10-4	田無 3-6-24	吉祥寺 3-6-19	荻窪 3-6-14	新井 3-6-9	池袋 3-6-4	上野 3-2-24	向島 3-2-19	小岩 3-2-14	市川 3-2-14	船橋北部 3-2-3	薬園台 3-2-3
		中神 3-10-15	立川 3-10-10	武蔵府中 3-10-5	多磨霊園 3-6-25	井之頭 3-6-20	上高井戸 3-6-15	中野 3-6-10	新宿 3-6-5	日本橋 3-2-25	深川 3-2-20	小松川 3-2-15	行徳 3-2-15	船橋 3-2-15	津田沼 3-2-15
						成城 3-7-16	経堂 3-7-11	世田谷 3-7-6	三田 3-7-1	新橋 3-3-21	洲崎 3-3-16	浦安 3-3-17		幕張 3-3-17	
						登戸 3-7-17	二子 3-7-12	碑文谷 3-7-7	品川 3-7-2	品川台場 3-3-22		江戸川口 3-3-17			
							溝口 3-7-13	田園調布 3-7-8	大森 3-7-3						
							日吉 3-7-9	矢口 3-7-9	蒲田 3-7-4	東京国際空港 3-3-24					
						小机 3-7-10	菊名 3-7-10	鶴見 3-7-10	川崎 3-7-5	羽田燈台 3-3-25					
	下川井 3-8-11	川島 3-8-11	神奈川 3-8-11	生麦 3-8-6	安善町 3-8-1										
	二俣川 3-8-12	保土谷 3-8-12	横浜 3-8-12	横浜港口 3-8-7											
		上大岡 3-8-13	根岸 3-8-13	本牧 3-8-8											
	大町 4-5-16	金沢 4-5-11	吾妻島北部 4-5-6	第二海堡 4-5-1											
	逗子 4-5-17	田浦 4-5-12	横須賀 4-5-7	第三海堡 ◇4-5-2											
	一色 4-5-18	大楠山 4-5-13	衣笠 4-5-8	浦賀 4-5-3											
		長井 4-5-14	武山 4-5-9	久里浜 4-5-4											
		和田 4-5-15	上宮田 4-5-10												
		三崎 4-6-11	松輪 4-6-6												
		城力島 4-6-12													

青梅

東京西北部

東京東北部

東京西南部

東京東南部

横浜

横須賀

三崎

旧1万分1地形図

図番	図名	出版者	測量年	図歴	出版年	備考	請求記号	資料コード
東京2東京東 北部2	五香	国土地理院	昭和28年測量	仮製版	昭和32.3		02・23E/8/3-2-2- 1957A	1115084923
東京2東京東 北部3	柏井	国土地理院	昭和28年測量	仮製版	昭和32.3		02・23E/8/3-2-3- 1957A	1115084932
東京2東京東 北部7	松戸	地理調査所	昭和28年測量	仮製版	昭和32.3		02・23E/8/3-2-7- 1957A	1115137310
東京2東京東 北部12	松戸西部	国土地理院	昭和12年測量	昭和33年修正測量	昭和35.12		T/290.3/5153/2- 12-1960	1124363876
東京2東京東 北部13	金町	国土地理院	昭和12年測量	昭和33年修正	昭和35.12		02・23E/8/3-2-13- 1960A	1115065857
東京2東京東 北部14	小岩	国土地理院	昭和12年測量	昭和33年修正	昭和35.12		02・23E/8/3-2-14- 1960A	1115065839
東京2東京東 北部15	小松川	国土地理院	昭和12年測量	昭和33年修正 昭和35年資料修正	昭和35.12		02・23E/8/3-2-15- 1960A	1115065848
東京2東京東 北部16	草加	大日本帝国陸 地測量部	昭和12年測量	仮製版	[昭和12]	旧図番:東京 近傍 9	02・23E/8/3-2-16- 1937A	1115065122
		国土地理院	昭和12年測量	昭和33年修正	昭和36.8		02・23E/8/3-2-16- 1961A	1115085090
東京2東京東 北部17	花畑	大日本帝国陸 地測量部	昭和12年測量	仮製版	[昭和12]		02・23E/8/3-2-17- 1937A	1115065098
		国土地理院	昭和12年測量	昭和33年修正	昭和35.12		02・23E/8/3-2-17- 1960A	1115085107
				昭和33年修正測量	昭和35.12		T/290.3/5153/2- 17-1960	1124378135
東京2東京東 北部18	千住	大日本帝国陸 地測量部	明治42年測量	仮製版	明治43.4	旧図番:東京 近傍 1	02・23E/8/3-2-18- 1910A	1115068447
				昭和12年修正仮製版	[昭和12]	旧図番:東京 近傍11	02・23E/8/3-2-18- 1937A	1115065104
		国土地理院	明治42年測量	昭和33年修正	昭和35.12		02・23E/8/3-2-18- 1960A	1115065866
東京2東京東 北部19	向島	大日本帝国陸 地測量部	明治42年測量	仮製版	明治43.4	旧図番:東京 近傍 2	02・23E/8/3-2-19- 1910A	1115068456
				大正10年修正 大正14年部分修正	昭和元.7	旧図番:東京 近傍 2	02・23E/8/3-2-19- 1926A	1115450168
		国土地理院	昭和5年測量	昭和33年修正	昭和35.12		02・23E/8/3-2-19- 1960A	1115065875

旧1万分1地形図

図番	図名	出版者	測量年	図歴	出版年	備考	請求記号	資料コード
東京2東京東 北部20	深川	大日本帝国陸 地測量部	明治42年測量	仮製版	明治43.4	旧図番:東京 近傍 3	02・23E/8/3-2-20- 1910A	1115068465
				大正10年修正 大正14年部分修正	昭和元.7	旧図番:東京 近傍 3	02・23E/8/3-2-20- 1926A	1115450177
			昭和5年測量	昭和12年修正仮製版	[昭和12]	旧図番:東京 近傍13	02・23E/8/3-2-20- 1937A	1115065383
		国土地理院	昭和5年測量	昭和33年修正	昭和35.12		02・23E/8/3-2-20- 1960A	1115065884
東京2東京東 北部21	舎人	大日本帝国陸 地測量部	昭和12年測量	仮製版	[昭和12]	旧図番:東京 近傍15	02・23E/8/3-2-21- 1937A	1115065131
東京2東京東 北部22	西新井	大日本帝国陸 地測量部	昭和12年測量	仮製版	[昭和12]		02・23E/8/3-2-22- 1937A	1115065140
		地理調査所	昭和12年測量	昭和32年修正	昭和34.7	旧図番:東京 近傍16	02・23E/8/3-2-22- 1959A	1115065893
東京2東京東 北部23	三河島	大日本帝国陸 地測量部	明治42年測量	仮製版	明治43.4	旧図番:東京 近傍 5	02・23E/8/3-2-23- 1910A	1115068483
				大正10年修正 大正14年部分修正	昭和元	旧図番:東京 近傍 5	02・23E/8/3-2-23- 1926A	1115450195
		地理調査所	明治42年測量	昭和32年修正	昭和34.5		02・23E/8/3-2-23- 1959A	1115065900
東京2東京東 北部24	上野	大日本帝国陸 地測量部	明治42年測量	大正10年修正 大正14年部分修正	昭和元.7	旧図番:東京 近傍 7	02・23E/8/3-2-24- 1926A	1115450201
		地理調査所	昭和5年測量	昭和31年修正	昭和34.6		02・23E/8/3-2-24- 1959A	1115065919
東京2東京東 北部25	日本橋	大日本帝国陸 地測量部	明治42年測量	仮製版	明治43.4	旧図番:東京 近傍 7	02・23E/8/3-2-25- 1910A	1115068438
				大正5年修正	大正6.12	旧図番:東京 近傍 7	02・23E/8/3-2-25- 1917A	1114641414
			大正10年修正 大正14年部分修正	昭和元.7	旧図番:東京 近傍 7	02・23E/8/3-2-25- 1926A	1115450210	
		昭和5年測量	仮製版	昭和7.12		02・23E/8/3-2-25- 1932A	1115097304	
東京2東京東 北部25	日本橋	大日本帝国陸 地測量部	昭和5年測量	昭和12年修正仮製版	[昭和12]	旧図番:東京 近傍19	02・23E/8/3-2-25- 1937A	1115065150
		地理調査所	昭和5年測量	昭和31年第2回修正	昭和34.4		02・23E/8/3-2-25- 1959A	1115065928
						T/290.3/5153/2- 25-1959	5011860814	
		国土地理院	昭和5年測量	昭和34年資料修正	昭和37.3		02・23E/8/3-2-25- 1962A	1115085214

旧1万分1地形図

図番	図名	出版者	測量年	図歴	出版年	備考	請求記号	資料コード
東京3東京東 南部11	浦安	地理調査所	昭和12年測量	昭和30年修正	昭和33.4		02・23E/8/3-3-11- 1958A	1115065820
東京3東京東 南部16	洲崎	大日本帝国陸 地測量部	明治42年測量	仮製版	明治43.4	旧図番:東京 近傍 4	02・23E/8/3-3-16- 1910A	1115068474
		地理調査所	昭和5年測量	昭和30年修正	昭和33.4		02・23E/8/3-3-16- 1958A	1115065937
東京3東京東 南部21	新橋	大日本帝国陸 地測量部	明治42年測量	仮製版	明治43.4	旧図番:東京 近傍 8	02・23E/8/3-3-21- 1910A	1115068509
			昭和5年測量	昭和12年修正仮製版	[昭和12]	旧図番:東京 近傍20	02・23E/8/3-3-21- 1937A	1115065169
		国土地理院	昭和5年測量	昭和30年修正	昭和33.3		02・23E/8/3-3-21- 1958A	1115085232
		地理調査所	昭和5年測量	昭和30年修正	昭和33.4		02・23E/8/3-3-21- 1958A	1115065946
[東京3東京東 南部21]	新橋	大日本帝国陸 地測量部			昭和15.3	仮製版	DT/30・29/3001/	1128055240
東京3東京東 南部22	品川台場	日本帝国陸地 測量部	明治42年測量	仮製版	明治43.4	旧図番:東京 近傍 9	02・23E/8/3-3-22- 1910A	1115068518
		大日本帝国陸 地測量部	明治42年測量	昭和12年修正仮製版	[昭和12]	旧図番:東京 近傍21	02・23E/8/3-3-22- 1937A	1115065178
		地理調査所	明治42年測量	昭和30年第5回修正測 量	昭和33.4		02・23E/8/3-3-22- 1958A	1115065955
							T/290.3/5153/3- 22-1958	1124362672
東京3東京東 南部24	穴守(東京 国際空港)	大日本帝国陸 地測量部	大正11年測量	昭和12年修正仮製版	[昭和12]	旧図番:東京 近郊22	02・23E/8/3-3-24- 1937A	1115065187
	東京国際 空港	地理調査所	大正11年測量	昭和30年修正 昭和32年修正	昭和33.4	旧図名:穴守	02・23E/8/3-3-24- 1958A	1115065632
東京3東京東 南部25	羽田燈台	大日本帝国陸 地測量部	大正11年測量	昭和12年修正仮製版	[昭和12]	旧図番:東京 近傍23	02・23E/8/3-3-25- 1937A	1115065196
		地理調査所	大正11年測量	昭和23年第3回修正測 量	昭和29.3		02・23E/8/3-3-25- 1954A	1115084960
東京3東京東 南部25	羽田燈台	地理調査所	大正11年測量	昭和23年第3回修正測 量	昭和29.3		T/290.3/5153/3- 25-1954	1124378082
東京5大宮10	浦和東部	国土地理院	昭和29年測量		昭和32.1		02・23E/8/3-5-10- 1957A	1115085027

旧1万分1地形図

図番	図名	出版者	測量年	図歴	出版年	備考	請求記号	資料コード	
東京6東京西 北部1	鳩ヶ谷	地理調査所	昭和29年測量		昭和32.1		02・23E/8/3-6-1- 1957A	1115085036	
東京6東京西 北部2	赤羽	地理調査所	昭和12年測量	昭和32年修正	昭和34.5		02・23E/8/3-6-2- 1959A	1115065641	
東京6東京西 北部3	王子	大日本帝国陸 地測量部	明治42年測量	仮製版	明治43.3	旧図番:東京 近傍10	02・23E/8/3-6-3- 1910A	1115068527	
				昭和4年修正仮製版	昭和7.12	旧図番:東京 近傍10	02・23E/8/3-6-3- 1932A	1112923988	
	地理調査所	明治42年測量	昭和32年修正	昭和34.4		02・23E/8/3-6-3- 1959A	1115065650		
東京6東京西 北部4	早稲田 (池袋)	大日本帝国陸 地測量部	明治42年測量	仮製版	明治43.3	旧図番:東京 近傍11	02・23E/8/3-6-4- 1910A	1115068536	
				明治42年測図	大正5年第1回修正測図	大正6.12	旧図番:東京 近傍11	02・23E/8/3-6-4- 1917A	1114641441
				明治42年測量	大正10年修正 大正14年部分修正	昭和元.6	旧図番:東京 近傍11	02・23E/8/3-6-4- 1926A	1115450257
	池袋	地理調査所	明治42年測量	昭和31年修正	昭和34.2	旧図名:早稲 田	02・23E/8/3-6-4- 1959A	1115065660	
東京6東京西 北部5	四谷(新 宿)	大日本帝国陸 地測量部	明治42年測量	仮製版	明治43.3	旧図番:東京 近傍12	02・23E/8/3-6-5- 1910A	1115068545	
				大正5年修正	大正6.12	旧図番:東京 近傍12	02・23E/8/3-6-5- 1917A	1114641460	
				大正10年修正	大正12.5	旧図番:東京 近傍12	02・23E/8/3-6-5- 1923A	1112923997	
東京6東京西 北部5	四谷(新 宿)	大日本帝国陸 地測量部	明治42年測量	大正10年修正 大正14年部分修正	昭和元.6	旧図番:東京 近傍12	02・23E/8/3-6-5- 1926A	1115450266	
				昭和12年修正仮製版	[昭和12]	旧図番:東京 近傍27	02・23E/8/3-6-5- 1937A	1115065202	
	新宿	地理調査所	明治42年測量	昭和31年修正 昭和33年資料修正	昭和34.4	旧図名:四谷	02・23E/8/3-6-5- 1959A	1115065679	
東京6東京西 北部6	蕨	地理調査所	昭和29年測量		昭和32.1		02・23E/8/3-6-6- 1957A	1115085045	
東京6東京西 北部7	志村	大日本帝国陸 地測量部	昭和12年測量	仮製版	[昭和12]	旧図番:東京 近傍32	02・23E/8/3-6-7- 1937A	1115065220	
		地理調査所	昭和12年測量	昭和32年修正	昭和34.2		02・23E/8/3-6-7- 1959A	1115065688	
東京6東京西 北部8	下練馬 (練馬)	大日本帝国陸 地測量部	明治42年測量	仮製版	明治43.3	旧図番:東京 近傍15	02・23E/8/3-6-8- 1910A	1115068572	
	練馬	大日本帝国陸 地測量部	明治42年測量	昭和12年修正仮製版	[昭和12]	旧図名:下練 馬 旧図番: 東京近傍33	02・23E/8/3-6-8- 1937A	1115065230	
		地理調査所	明治42年測量	昭和32年修正	昭和34.3	旧図名:下練 馬	02・23E/8/3-6-8- 1959A	1115065697	

旧1万分1地形図

図番	図名	出版者	測量年	図歴	出版年	備考	請求記号	資料コード
東京6東京西 北部9	新井	大日本帝国陸 地測量部	明治42年測量	仮製版	明治43.3	旧図番:東京 近傍16	02・23E/8/3-6-9- 1910A	1115068581
				昭和4年修正	昭和5.1	旧図番:東京 近傍17	02・23E/8/3-6-9- 1930A	1115097322
				昭和12年修正仮製版	[昭和12]	旧図番:東京 近傍34	02・23E/8/3-6-9- 1937A	1115065249
		地理調査所	明治42年測量	昭和31年修正	昭和34.4		02・23E/8/3-6-9- 1959A	1115065703
東京6東京西 北部10	中野	大日本帝国陸 地測量部	明治42年測量	仮製版	明治43.3	旧図番:東京 近傍17	02・23E/8/3-6-10- 1910A	1115068590
				昭和3年修正	昭和5.1	旧図番:東京 近傍18	02・23E/8/3-6-10- 1930A	1115097331
				昭和12年修正仮製版	[昭和12]	旧図番:東京 近傍35	02・23E/8/3-6-10- 1937A	1115065258
		地理調査所	明治42年測量	昭和31年修正	昭和34.3		02・23E/8/3-6-10- 1959A	1115065712
				昭和31年第5回修正測 量	昭和34.3		T/290.3/5153/6- 10-1959	1124362313
東京6東京西 北部12	成増	大日本帝国陸 地測量部	昭和12年測量	仮製版	[昭和12]	旧図番:東京 近傍40	02・23E/8/3-6-12- 1937A	1115065300
		地理調査所	昭和12年測量	昭和32年修正	昭和34.4		02・23E/8/3-6-12- 1959A	1115284094
	1:10000 成増	国土地理院	昭和12年測量	昭和32年修正測量	昭和34.4		T/290.3/5153/6- 12-1959	5003749782
東京6東京西 北部13	石神井	大日本帝国陸 地測量部	昭和4年測量	昭和12年修正仮製版	[昭和12]	旧図番:東京 近傍41	02・23E/8/3-6-13- 1937A	1115065310
		地理調査所	昭和4年測量	昭和32年第2回修正測 量	昭和34.1		02・23E/8/3-6-13- 1959A	1115065721
東京6東京西 北部14	荻窪	大日本帝国陸 地測量部	昭和4年測量	昭和12年修正仮製版	[昭和12]	旧図番:東京 近傍42	02・23E/8/3-6-14- 1937A	1115065329
		地理調査所	昭和4年測量	昭和31年修正	昭和33.12		02・23E/8/3-6-14- 1958A	1115065730
東京6東京西 北部15	上高井戸	地理調査所	昭和4年測量	昭和31年修正	昭和33.9		02・23E/8/3-6-15- 1958A	1115065740
東京6東京西 北部17	膝折	大日本帝国陸 地測量部	昭和12年測量	仮製版	[昭和12]	旧図番:東京 近傍47	02・23E/8/3-6-17- 1937A	1115065365
		国土地理院	昭和12年測量	昭和32年修正	昭和34.3		02・23E/8/3-6-17- 1959A	1115084979
東京6東京西 北部18	下保谷	大日本帝国陸 地測量部	昭和12年測量	仮製版	[昭和12]	旧図番:東京 近傍48	02・23E/8/3-6-18- 1937A	1115065374
		国土地理院	昭和12年測量	昭和32年修正	昭和34.1		02・23E/8/3-6-18- 1959A	1115065759

旧1万分1地形図

図番	図名	出版者	測量年	図歴	出版年	備考	請求記号	資料コード
東京6東京西 北部19	吉祥寺	大日本帝国陸 地測量部	昭和12年測量	仮製版	[昭和12]	旧図番:東京 近傍49	02・23E/8/3-6-19- 1937A	1115065113
		地理調査所	昭和12年測量	昭和31年修正	昭和33.12		02・23E/8/3-6-19- 1958A	1115065768
東京6東京西 北部20	井之頭	大日本帝国陸 地測量部	昭和12年測量	仮製版	[昭和12]	旧図番:東京 近傍50	02・23E/8/3-6-20- 1937A	1115065392
		地理調査所	昭和12年測量	昭和31年修正	昭和33.11		02・23E/8/3-6-20- 1958A	1115065777
東京6東京西 北部21	上富	地理調査所	昭和26年測量	仮製版	昭和28.3		02・23E/8/3-6-21- 1953A	1115284138
					昭和32.3		02・23E/8/3-6-21- 1957A	1115085303
東京6東京西 北部22	清瀬	地理調査所	昭和26年測量	仮製版	昭和28.3		02・23E/8/3-6-22- 1953A	1115284156
					昭和32.3		02・23E/8/3-6-22- 1957A	1115065786
東京6東京西 北部23	前沢	地理調査所	昭和26年測量	仮製版	昭和28.3		02・23E/8/3-6-23- 1953A	1115284165
					昭和32.3		02・23E/8/3-6-23- 1957A	1115065795
東京6東京西 北部24	田無	地理調査所	昭和27年測量	仮製版	昭和30.3		02・23E/8/3-6-24- 1955A	1115065801
	1:10000 田無	地理調査所	昭和27年測量 米国陸軍空中 写真併用	仮製版	昭和30.3		T/290.3/5153/6- 24-1955	5003717573
東京6東京西 北部25	多磨霊園	国土地理院	昭和27年測量	仮製版	昭和30.3		02・23E/8/3-6-25- 1955A	1115085054
	1:10000 多磨霊園	地理調査所	昭和27年測量 米国陸軍空中 写真併用	仮製版	昭和30.3		T/290.3/5153/6- 25-1955	5003717199
東京7東京西 南部1	三田	地理調査所	明治42年測量	昭和30年修正	昭和33.6		02・23E/8/3-7-1- 1958A	1115065418
				昭和30年第5回修正測 量	昭和33.6		T/290.3/5153/7-1- 1958	5003162567
東京7東京西 南部2	品川	大日本帝国陸 地測量部	明治42年測量	仮製版	明治43.3	旧図番:東京 近傍14	02・23E/8/3-7-2- 1910A	1115068563
				大正10年修正 大正14年部分修正	昭和元.6	旧図番:東京 近傍14	02・23E/8/3-7-2- 1926A	1114641601
		地理調査所	明治42年測量	昭和30年修正	昭和34.3		02・23E/8/3-7-2- 1959A	1115065472
[東京7東京西 南部2]	[品川]	[大日本帝国 陸地測量部]	明治42年測図	大正10年第2回修正測 図 大正14年部分修正			T/0・290/94/14-X	1124362681

旧1万分1地形図

図番	図名	出版者	測量年	図歴	出版年	備考	請求記号	資料コード
東京7東京西南部3	大森	大日本帝国陸地測量部	大正11年測量	仮製版	大正12.1	旧図番:横浜近傍 3	02・23E/8/3-7-3-1923A	1114641512
		地理調査所	大正11年測量	昭和30年修正	昭和34.3		02・23E/8/3-7-3-1959A	1115065481
東京7東京西南部4	蒲田	大日本帝国陸地測量部	大正11年測量	昭和3年修正	昭和5.2	旧図番:横浜近傍 3	02・23E/8/3-7-4-1930A	1115097350
				昭和12年修正仮製版	[昭和12]	旧図番:東京近傍31	02・23E/8/3-7-4-1937A	1115065211
		地理調査所	大正11年測量	昭和30年修正	昭和33.5		02・23E/8/3-7-4-1958A	1115065427
東京7東京西南部5	川崎	大日本帝国陸地測量部	大正11年測量	昭和3年修正仮製版	昭和6.2	旧図番:横浜近傍 4	02・23E/8/3-7-5-1931A	1114641530
東京7東京西南部6	世田谷	大日本帝国陸地測量部	明治42年測量	仮製版	明治43.3	旧図番:東京近傍18	02・23E/8/3-7-6-1910A	1115068607
				昭和12年修正仮製版	[昭和12]	旧図番:東京近傍36	02・23E/8/3-7-6-1937A	1115065267
		地理調査所	明治42年測量	昭和30年修正	昭和34.4		02・23E/8/3-7-6-1959A	1115065490
東京7東京西南部7	碑文谷	大日本帝国陸地測量部	明治42年測量	仮製版	明治43.3	旧図番:東京近傍19	02・23E/8/3-7-7-1910A	1115068616
				大正10年修正 大正14年部分修正	昭和元.6	旧図番:東京近傍19	02・23E/8/3-7-7-1926A	1115450337
				昭和12年修正仮製版	[昭和12]	旧図番:東京近傍37	02・23E/8/3-7-7-1937A	1115065276
		地理調査所	明治43年測量	昭和30年修正	昭和34.3		02・23E/8/3-7-7-1959A	1115065507
[東京7東京西南部7]	碑文谷	[大日本帝国陸地測量部]	明治42年測図	大正10年第2回修正測図 大正14年部分修正		色刷	T/0・290/94/19-X	1124362921
東京7東京西南部8	田園調布	大日本帝国陸地測量部	昭和4年測量	仮製版	昭和6.1	旧図番:東京近傍21	02・23E/8/3-7-8-1931A	1115097340
				昭和12年修正仮製版	[昭和12]	旧図番:東京近傍38	02・23E/8/3-7-8-1937A	1115065285
		地理調査所	昭和4年測量	昭和30年修正	昭和33.5		02・23E/8/3-7-8-1958A	1115065436
東京7東京西南部9	矢口	大日本帝国陸地測量部	大正11年測量	昭和12年修正仮製版	[昭和12]	旧図番:東京近傍39	02・23E/8/3-7-9-1937A	1115065294
東京7東京西南部9	矢口	大日本帝国陸地測量部	大正11年測量	仮製版	大正12.1	旧図番:横浜近傍 6	02・23E/8/3-7-9-1923A	1115097369
東京7東京西南部10	鶴見	地理調査所	大正11・昭和14年測量	昭和23年修正仮製版	昭和29.6		02・23E/8/3-7-10-1954A	1115085312

旧1万分1地形図

図番	図名	出版者	測量年	図歴	出版年	備考	請求記号	資料コード
東京7東京西南部11	経堂	大日本帝国陸地測量部	昭和4年測量	仮製版	昭和6.1	旧図番:東京近傍25	02・23E/8/3-7-11-1931A	1112497311
				昭和12年修正仮製版	[昭和12]	旧図番:東京近傍44	02・23E/8/3-7-11-1937A	1115065338
		地理調査所	昭和4年測量	昭和30年修正	昭和33.5		02・23E/8/3-7-11-1958A	1115065445
東京7東京西南部12	二子		昭和4年測量	仮製版	昭和7.12	旧図番:東京近傍26	02・23E/8/3-7-12-1932A	1112924045
		大日本帝国陸地測量部	昭和4年測量	昭和12年修正仮製版	[昭和12]	旧図番:東京近傍45	02・23E/8/3-7-12-1937A	1115065347
		地理調査所	昭和4年測量	昭和30年修正	昭和33.12		02・23E/8/3-7-12-1958A	1115065454
東京7東京西南部13	溝口	大日本帝国陸地測量部	昭和4年測量	昭和12年修正仮製版	[昭和12]	旧図番:東京近傍46	02・23E/8/3-7-13-1937A	1115065356
		国土地理院	昭和4年測量	昭和30年修正	昭和33.4		02・23E/8/3-7-13-1958A	1115085321
東京7東京西南部16	成城	大日本帝国陸地測量部	昭和12年測量	仮製版	[昭和12]	旧図番:東京近傍51	02・23E/8/3-7-16-1937A	1115065409
		地理調査所	昭和12年測量	昭和30年修正	昭和33.5		02・23E/8/3-7-16-1958A	1115065463
東京7東京西南部17	登戸	地理調査所	昭和12年測量	昭和30年修正	昭和34.3		02・23E/8/3-7-17-1959A	1115283990
東京8横浜1	安善町		大正11年測量	昭和2・3年修正 昭和6年部分修正仮製版	昭和7.11	旧図番:横浜近傍5	02・23E/8/3-8-1-1937A	1114641540
		地理調査所	大正11年測量	昭和23年修正	昭和29.3		02・23E/8/3-8-1-1954A	1115085063
東京8横浜6	生麦	地理調査所	昭和6年測量	昭和23年修正	昭和29.3		02・23E/8/3-8-6-1954A	1115085330
東京8横浜7	横浜港口	地理調査所	昭和6年測量	昭和23年修正	昭和29.3		02・23E/8/3-8-7-1954B	1115283640
東京8横浜8	本牧	地理調査所	昭和6年測量	昭和23年修正	昭和29.3		02・23E/8/3-8-8-1954A	1115085359
東京8横浜11	神奈川	地理調査所	昭和6年測量	昭和23年修正	昭和29.3		02・23E/8/3-8-11-1954A	1115085368
東京8横浜12	横浜	地理調査所	昭和6年測量	昭和23年修正	昭和29.3		02・23E/8/3-8-12-1954B	1115283669
東京8横浜13	根岸	地理調査所	昭和6年測量	昭和14年修正 昭和23年修正	昭和29.3		02・23E/8/3-8-13-1954B	1115283678

旧1万分1地形図

図番	図名	出版者	測量年	図歴	出版年	備考	請求記号	資料コード
東京10青梅1	所沢北部	地理調査所	昭和26年測量	仮製版	昭和28.3		02・23E/8/3-10-1-1953A	1115283696
					昭和32.3		02・23E/8/3-10-1-1957A	1115283687
東京10青梅2	所沢	地理調査所	昭和26年測量	仮製版	昭和28.3		02・23E/8/3-10-2-1953A	1115283702
東京10青梅3	東村山	地理調査所	昭和26年測量	仮製版	昭和28.3		02・23E/8/3-10-3-1953A	1115283720
					昭和32.3		02・23E/8/3-10-3-1957A	1115283711
東京10青梅4	小平学園	地理調査所	昭和27年測量	仮製版	昭和30.3		02・23E/8/3-10-4-1955A	1115065516
	1:10000 小平学園	地理調査所	昭和27年測量 米国陸軍空中 写真併用	仮製版	昭和30.3		T/290.3/5153/10-4-1955	5003715523
東京10青梅5	武蔵府中	国土地理院	昭和27年測量	仮製版	昭和30.3		02・23E/8/3-10-5-1955B	1115085395
	1:10000 武蔵府中	地理調査所	昭和27年測量 米国陸軍空中 写真併用	仮製版	昭和30.3		T/290.3/5153/10-5-1955	5003716057
東京10青梅6	下藤沢	地理調査所	昭和26年測量	仮製版	昭和28.3		02・23E/8/3-10-6-1953A	1115283767
					昭和32.3		02・23E/8/3-10-6-1957A	1115283758
東京10青梅7	山口貯水池	地理調査所	昭和26年測量	仮製版	昭和28.3		02・23E/8/3-10-7-1953A	1115283785
					昭和32.3		02・23E/8/3-10-7-1957A	1115283776
東京10青梅8	村山貯水池	地理調査所	昭和26年測量	仮製版	昭和28.3		02・23E/8/3-10-8-1953A	1115283794
東京10青梅8	村山貯水池	地理調査所	昭和26年測量	仮製版	昭和32.3		02・23E/8/3-10-8-1957A	1115065534
東京10青梅9	立川北部	地理調査所	昭和27年測量	仮製版	昭和30.3		02・23E/8/3-10-9-1955A	1115065543
	1:10000 立川北部	地理調査所	昭和27年測量 米国陸軍空中 写真併用	仮製版	昭和30.3		T/290.3/5153/10-9-1955	5003716469
東京10青梅10	立川	国土地理院	昭和27年測量	仮製版	昭和30.3		02・23E/8/3-10-10-1955A	1115085401
	1:10000 立川	地理調査所	昭和27年測量 米国陸軍空中 写真併用	仮製版	昭和30.3		T/290.3/5153/10-10-1955	5003716692

旧1万分1地形図

図番	図名	出版者	測量年	図歴	出版年	備考	請求記号	資料コード
東京10青梅11	扇町屋	地理調査所	昭和26年測量	仮製版	昭和28.3		02・23E/8/3-10-11-1953A	1115283838
					昭和32.3		02・23E/8/3-10-11-1957A	1115085410
東京10青梅12	箱根方崎	地理調査所	昭和27年測量	仮製版	昭和30.3		02・23E/8/3-10-12-1955A	1115084988
東京10青梅13	中藤	地理調査所	昭和27年測量	仮製版	昭和30.3		02・23E/8/3-10-13-1955A	1115065561
東京10青梅14	西砂川	地理調査所	昭和27年測量	仮製版	昭和30.3		02・23E/8/3-10-14-1955A	1115065570
東京10青梅15	中神	地理調査所	昭和27年測量	仮製版	昭和30.3		02・23E/8/3-10-15-1955A	1115065580
東京10青梅16	今井	地理調査所	昭和27年測量	仮製版	昭和30.3		02・23E/8/3-10-16-1955A	1115065599
東京10青梅17	小作	地理調査所	昭和27年測量	仮製版	昭和30.3		02・23E/8/3-10-17-1955A	1115065605
			昭和27年測量 米国陸軍空中 写真併用	仮製版	昭和30.3		T/290.3/5153/10-17-1955	1124363867
東京10青梅18	福生	地理調査所	昭和27年測量	仮製版	昭和30.3		02・23E/8/3-10-18-1955A	1115065614
東京10青梅23	菅生	地理調査所	昭和26・28年 測量	仮製版	昭和32.2		02・23E/8/3-10-23-1957A	1115065623
横須賀5横須賀1	第二海堡	地理調査所	明治28年測量	昭和25年修正仮製版	昭和29.3		02・23E/8/4-5-1-1954A	1115084997
横須賀5横須賀2	第三海堡	地理調査所	明治28年測量	昭和25年修正	昭和29.3		02・23E/8/4-5-2-1954A	1115085009
横須賀5横須賀3	浦賀	地理調査所	明治29年測量	昭和25年修正	昭和29.3		02・23E/8/4-5-3-1954A	1115284227
横須賀5横須賀4	久里浜	地理調査所	明治28年測量	昭和25年修正	昭和29.3		02・23E/8/4-5-4-1954A	1115085420
横須賀5横須賀6	吾妻島北部	地理調査所	明治27年測量	昭和25年修正	昭和29.3		02・23E/8/4-5-6-1954A	1115085018
横須賀5横須賀7	横須賀	地理調査所	明治27年測量	昭和25年修正	昭和29.3		02・23E/8/4-5-7-1954A	1115284263
横須賀5横須賀8	衣笠	地理調査所	明治28年測量	昭和25年修正仮製版	昭和29.6		02・23E/8/4-5-8-1954A	1115284272
横須賀5横須賀9	武山	地理調査所	明治29年測量	昭和25年修正仮製版	昭和29.3		02・23E/8/4-5-9-1954A	1115284281

旧1万分1地形図

図番	図名	出版者	測量年	図歴	出版年	備考	請求記号	資料コード
横須賀5横須賀10	上宮田	地理調査所	明治29年測量	昭和25年修正	昭和27.6		02・23E/8/4-5-10-1952A	1115085439
					昭和29.6		02・23E/8/4-5-10-1954A	1115284290
横須賀5横須賀11	金沢	地理調査所	明治28年測量	昭和25年修正	昭和29.3		02・23E/8/4-5-11-1954A	1115284307
横須賀5横須賀12	田浦	地理調査所	明治27年測量	昭和25年修正	昭和29.3		02・23E/8/4-5-12-1954A	1115284316
横須賀5横須賀13	大楠山	地理調査所	明治29年測量	昭和25年修正	昭和29.3		02・23E/8/4-5-13-1954A	1115284325
横須賀5横須賀14	長井	地理調査所	明治28年測量	昭和25年修正	昭和29.3		02・23E/8/4-5-14-1954A	1115284334
横須賀5横須賀15	和田	地理調査所	明治30年測量	昭和25年修正	昭和29.3		02・23E/8/4-5-15-1954A	1115284343
横須賀5横須賀16	大町	地理調査所	明治29年測量	昭和25年修正	昭和29.3		02・23E/8/4-5-16-1954A	1115284352
横須賀5横須賀17	逗子	地理調査所	明治29年測量	昭和25年修正 昭和32年資料修正	昭和33.1		02・23E/8/4-5-17-1958A	1115284361
横須賀5横須賀18	一色	地理調査所	明治29年測量	昭和25年修正	昭和29.3		02・23E/8/4-5-18-1954A	1115284370
横須賀6三崎6	松輪	地理調査所	明治30年測量	昭和25年修正仮製版	昭和29.3		02・23E/8/4-6-6-1954A	1115284254
横須賀6三崎11	三崎	地理調査所	明治31年測量	昭和25年修正	昭和29.6		02・23E/8/4-6-11-1954A	1115284380
横須賀6三崎12	城ガ島	地理調査所	明治30年測量	昭和25年修正	昭和29.6		02・23E/8/4-6-12-1954A	1115284399

その他（地形図に準じるもの）

図番	図名	出版者	測量年	図歴	出版年	備考	請求記号	資料コード
記述なし	國分寺	都市計画東京 地方委員会	昭和14年4月 要部修正測圖		[昭和14]		T/65・ 290/5010/1939	5003213595
	小平学園	都市計画東京 地方委員会	昭和14年4月 修正測圖		[昭和14]		T/66・ 290/5008/1939	5003195568
	多磨墓地	都市計画東京 地方委員会	昭和14年4月 要部修正測圖		[昭和14]		T/74・ 290/5006/1939	5003195933
	調布	都市計画東京 地方委員会	昭和14年4月 要部修正測圖		[昭和14]		T/70・ 290/5015/1939	5014244277

旧1万分1地形図

地図帳

書名	出版者	出版年	備考	内容	請求記号	資料コード
一万分一東京近傍地形図	大日本帝国 陸地測量部	[刊年不明]	地図19枚 明治42年 陸地測量部実測,仮製 版	内容:千住.碑文谷.向島.深川.洲崎.三 河島.上野.日本橋.新橋.品川台場.王 子.早稲田.四谷.三田.品川.下練馬.新 井.中野.世田谷	DT/0・290/58/	1124420954
[東京市域及近郊地形図]	大日本帝国 陸地測量部	昭和14	地図51枚 仮製版	内容:市川.行徳.松戸.金町.小岩.小松 川.浦安.草加.花畑.千住.向島.深川.洲 崎.舎人.西新井.三河島.上野.日本橋. 新橋.品川台場.穴守.羽田灯台.赤羽.王 子.早稲田.四谷.三田.品川.大森.蒲田. 志村.練馬.新井.中野.世田谷.碑文谷. 田園調布.矢口.成増.石神井.荻窪.上高 井戸.経堂.二子.溝口.膝折.下保谷.吉 祥寺.井之頭.成城.登戸	DT/290.3/5007/1939	1124325740
明治・大正・昭和東京1 万分1地形図集成	柏書房	昭和58	地図101枚 明治42年 測図	大正14部分修正,大正10修正測図,昭 和12測図,昭和12修正測図 付(図4 枚):5千分1東京図(明治16~17測量)	DRT/0・290/62/1	1124435189
大正・昭和東京周辺1万 分1地形図集成 京葉・ 京浜・多摩地区	柏書房	昭和59.4	地図100枚 1:5000 地形図の縮版 建設 省国土地理院刊の複 製	[多摩地域の収録図: 昭和14~15測図(1万分1地形図) 前沢・田無・多磨墓地・調布・久米 川・小平学園・国分寺・府中・原町 田東部・長津田・狭山・南砂川・立 川・高幡・久保ヶ谷・図師・箱根ヶ 崎・中藤・一番・日野・豊田・殿ヶ 谷戸・御嶽堂・福生・拝島・矢野 大正6~12測図(2万分5千分1地形図) 志木・田無・溝口・所沢・府中・豊 田・原町田・青梅・拝島・八王子・ 上溝]	DT/290.3/5395/1	7100276533
東京23区と伊豆七島小 笠原諸島硫黄島	公共施設地 図航空	昭和46	1冊 1万分の1地形 図編 昭和46年度版 1:5000地形図の縮版 地図116p 1万分の1		DT/0・290/8/	1124346463
三多摩全域と伊豆七島 小笠原諸島硫黄島	公共施設地 図航空	昭和46	地形図編 昭和46年度 版 1:5000地形図の 縮版		D/0920/S294/S1-71	1125966740

1 万分 1 地形図

大宮 3-5-2-3						川口 3-6-1-1	草加 3-2-3-3	八潮 3-2-3-1	流山 3-1-2-4	柏 3-1-2-2	
浦和 3-5-2-4					戸田 3-6-1-3	赤羽 3-6-1-1	新新井 3-2-3-4	龜有 3-2-3-2	新松戸 3-2-1-3	常盤平 3-2-1-1	
		大泉学園 3-6-3-2			高島平 3-6-1-4	池袋 3-6-2-1	上野 3-2-4-3	青戸 3-2-4-1	松戸 3-2-1-4	松飛台 3-2-1-2	
		清瀬 3-6-3-4	石神井 3-6-4-1		練馬 3-6-2-3	新宿 3-6-2-2	日本橋 3-2-4-4	龜戸 3-2-4-2	市川 3-2-2-3	中山 3-2-2-1	
砂川 3-10-2-3	小平 3-10-2-1	田無 3-6-4-3	吉祥寺 3-6-4-2		中野 3-6-2-4	渋谷 3-7-1-1	新橋 3-3-3-3	夢の島 3-3-3-1	行徳 3-2-2-4	船橋 3-2-2-2	
立川 3-10-2-4	国分寺 3-10-2-2	小金井 3-6-4-4			世田谷 3-7-1-3	品川 3-7-1-2	新大井 3-3-3-4	若州 3-3-3-2	浦安 3-3-1-3	塩浜 3-3-1-1	
		調布 3-7-3-3	溝口 3-7-3-2		自由が丘 3-7-1-4	蒲田 3-7-2-1	大井町 3-3-3-4		浦安南部 3-3-1-4		
		百合丘 3-7-3-4	鷺沼 3-7-4-1		武蔵小杉 3-7-2-3	川崎 3-7-2-2	羽田空港 3-3-4-3				
		荏田 3-7-4-3	新横浜 3-7-4-2		鶴見 3-7-2-4	川崎 3-7-2-2	浮島 3-3-4-4				
		青葉台 3-7-4-4	三ツ沢 3-8-3-1		新子安 3-8-1-3	扇島 3-8-1-1	東扇島 3-4-3-3				
		鶴ヶ峰 3-8-3-3	保土ヶ谷 3-8-3-2		関ヶ原 3-8-1-4	横浜港口 3-8-1-2					
		東戸塚 3-8-3-4	上大岡 3-8-4-1		根岸 3-8-2-3						
		戸塚 3-8-4-3	港南台 3-8-4-2		金沢文庫 3-8-2-4						
		長後 3-12-2-1	藤沢 3-12-2-2		追浜 4-5-1-3						
		鎌倉 4-5-8-3	江の島 4-9-1-1		馬堀海岸 4-5-1-4						
		葉山 4-5-3-2	葉山 4-5-3-4		横須賀 4-5-1-4						

1万分1地形図（1984-）

図番	図名	出版者	編集年	図歴	出版年	請求記号	資料コード
東京2-1-3	新松戸	国土地理院	昭和63年編集	平成5年修正	平成6.8	RT/0・290/81/2-1-3-94	1128258467
			昭和63年編集	平成10年修正	平成11.6	T/0・290/81/2-1-3-1999	5020937365
東京2-1-4	松戸	国土地理院	昭和59年編集		昭和60	RT/0・290/81/2-1-4	1124363974
			昭和59年編集	平成5年修正	平成6.7	RT/0・290/81/2-1-4-94	1128258476
			昭和59年編集	平成10年修正	平成11.9	T/0・290/81/2-1-4-1999	5020937374
東京2-2-3	市川	国土地理院	昭和59年編集		昭和60	RT/0・290/81/2-2-3	1124363983
			昭和59年編集	平成6年修正	平成7.8	RT/0・290/81/2-2-3-95	1128258485
東京2-2-4	行徳	国土地理院	昭和59年編集		昭和60	02/23E/9-3-2-2-4	1112940693
			昭和59年編集		昭和60	RT/0・290/81/2-2-4	1124363992
			昭和59年編集	平成6年修正	平成7.12	RT/0・290/81/2-2-4-95	1128258494
東京2-3-1	八潮	国土地理院	昭和61年編集	平成3年修正	平成4.7	RT/0・290/81/2-3-1-92	1128258529
			昭和61年編集	平成8年修正	平成9.8	T/0・290/81/2-3-1-1997	5020937300
東京2-3-2	亀有	国土地理院	昭和58年編集		昭和59	02/23E/9-3-2-3-2	1112940719
			昭和58年編集		昭和59	RT/0・290/81/2-3-2	1124364004
			昭和58年編集	平成6年修正	平成6.12	RT/0・290/81/2-3-2-94	1128258538
			昭和58年編集	平成10年修正	平成11.7	T/0・290/81/2-3-2-1999	5020937356
東京2-3-3	草加	国土地理院	昭和61年編集	平成8年修正	平成9.4	RT/0・290/81/2-3-3-97	1128258583
東京2-3-4	西新井	国土地理院	昭和58年編集		昭和59	RT/0・290/81/2-3-4	1124364013
			昭和58年編集	平成5年修正	平成6.7	RT/0・290/81/2-3-4-94	1128258592
			昭和58年編集	平成10年修正	平成11.7	T/0・290/81/2-3-4-1999	5020937347
東京2-4-1	青戸	国土地理院	昭和58年編集		昭和59	RT/0・290/81/2-4-1	1124364022
			昭和58年編集	平成5年修正	平成6.7	RT/0・290/81/2-4-1-94	1128258547
			昭和58年編集	平成10年修正	平成11.10	T/0・290/81/2-4-1-1999	5020937418
東京2-4-2	亀戸	国土地理院	昭和58年編集		昭和59	RT/0・290/81/2-4-2	1124364031
			昭和58年編集	平成5年修正	平成6.12	RT/0・290/81/2-4-2-94	1128258556
			昭和58年編集	平成10年修正	平成11.10	T/0・290/81/2-4-2-1999	5020937463
東京2-4-3	上野	国土地理院	昭和58年編集		昭和59	RT/0・290/81/2-4-3	1124364040
			昭和58年編集	平成5年修正	平成6.7	RT/0・290/81/2-4-3-94	1128258609
			昭和58年編集	平成10年修正	平成11.9	T/0・290/81/2-4-3-1999	5020937409
東京2-4-4	日本橋	国土地理院	昭和58年編集		昭和59	RT/0・290/81/2-4-4	1124364050
			昭和58年編集	平成6年修正	平成6.7	RT/0・290/81/2-4-4-94	1128258618
			昭和58年編集	平成10年修正	平成11.9	T/0・290/81/2-4-4-1999	5020937454
東京3-1-3	浦安	国土地理院	昭和59年編集		昭和60	RT/0・290/81/3-1-3	1124364069
			昭和59年編集	平成6年修正	平成7.11	RT/0・290/81/3-1-3-95	1128258500
東京3-1-4	浦安南部	国土地理院	昭和59年編集	平成6年修正	平成7.11	RT/0・290/81/3-1-4-95	1128258510

1万分1地形図（1984-）

図番	図名	出版者	編集年	図歴	出版年	請求記号	資料コード
東京3-3-1	夢の島	国土地理院	昭和59年編集		昭和60	RT/0・290/81/3-3-1	1124364102
			昭和59年編集	平成6年修正	平成7.7	RT/0・290/81/3-3-1-95	1128258565
			昭和59年編集	平成11年修正	平成12.5	T/0・290/81/3-3-1-2000	5020937580
東京3-3-2	若洲	国土地理院	昭和59年編集		昭和60	RT/0・290/81/3-3-2	1124364078
			昭和59年編集	平成6年修正	平成7.7	RT/0・290/81/3-3-2-95	1128258574
			昭和59年編集	平成11年修正	平成12.6	T/0・290/81/3-3-2-2000	5020937632
東京3-3-3	新橋	国土地理院	昭和59年編集		昭和59	RT/0・290/81/3-3-3	1124364087
			昭和59年編集	平成6年修正 平成7年部分修正 (鉄道)	平成8.5	RT/0・290/81/3-3-3-96	1128258627
			昭和59年編集	平成11年修正	平成12.6	T/0・290/81/3-3-3-2000	5020937570
東京3-3-4	大井ふ頭	国土地理院	昭和59年編集		昭和60	RT/0・290/81/3-3-4	1124364096
			昭和59年編集	平成6年修正 平成7年部分修正 (鉄道)	平成8.2	RT/0・290/81/3-3-4-96	1128258636
			昭和59年編集	平成11年修正	平成12.7	T/0・290/81/3-3-4-2000	5020937623
東京3-4-3	羽田空港	国土地理院	昭和59年編集		昭和60	RT/0・290/81/3-4-3	1124364111
			昭和59年編集	平成6年修正	平成7.7	RT/0・290/81/3-4-3-95	1128258645
			昭和59年編集	平成11年修正	平成12.5	T/0・290/81/3-4-3-2000	5020937688
東京3-4-4	浮島	国土地理院	昭和59年編集		昭和60	RT/0・290/81/3-4-4	1124364120
			昭和59年編集	平成6年修正	平成7.12	RT/0・290/81/3-4-4-95	1128258654
			昭和59年編集	平成12年修正	平成13.10	T/0・290/81/3-4-4-2001	5020937712
東京6-1-1	川口	国土地理院	昭和62年編集	平成8年修正	平成9.3	RT/0・290/81/6-1-1-97	1128258663
東京6-1-2	赤羽	国土地理院	昭和58年編集		昭和59	RT/0・290/81/6-1-2	1124364130
			昭和58年編集	平成5年修正	平成6.7	RT/0・290/81/6-1-2-94	1128258672
			昭和58年編集	平成10年修正	平成11.8	T/0・290/81/6-1-2-1999	5020937338
東京6-1-3	戸田	国土地理院	昭和61年編集	平成8年修正	平成9.4	RT/0・290/81/6-1-3-97	1128258761
			昭和61年編集	平成8年修正 平成12年部分修正 (行政名)	平成13.5	T/0・290/81/6-1-3-2001	5020937294
東京6-1-4	高島平	国土地理院	昭和58年編集		昭和59	02/23E/9-3-6-1-4	1112940942
			昭和58年編集		昭和59	RT/0・290/81/6-1-4	1124364149
			昭和58年編集	平成5年修正	平成6.1	RT/0・290/81/6-1-4-94	1128258743
			昭和58年編集	平成10年修正	平成11.8	T/0・290/81/6-1-4-1999	5020937329
東京6-2-1	池袋	国土地理院	昭和58年編集		昭和59	RT/0・290/81/6-2-1	1124364158
			昭和58年編集	平成5年修正	平成6.7	RT/0・290/81/6-2-1-94	1128258681
			昭和58年編集	平成10年修正	平成11.8	T/0・290/81/6-2-1-1999	5020937392
東京6-2-2	新宿	国土地理院	昭和58年編集		昭和59	RT/0・290/81/6-2-2	1124364167
			昭和58年編集	平成5年修正	平成6.7	RT/0・290/81/6-2-2-94	1128258690
			昭和58年編集	平成10年修正	平成11.9	T/0・290/81/6-2-2-1999	5020937445

1万分1地形図（1984-）

図番	図名	出版者	編集年	図歴	出版年	請求記号	資料コード
東京6-2-3	練馬	国土地理院	昭和58年編集		昭和59	RT/0・290/81/6-2-3	1124364176
			昭和58年編集	平成5年修正 平成8年部分修正 (鉄道)	平成9.3	RT/0・290/81/6-2-3-97	1128258752
			昭和58年編集	平成10年修正	平成11.5	T/0・290/81/6-2-3-1999	5020937383
東京6-2-4	中野	国土地理院	昭和58年編集		昭和59	RT/0・290/81/6-2-4	1124364185
			昭和58年編集	平成5年修正	平成6.12	RT/0・290/81/6-2-4-94	1128258770
			昭和58年編集	平成10年修正	平成11.10	T/0・290/81/6-2-4-1999	5020937436
東京6-3-2	大泉学園	国土地理院	昭和62年編集	平成5年修正	平成6.1	RT/0・290/81/6-3-2-94	1128258814
			昭和62年編集	平成10年修正 平成14年部分修正 (行政名)	平成14.8	T/0・290/81/6-3-2-2002	5015248717
東京6-3-4	清瀬	国土地理院	昭和63年編集	平成5年修正	平成6.1	RT/0・290/81/6-3-4-94	1128258860
			昭和63年編集	平成10年修正 平成14年部分修正 (行政名)	平成14.12	T/0・290/81/6-3-4-2002	5015248726
東京6-4-1	石神井	国土地理院	昭和58年編集		昭和59	RT/0・290/81/6-4-1	1124364194
			昭和58年編集	平成5年修正 平成8年部分修正 (鉄道)	平成9.1	RT/0・290/81/6-4-1-97	1128258823
			昭和58年編集	平成10年修正 平成14年部分修正 (行政名)	平成14.1	T/0・290/81/6-4-1-2002	5015248762
東京6-4-2	吉祥寺	国土地理院	昭和58年編集		昭和59	RT/0・290/81/6-4-2	1124364200
			昭和58年編集	平成5年修正	平成6.1	RT/0・290/81/6-4-2-94	1128258832
			昭和58年編集	平成10年修正	平成11.10	T/0・290/81/6-4-2-1999	5020937427
東京6-4-3	田無	国土地理院	昭和58年編集		昭和59	RT/0・290/81/6-4-3	1124364210
			昭和58年編集	平成5年修正	平成6.12	RT/0・290/81/6-4-3-94	1128258879
			昭和58年編集	平成11年修正 平成14年部分修正 (行政名)	平成14.9	T/0・290/81/6-4-3-2002	5015248753
東京6-4-4	小金井	国土地理院	昭和58年編集		昭和59	RT/0・290/81/6-4-4	1124364229
			昭和58年編集	平成5年修正	平成6.12	RT/0・290/81/6-4-4-94	1128258888
			昭和58年編集	平成11年修正 平成14年部分修正 (行政名)	平成15.1	T/0・290/81/6-4-4-2003	5015248708
東京7-1-1	渋谷	国土地理院	昭和58年編集		昭和59	RT/0・290/81/7-1-1	1124364238
			昭和58年編集	平成6年修正	平成7.6	RT/0・290/81/7-1-1-95	1128074497
			昭和58年編集	平成6年修正	平成7.6	RT/0・290/81/7-1-1-95A	1128258707
			昭和58年編集	平成11年修正	平成12.7	T/0・290/81/7-1-1-2000	5020937561
東京7-1-2	品川	国土地理院	昭和58年編集		昭和59	RT/0・290/81/7-1-2	1124364247
			昭和58年編集	平成6年修正	平成7.3	RT/0・290/81/7-1-2-95	1128258716
			昭和58年編集	平成11年修正	平成12.7	T/0・290/81/7-1-2-2000	5020937614

1万分1地形図（1984-）

図番	図名	出版者	編集年	図歴	出版年	請求記号	資料コード
東京7-1-3	世田谷	国土地理院	昭和58年編集		昭和59	RT/0・290/81/7-1-3	1124364256
			昭和58年編集	平成6年修正	平成7.7	RT/0・290/81/7-1-3-95	1128258780
			昭和58年編集	平成11年修正	平成12.9	T/0・290/81/7-1-3-2000	5020937552
東京7-1-4	自由が丘	国土地理院	昭和59年編集		昭和60	RT/0・290/81/7-1-4	1124364265
			昭和59年編集	平成7年修正	平成8.1	RT/0・290/81/7-1-4-96	1128258799
			昭和59年編集	平成11年修正	平成12.9	T/0・290/81/7-1-4-2000	5020937605
東京7-2-1	蒲田	国土地理院	昭和59年編集		昭和60	RT/0・290/81/7-2-1	1124364274
			昭和59年編集	平成6年修正	平成7.8	RT/0・290/81/7-2-1-95	1128258725
			昭和59年編集	平成11年修正	平成12.9	T/0・290/81/7-2-1-2000	5020937679
東京7-2-2	川崎	国土地理院	昭和59年編集		昭和60	RT/0・290/81/7-2-2	1124364283
			昭和59年編集	平成7年修正	平成8.2	RT/0・290/81/7-2-2-96	1128258734
			昭和59年編集	平成12年修正	平成13.10	T/0・290/81/7-2-2-2001	5020937703
東京7-2-3	武蔵小杉	国土地理院	昭和59年編集		昭和60	RT/0・290/81/7-2-3	1124364292
			昭和59年編集	平成7年修正	平成8.1	RT/0・290/81/7-2-3-96	1128258805
			昭和59年編集	平成12年修正	平成13.11	T/0・290/81/7-2-3-2001	5020937660
東京7-2-4	鶴見	国土地理院	昭和59年編集	平成17年修正	平成19.3	T/0・290/81/7-2-4-2007	5020937697
東京7-3-1	成城	国土地理院	昭和59年編集		昭和60	RT/0・290/81/7-3-1	1124364309
			昭和59年編集	平成6年修正	平成7.8	RT/0・290/81/7-3-1-95	1128258841
			昭和59年編集	平成11年修正	平成12.8	T/0・290/81/7-3-1-2000	5020937543
東京7-3-2	溝口	国土地理院	昭和59年編集		昭和60	RT/0・290/81/7-3-2	1124364318
			昭和59年編集	平成7年修正	平成8.1	RT/0・290/81/7-3-2-96	1128258850
			昭和59年編集	平成12年修正	平成13.11	T/0・290/81/7-3-2-2001	5015248771
東京7-3-3	調布	国土地理院	昭和59年編集		昭和60	RT/0・290/81/7-3-3	1124364327
			昭和59年編集	平成6年修正	平成7.1	RT/0・290/81/7-3-3-95	1128258458
			昭和59年編集	平成11年修正	平成12.8	T/0・290/81/7-3-3-2000	5020937534
東京7-3-4	百合丘	国土地理院	昭和59年編集		昭和60	RT/0・290/81/7-3-4	1124364336
			昭和59年編集	平成6年修正	平成7.1	RT/0・290/81/7-3-4-95	1128258449
			昭和59年編集	平成11年修正	平成12.10	T/0・290/81/7-3-4-2000	5020937599
東京7-4-1	鷺沼	国土地理院	昭和59年編集	平成17年修正	平成19.3	T/0・290/81/7-4-1-2007	5020937650
東京7-4-3	荏田	国土地理院	昭和59年編集	平成6年修正	平成7.12	RT/0・290/81/7-4-3-95	1128258430
			昭和59年編集	平成12年修正	平成13.11	T/0・290/81/7-4-3-2001	5020937641
東京10-1-2	所沢	国土地理院	昭和63年編集	平成5年修正	平成6.12	RT/0・290/81/10-1-2-94	1128258420
			昭和63年編集	平成10年修正	平成11.7	T/0・290/81/10-1-2-1999	5020937310
東京10-2-1	小平	国土地理院	昭和61年編集		昭和61	RT/0・290/81/10-2-1	1124364345
			昭和61年編集	平成2年修正	平成3.7	RT/0・290/81/10-2-1-91	1128258411
			昭和61年編集	平成11年修正	平成13.1	T/0・290/81/10-2-1-2001	5015248744

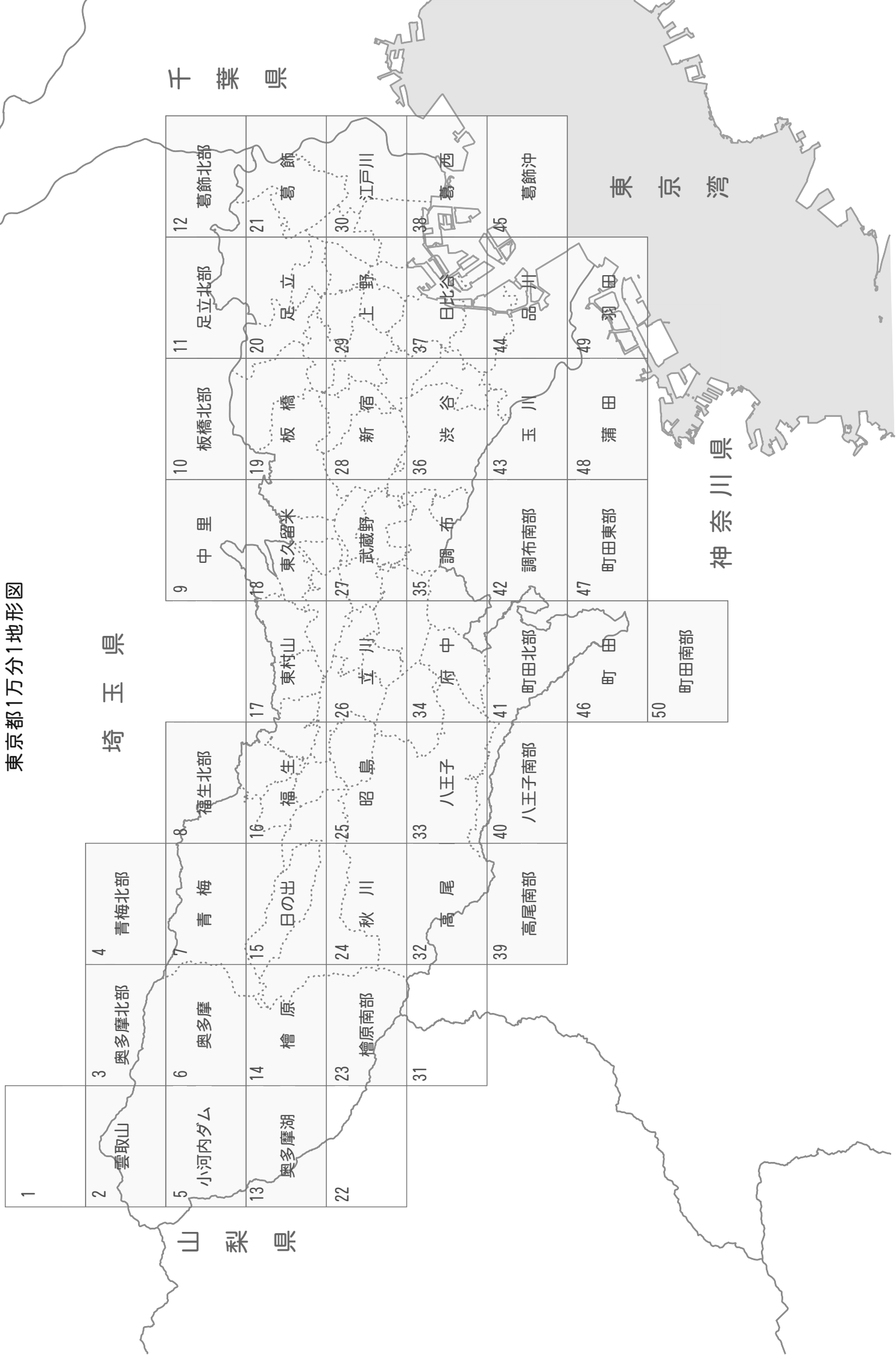
1万分1地形図 (1984-)

図番	図名	出版者	編集年	図歴	出版年	請求記号	資料コード
東京10-2-2	国分寺	国土地理院	昭和61年編集		昭和61	RT/0・290/81/10-2-2	1124364354
			昭和61年編集	平成2年修正	平成3.7	RT/0・290/81/10-2-2-91	1128258402
			昭和61年編集	平成11年修正	平成13.6	T/0・290/81/10-2-2-2001	5015248691
東京10-2-3	砂川	国土地理院	昭和61年編集		昭和61	RT/0・290/81/10-2-3	1124364363
			昭和61年編集	平成2年修正	平成3.7	RT/0・290/81/10-2-3-91	1128258396
			昭和61年編集	平成11年修正	平成13.4	T/0・290/81/10-2-3-2001	5015248735
東京10-2-4	立川	国土地理院	昭和61年編集		昭和61	RT/0・290/81/10-2-4	1124364372
			昭和61年編集	平成2年修正	平成3.7	RT/0・290/81/10-2-4-91	1128258387
			昭和61年編集	平成11年修正	平成12.11	T/0・290/81/10-2-4-2000	5015248815
東京11-1-1	府中	国土地理院	平成8年編集		平成9.6	T/0・290/81/11-1-1-1997	5015248806
東京11-1-3	豊田	国土地理院	平成8年編集		平成9.6	T/0・290/81/11-1-3-1997	5015248790
東京11-3-1	八王子	国土地理院	平成8年編集		平成9.6	T/0・290/81/11-3-1-1997	5015248780

その他

図番	図名	出版者	備考	出版年	請求記号	資料コード
記述なし	東京中心部	国土地理院	地図1枚 8色刷	平成2.11	20・23E/5090/1990	1112753636
記述なし	東京中心部	国土地理院	地図1枚 色刷 ホルダー入 地図は令和元年5月現在	令和1.10	T/290.3/5545/2019	7112399026

東京都1万分1地形図



東京都1万分1地形図

図番	図名	出版者	測図・測量年	図歴	出版年	請求記号	資料コード
東京都3	奥多摩北部	東京都都市計画協議会	昭和56年測量		昭和61.1	10・23E/5005/3-1986A	1170012351
東京都4	青梅北部	東京都都市計画協議会	昭和56年測量		昭和61.1	10・23E/5005/4-1986A	1170012360
東京都6	奥多摩	東京都都市計画協議会	昭和56年測量		昭和61.1	10・23E/5005/6-1986A	1170012370
東京都7	青梅	東京都都市計画協議会	昭和61年測量	昭和62年編図	[昭和62]	10・23E/5005/7-1987A	1170012389
東京都8	福生北部	東京都都市計画協議会	昭和61年測量	昭和62年編図	[昭和62]	10・23E/5005/8-1987A	1170012398
東京都9	中里	東京都都市計画協議会	昭和57年測量		昭和61.1	10・23E/5005/9-1986A	1170012404
東京都10	板橋北部	東京都都市計画協議会	昭和57年測量		昭和61.1	10・23E/5005/10-1986A	1170012413
東京都11	足立北部	東京都都市計画協議会	昭和58年測量		昭和61.1	10・23E/5005/11-1986A	1170012422
東京都12	葛飾北部	東京都都市計画協議会	昭和58年測量		昭和61.1	10・23E/5005/12-1986A	1170012431
東京都14	檜原	東京都都市計画協議会	昭和56年測量		昭和61.1	10・23E/5005/14-1986A	1170012440
東京都15	日の出	東京都都市計画協議会	昭和61年測量	昭和62年編図	[昭和62]	10・23E/5005/15-1987A	1170012450
東京都16	福生	東京都都市計画協議会	昭和55・56・57年測量		昭和63.7	10・23E/5005/16-1988A	1170012469
東京都17	東村山	東京都都市計画協議会	昭和57年測量		昭和63.11	10・23E/5005/17-1988A	1170012478
東京都18	東久留米	東京都都市計画協議会	昭和57年測量		[昭和57]	10・23E/5005/18-1982A	1170012487
東京都19	板橋	東京都都市計画協議会	昭和57年測量		昭和61.1	10・23E/5005/19-1986A	1170012496
東京都20	足立	東京都都市計画協議会	昭和58年測量		昭和61.1	10・23E/5005/20-1986A	1170012502
東京都21	葛飾	東京都都市計画協議会	昭和58年測量		昭和63.1	10・23E/5005/21-1988A	1170012511
東京都23	檜原南部	東京都都市計画協議会	昭和56年測量		昭和61.1	10・23E/5005/23-1986A	1170012520
東京都24	秋川	東京都都市計画協議会	昭和60・61年測量	昭和62年編図	平成3.1	10・23E/5005/24-1991A	1170012530
東京都25	昭島	東京都都市計画協議会	昭和60・62・平成元年測量	昭和62年編図	平成3.11	10・23E/5005/25-1991A	1170012549
東京都26	立川	東京都都市計画協議会	昭和60・62・平成元年測量		平成4.3	10・23E/5005/26-1992A	1170012558
東京都27	武蔵野	東京都都市計画協議会	昭和62・63・平成元年測量	平成元年編図	平成2.12	10・23E/5005/27-1990A	1170012567
東京都28	新宿	東京都都市計画協議会	昭和62・63年測量	昭和63年編図	平成2.6	10・23E/5005/28-1990A	1170012576
東京都29	上野	東京都都市計画協議会	昭和58年測量		昭和61.1	10・23E/5005/29-1986A	1170012585
東京都30	江戸川	東京都都市計画協議会	昭和58年測量		昭和61.1	10・23E/5005/30-1986A	1170012594
東京都32	高尾	東京都都市計画協議会	昭和61・62・平成2年測量	平成2年編図	平成4.1	10・23E/5005/32-1992A	1170012600
東京都33	八王子	東京都都市計画協議会	平成2年測量	平成2年編図	平成4.1	10・23E/5005/33-1992A	1170012610
東京都34	府中	東京都都市計画協議会	昭和60・平成元年測量	平成元年編図	平成3.1	10・23E/5005/34-1991A	1170012629
東京都35	調布	東京都都市計画協議会	昭和63・平成元年測量	平成元年編図	平成3.1	10・23E/5005/35-1991A	1170012638
東京都36	渋谷	東京都都市計画協議会	昭和59・63年測量	昭和63年編図	平成元.5	10・23E/5005/36-1989A	1170012647
東京都37	日比谷	東京都都市計画協議会	昭和59・63年測量	昭和63年編図	平成元.5	10・23E/5005/37-1989A	1170012656

東京都1万分1地形図

図番	図名	出版者	測図・測量年	図歴	出版年	請求記号	資料コード
東京都38	葛西	東京都都市 計画協議会	昭和58・59年測 量		昭和61.1	10・23E/5005/38-1986A	1170012665
東京都39	高尾南部	東京都都市 計画協議会	昭和60・61年測 量	昭和62年編図	[昭和62]	10・23E/5005/39-1987A	1170012674
東京都40	八王子南部	東京都都市 計画協議会	昭和60年測量	昭和62年編図	平成3.1	10・23E/5005/40-1991A	1170012683
東京都41	町田北部	東京都都市 計画協議会	昭和60年測量	昭和62年編図	平成4.3	10・23E/5005/41-1992A	1170012692
東京都42	調布南部	東京都都市 計画協議会	昭和59・60年測 量	昭和62年編図	平成元.1	10・23E/5005/42-1989A	1170012709
東京都43	玉川	東京都都市 計画協議会	昭和59年測量		平成元.8	10・23E/5005/43-1989A	1170012718
東京都44	品川	東京都都市 計画協議会	昭和59年測量		平成2.3	10・23E/5005/44-1990A	1170012727
東京都45	葛西沖	東京都都市 計画協議会	昭和59年測量		昭和61.1	10・23E/5005/45-1986A	1170012736
東京都46	町田	東京都都市 計画協議会	平成2年測量	平成2年編図	平成4.1	10・23E/5005/46-1992A	1170012745
東京都47	町田東部	東京都都市 計画協議会	昭和55年測量		昭和61.1	10・23E/5005/47-1986A	1170012754
東京都48	蒲田	東京都都市 計画協議会	昭和59年測量		昭和61.1	10・23E/5005/48-1986A	1170012763
東京都49	羽田	東京都都市 計画協議会	昭和59年測量		[昭和59]	10・23E/5005/49-1984A	1170012772
東京都50	町田南部	東京都都市 計画協議会	昭和55年測量		昭和61.1	10・23E/5005/50-1986A	1170012781

5 千 分 1 地 形 图

5千分1地形図

①5千分1東京測量図（明治16～17測量 明治20年刊 参謀本部陸軍部測量局 全9枚）

i

書名	巻号	出版者	出版年	備考/内容	請求記号	資料コード
[東京市5千分1地図]	第1-9号	参謀本部 陸軍部測量局	明治20.8	地図9枚 合本製本 明治16,17年測量,明治19年製版 内容:東京北東部 浅草及下谷.東京東部 深川及日本橋.東京南東部 石川島.東京北部 本郷及小石川. 東京中部 皇城.東京南部 築地及芝.東京北西部牛込及小日向.東京西部 麹町四谷及赤坂.東京南西部 赤坂及麻布	RT/0・290/3024/	1124270946

ii

書名	巻号	出版者	出版年	備考/内容	請求記号	資料コード
東京五千分之一 東京北東部	復刻古地図 5-30	人文社	[19--]	「東京北東部浅草及下谷」(明治17年測量 明治19年製版 明治20年出版 第1号)の復刻	T/290.3/5025/5-30	5004649709
東京五千分之一 東京東部	復刻古地図 5-31	人文社	[19--]	「東京東部深川及日本橋」(明治17年測量 明治19年製版 明治20年出版 第2号)の復刻	T/290.3/5025/5-31	5004649736
東京五千分之一 東京南東部	復刻古地図 5-32	人文社	[19--]	「東京南東部石川島」(明治16年測量 明治19年製版 明治20年出版 第3号)の復刻	T/290.3/5025/5-32	5004649763
東京五千分之一 東京北部	復刻古地図 5-33	人文社	[19--]	「東京北部本郷及小石川」(明治16年測量 明治19年製版 明治20年出版 第4号)の復刻	T/290.3/5025/5-33	5004649772
東京五千分之一 東京中部	復刻古地図 5-34	人文社	[19--]	「東京中部皇城」(明治16年測量 明治19年製版 明治20年刊 第5号)の復刻	T/290.3/5025/5-34	5004649781
東京五千分之一 東京南部	復刻古地図 5-35	人文社	[19--]	「東京南部築地及芝」(明治17年測量 明治19年製版 明治20年刊 第6号)の復刻	T/290.3/5025/5-35	5004649790
東京五千分之一 東京北西部	復刻古地図 5-36	人文社	[19--]	「東京北西部牛込及小日向」(明治16年測量 明治19年製版 明治20年刊 第7号)の復刻	T/290.3/5025/5-36	5004649816
東京五千分之一 東京西部	復刻古地図 5-37	人文社	[19--]	「東京西部麹町四谷及赤坂」(明治17年測量 明治19年製版 明治20年刊 第8号)の復刻	T/290.3/5025/5-37	5004649870
東京五千分之一 東京南西部	復刻古地図 5-38	人文社	[19--]	「東京南西部赤坂及麻布」(明治16年測量 明治18年製版 明治20年刊 第9号)の復刻	T/290.3/5025/5-38	5004649997

iii

書名	巻号	出版者	出版年	備考/内容	請求記号	資料コード
[東京五千分一図] 第1号東京北東部		[出版者不明]	[19--]	内容:浅草及下谷(参謀本部陸軍部測量局明治17年測量明治19年製版)	T/290.3/5163/1	5003248779
					T/290.3/5163/1	5003626782
[東京五千分一図] 第2号東京東部		[出版者不明]	[19--]	参謀本部陸軍部測量局 明治17年測量 明治19年製版の複製	T/290.3/5163/2	5003248170
					T/290.3/5163/2	5003627270
[東京五千分一図] 第3号東京南東部		[出版者不明]	[19--]	参謀本部陸軍部測量局 明治17年測量 明治19年製版の複製	T/290.3/5163/3	5003627494
					T/290.3/5163/3	5003246890
[東京五千分一図] 第4号東京北部		[出版者不明]	[19--]	参謀本部陸軍部測量局 明治17年測量 明治19年製版の複製	T/290.3/5163/4	5003248830
					T/290.3/5163/4	5003627832
[東京五千分一図] 第5号東京中部		[出版者不明]	[19--]	内容:皇城(参謀本部陸軍部測量局 明治16年測量 明治19年製版)	T/290.3/5163/5	5003250712
					T/290.3/5163/5	5003629630
[東京五千分一図] 第6号東京南部		[出版者不明]	[19--]	内容:築地及芝(参謀本部陸軍部測量局 明治17年測量明治19年製版)	T/290.3/5163/6	5003250721
					T/290.3/5163/6	5003629757
[東京五千分一図] 第7号東京北西部		[出版者不明]	[19--]	内容:牛込及小日向(参謀本部陸軍部測量局 明治16年測量明治19年製版)	T/290.3/5163/7	5003247860
					T/290.3/5163/7	5003629980
[東京五千分一図] 第8号東京西部		[出版者不明]	[19--]	内容:麹町四谷及赤坂(参謀本部陸軍部測量局 明治17年測量明治19年製版 明治20年刊)	T/290.3/5163/8	5003248741
					T/290.3/5163/8	5003630364
[東京五千分一図] 第9号東京南西部		[出版者不明]	[19--]	参謀本部陸軍部測量局 明治16年測量 明治18年製版の複製	T/290.3/5163/9	5003247996
					T/290.3/5163/9	5003630598

5千分1地形図

iv

書名	巻号	出版者	出版年	備考/内容	請求記号	資料コード
5千分1東京図測量原図		日本地図センター	明治17	地図36枚 明治19-20年出版銅版図9枚の測量原図(建設省国土地理院所蔵)の複製 色刷 合本製本	DT/0・290/83/	1124421049
五千分一東京図測量原図		日本地図センター	平成23.3	明治19-20年、参謀本部陸軍部測量局刊の五千分一図の測量原図(建設省国土地理院所蔵)の複製(カラー)、および同一地域を対象とした内務省地理局刊「東京実測全図」も収録(白黒)	DRT/290.3/5398/2011	7100496125

v

書名	巻号	出版者	出版年	備考/内容	請求記号	資料コード
明治前期測量中央官衙街2000分1彩色地図		日本地図センター	平成8.1	地図12枚 「五千分の一東京図測量原図」の拡大複製	DRT/0・290/3058/	1127295671

②五千分1東京実測図(明治18~20年測量明治19~21年刊内務省地理局全15枚)

i

書名	巻号	出版者	出版年	備考/内容	請求記号	資料コード
東京五千分実測図		大日本測量資料調査部	[昭和43]	明治20年測図 地図15枚合本製本 明治19-21年刊の複製	DT/0・290/56/	1124420918

ii

書名	巻号	出版者	出版年	備考/内容	請求記号	資料コード
[東京実測全図]	1幀	大日本測量資料調査部	[19--]	内務省地理局 明治21年刊の複製	T/290.3/5164/1	5003733067
[東京実測全図]	2幀	大日本測量資料調査部	[19--]	内務省地理局 明治20年刊の複製	T/290.3/5164/2	5003733352
[東京実測全図]	2幀2	大日本測量資料調査部	[19--]	内務省地理局 明治21年刊の複製	T/290.3/5164/2-2	5003733773
[東京実測全図]	3幀	大日本測量資料調査部	[19--]	内務省地理局 明治19年刊の複製	T/290.3/5164/3	5003734144
[東京実測全図]	3幀ノ2	大日本測量資料調査部	[19--]	内務省地理局 明治21年刊の複製	T/290.3/5164/3-2	5003734331
[東京実測全図]	4幀	大日本測量資料調査部	[19--]	内務省地理局 明治21年刊の複製	T/290.3/5164/4	5003734458
[東京実測全図]	4幀ノ2	大日本測量資料調査部	[19--]	内務省地理局 明治21年刊の複製	T/290.3/5164/4-2	5003734485
[東京実測全図]	4幀ノ3	大日本測量資料調査部	[19--]	内務省地理局 明治21年刊の複製	T/290.3/5164/4-3	5003734494
[東京実測全図]	5幀	大日本測量資料調査部	[19--]	内務省地理局 明治21年刊の複製	T/290.3/5164/5	5003734538
[東京実測全図]	5幀ノ2	大日本測量資料調査部	[19--]	内務省地理局 明治21年刊の複製	T/290.3/5164/5-2	5003734609
[東京実測全図]	6幀	大日本測量資料調査部	[19--]	内務省地理局 明治19年刊の複製	T/290.3/5164/6	5003734897
[東京実測全図]	6幀ノ2	大日本測量資料調査部	[19--]	内務省地理局 明治21年刊の複製	T/290.3/5164/6-2	5003734959
[東京実測全図]	7幀	大日本測量資料調査部	[19--]	内務省地理局 明治19年刊の複製	T/290.3/5164/7	5003735099
[東京実測全図]	7幀ノ2	大日本測量資料調査部	[19--]	内務省地理局 明治21年刊の複製	T/290.3/5164/7-2	5003735132
[東京実測全図]	7幀3	大日本測量資料調査部		内務省地理局 明治21年刊の複製	T/290.3/5164/7-3	5003735240

iii

書名	巻号	出版者	出版年	備考/内容	請求記号	資料コード
明治20年内務省実測東京5千分1		人文社	昭和44.2	地図15枚 「東京実測図」(内務省地理局編)の複製	DT/0・290/3044/	1127747635

5千分1地形図

③ 5千分1東京実測図 (②の改訂再販明治28東京市区改正委員会)

i

書名	巻号	出版者	出版年	備考/内容	請求記号	資料コード
東京区分図		[東京市区改正委員会]	[明治28]	地図47帖 東京実測図(内務省地理局明治19-21年刊)の訂正再版 15枚で発行されたものを、切断して折本に貼込んだもの 欠:4幀の3の下半分,7幀の2の右下部分,7幀の3の右半分	DRT/0・290/53/	1124438270

ii

書名	巻号	出版者	出版年	備考/内容	請求記号	資料コード
東京實測圖	3幀ノ2	東京市區改正委員	明治28.11	訂正再版	T/290.3/5096/3-2	5003618501

④

書名	巻号	出版者	出版年	備考/内容	請求記号	資料コード
[五千分之一東京市地図]	第1図	内山模型製図社	昭和4.3	内容:浅草区(一部) 下谷区(一部)	DT/0・290/3089/1	1128746249
[五千分之一東京市地図]	第2図	内山模型製図社	昭和4.3	内容:本所区(一部) 浅草区(一部) 下谷区(一部)	DT/0・290/3089/2	1128746258
[五千分之一東京市地図]	第3図	内山模型製図社	昭和4.3	内容:本所区(一部) 深川区(一部) 日本橋区(一部) 浅草区(一部)	DT/0・290/3089/3	1128746267
[五千分之一東京市地図]	第4図	内山模型製図社	昭和4.3	内容:深川区(一部) 京橋区(一部)	DT/0・290/3089/4	1128746276
[五千分之一東京市地図]	第5図	内山模型製図社	昭和4.3	内容:深川区(一部)	DT/0・290/3089/5	1128746285
[五千分之一東京市地図]	第6図	内山模型製図社	昭和4.3	内容:本郷区(一部) 下谷区(一部) 小石川区(一部)	DT/0・290/3089/6	1128746294
[五千分之一東京市地図]	第7図	内山模型製図社	昭和4.3	内容:下谷区(一部) 本郷区(一部) 小石川区(一部) 浅草区(一部) 神田区(一部) 麹町区(一部) 牛込区(一部)	DT/0・290/3089/7	1128746300
[五千分之一東京市地図]	第8図	内山模型製図社	昭和4.3	内容:麹町区(一部) 神田区(一部) 日本橋区(一部)	DT/0・290/3089/8	1128746310
[五千分之一東京市地図]	第9図	内山模型製図社	昭和4.3		DT/0・290/3089/9	1128746329
[五千分之一東京市地図]	第10図	内山模型製図社	昭和4.3	内容:芝区(一部) 京橋区(一部) 麻布区(一部)	DT/0・290/3089/10	1128746338
[五千分之一東京市地図]	第11図	内山模型製図社	昭和4.3	内容:芝区(一部)	DT/0・290/3089/11	1128746347
[五千分之一東京市地図]	第12図	内山模型製図社	昭和4.3	内容:小石川区(一部)	DT/0・290/3089/12	1128746356
[五千分之一東京市地図]	第13図	内山模型製図社	昭和4.3	内容:小石川区(一部) 牛込区(一部)	DT/0・290/3089/13	1128746365
[五千分之一東京市地図]	第14図	内山模型製図社	昭和4.3	内容:牛込区(一部) 麹町区(一部) 四谷区(一部)	DT/0・290/3089/14	1128746374
[五千分之一東京市地図]	第15図	内山模型製図社	昭和4.3	内容:赤坂区(一部) 麻布区(一部) 麹町区(一部) 四谷区(一部)	DT/0・290/3089/15	1128746383
[五千分之一東京市地図]	第16図	内山模型製図社	昭和4.3	内容:麻布区(一部) 芝区(一部)	DT/0・290/3089/16	1128746392
[五千分之一東京市地図]	第17図	内山模型製図社	昭和4.3	内容:芝区(一部)	DT/0・290/3089/17	1128746409

5千分1地形図

⑤

書名	巻号	出版者	出版年	備考/内容	請求記号	資料コード
東京戦災白地図	1千住	之潮	平成17.8	戦災復興院 昭和21年12月仮製版の複製	T/290.3/5219/1	5011890770
東京戦災白地図	2向島	之潮	平成17.8	戦災復興院 昭和21年12月仮製版の複製	T/290.3/5219/2	5011890804
東京戦災白地図	3深川	之潮	平成17.8	戦災復興院 昭和21年12月仮製版の複製	T/290.3/5219/3	5011891211
東京戦災白地図	4洲崎	之潮	平成17.8	戦災復興院 昭和21年12月仮製版の複製	T/290.3/5219/4	5011891230
東京戦災白地図	5三河島	之潮	平成17.8	戦災復興院 昭和21年12月仮製版の複製	T/290.3/5219/5	5011891249
東京戦災白地図	6上野	之潮	平成17.8	戦災復興院 昭和21年12月仮製版の複製	T/290.3/5219/6	5011891267
東京戦災白地図	7日本橋	之潮	平成17.8	戦災復興院 昭和21年12月仮製版の複製	T/290.3/5219/7	5011891285
東京戦災白地図	8新橋	之潮	平成17.8	戦災復興院 昭和21年12月仮製版の複製	T/290.3/5219/8	5011891310
東京戦災白地図	9品川臺場	之潮	平成17.8	戦災復興院 昭和21年12月仮製版の複製	T/290.3/5219/9	5011891347
東京戦災白地図	10六守	之潮	平成17.8	戦災復興院 昭和21年12月仮製版の複製	T/290.3/5219/10	5011891365
東京戦災白地図	11赤羽	之潮	平成17.8	戦災復興院 昭和21年12月仮製版の複製	T/290.3/5219/11	5011891383
東京戦災白地図	12王子	之潮	平成17.8	戦災復興院 昭和21年12月仮製版の複製	T/290.3/5219/12	5011891392
東京戦災白地図	13早稻田	之潮	平成17.8	戦災復興院 昭和21年12月仮製版の複製	T/290.3/5219/13	5011891436
東京戦災白地図	14四谷	之潮	平成17.8	戦災復興院 昭和21年12月仮製版の複製	T/290.3/5219/14	5011891445
東京戦災白地図	15三田	之潮	平成17.8	戦災復興院 昭和21年12月仮製版の複製	T/290.3/5219/15	5011891463
東京戦災白地図	16品川	之潮	平成17.8	戦災復興院 昭和21年12月仮製版の複製	T/290.3/5219/16	5011891481
東京戦災白地図	17大森	之潮	平成17.8	戦災復興院 昭和21年12月仮製版の複製	T/290.3/5219/17	5011891507
東京戦災白地図	18蒲田	之潮	平成17.8	戦災復興院 昭和21年12月仮製版の複製	T/290.3/5219/18	5011891525
東京戦災白地図	19新井	之潮	平成17.8	戦災復興院 昭和21年12月仮製版の複製	T/290.3/5219/19	5011891552
東京戦災白地図	20中野	之潮	平成17.8	戦災復興院 昭和21年12月仮製版の複製	T/290.3/5219/20	5011891570
東京戦災白地図	21世田谷	之潮	平成17.8	戦災復興院 昭和21年12月仮製版の複製	T/290.3/5219/21	5011891605
東京戦災白地図	22碑文谷	之潮	平成17.8	戦災復興院 昭和21年12月仮製版の複製	T/290.3/5219/22	5011891632
東京戦災白地図	23田園調布	之潮	平成17.8	戦災復興院 昭和21年12月仮製版の複製	T/290.3/5219/23	5011891641
東京戦災白地図	24矢口	之潮	平成17.8	戦災復興院 昭和21年12月仮製版の複製	T/290.3/5219/24	5011891650
東京戦災白地図	25荻窪	之潮	平成17.8	戦災復興院 昭和21年12月仮製版の複製	T/290.3/5219/25	5011891679
東京戦災白地図	26上高井戸	之潮	平成17.8	戦災復興院 昭和21年12月仮製版の複製	T/290.3/5219/26	5011891697
東京戦災白地図	27經堂	之潮	平成17.8	戦災復興院 昭和21年12月仮製版の複製	T/290.3/5219/27	5011891712
東京戦災白地図	28二子	之潮	平成17.8	戦災復興院 昭和21年12月仮製版の複製	T/290.3/5219/28	5011891730
東京戦災白地図	29溝口	之潮	平成17.8	戦災復興院 昭和21年12月仮製版の複製	T/290.3/5219/29	5011891740
東京戦災白地図	30吉祥寺	之潮	平成17.8	戦災復興院 昭和21年12月仮製版の複製	T/290.3/5219/30	5011891759
東京戦災白地図	31井之頭	之潮	平成17.8	戦災復興院 昭和21年12月仮製版の複製	T/290.3/5219/31	5011891777
東京戦災白地図	32成城	之潮	平成17.8	戦災復興院 昭和21年12月仮製版の複製	T/290.3/5219/32	5011891795
東京戦災白地図	33登戸	之潮	平成17.8	戦災復興院 昭和21年12月仮製版の複製	T/290.3/5219/33	5011891801

3 千 分 1 地 形 图

3千分1地形図

図番	図名	名称	出版者	測図・測量年	図歴	出版年	請求記号	資料コード
青梅4号	黒沢	三千分一地形図	東京都都市 計画協議会	昭和34年測図	昭和44年3月修正	昭和44	T/290.3/5027/8-4	5005385383
青梅5号	南小曾木	三千分一地形図	東京都都市 計画協議会	昭和33年測図	昭和43年3月修正	昭和43	T/290.3/5027/8-5	5005374951
青梅7号	青梅	三千分一地形図	東京都都市 計画協議会	昭和34測図	昭和44年3月修正	昭和44	T/290.3/5027/8-7	5005385015
青梅8号	東青梅	三千分一地形図	東京都都市 計画協議会	昭和34年測図	昭和44年3月修正	昭和44	T/290.3/5027/8-8	5005384902
福生2号	河辺	三千分一地形図	東京都都市 計画協議会	昭和34年測図	昭和44年3月修正	昭和44	T/290.3/5027/18-2	5005385294
福生6号	羽村	三千分一地形図	東京都都市 計画協議会	昭和33年3月測図	昭和43年3月修正	昭和44	T/290.3/5027/18-6	5005385507
福生9号	福生	三千分一地形図	東京都都市 計画協議会	昭和33年3月測図	昭和44年3月修正	昭和44	T/290.3/5027/18-9	5005382757
石神井4号	下保谷	三千分一地形図	東京都都市 計画協議会	昭和32年測図	昭和42年3月修正 昭和44年3月修正	昭和44	T/290.3/5027/21-4	5005379608
秋留5号	戸吹	三千分一地形図	東京都都市 計画協議会	昭和33年測図	昭和43年3月修正	昭和44	T/290.3/5027/28-5	5005381615
小金井5号	国分寺	三千分一地形図	東京都都市 計画協議会	昭和35年測図	昭和42年3月修正 昭和44年2月修正	昭和44	T/290.3/5027/30-5	5005379063
小金井6号	小金井	三千分一地形図	東京都都市 計画協議会	昭和35年測図	昭和42年3月修正 昭和44年3月修正	昭和44	T/290.3/5027/30-6	5005379199
小金井8号	山谷	三千分一地形図	東京都都市 計画協議会	昭和33年測図	昭和43年3月修正	昭和43	T/290.3/5027/30-8	5005382390
小金井9号	多磨墓地	三千分一地形図	東京都都市 計画協議会	昭和35年測図	昭和43年3月修正	昭和43	T/290.3/5027/30-9	5005381740
吉祥寺7号	三鷹	三千分一地形図	東京都都市 計画協議会	昭和35年1月測図	昭和43年3月修正	昭和43	T/290.3/5027/31-7	5005384125
八王子西部2号	元八王子	三千分一地形図	東京都都市 計画協議会	昭和33年測図	昭和43年3月修正	昭和43	T/290.3/5027/37-2	5005374906
八王子西部5号	多摩御陵	三千分一地形図	東京都都市 計画協議会	昭和33年測図	昭和43年3月修正	昭和43	T/290.3/5027/37-5	5005381689
八王子西部6号	八王子西南部	三千分一地形図	東京都都市 計画協議会	昭和33年測図	昭和43年3月修正	昭和43	T/290.3/5027/37-6	5005374399
八王子西部8号	狭間町	三千分一地形図	東京都都市 計画協議会	昭和33年測図	昭和43年3月修正	昭和44	T/290.3/5027/37-8	5005374675
八王子西部9号	小比企	三千分一地形図	東京都都市 計画協議会	昭和33年測図	昭和43年3月修正	昭和43	T/290.3/5027/37-9	5005374610
八王子東部1号	八王子東北部	三千分一地形図	東京都都市 計画協議会	昭和33年測図	昭和43年3月修正	昭和43	T/290.3/5027/38-1	5005374817
八王子東部2号	日野西部	三千分一地形図	東京都都市 計画協議会	昭和32年測図	昭和43年3月修正	昭和43	T/290.3/5027/38-2	5005381099
八王子東部4号	八王子東南部	三千分一地形図	東京都都市 計画協議会	昭和33年測図	昭和43年3月修正	昭和43	T/290.3/5027/38-4	5005374352
八王子5号	豊田	三千分一地形図	東京都都市 計画協議会	昭和32年測図	昭和43年3月修正	昭和43	T/290.3/5027/38-5	5005381150
八王子6号	百草	三千分一地形図	東京都都市 計画協議会	昭和33年測図	昭和43年3月修正	昭和43	T/290.3/5027/38-6	5005380995
八王子東部7号	片倉	三千分一地形図	東京都都市 計画協議会	昭和32年測図	昭和43年3月修正	昭和43	T/290.3/5027/38-7	5005374236
八王子8号	殿谷戸	三千分一地形図	東京都都市 計画協議会	昭和32年測図	昭和43年3月修正	昭和43	T/290.3/5027/38-8	5005373918
八王子9号	堰場	三千分一地形図	東京都都市 計画協議会	昭和33年測図	昭和43年3月修正	昭和43	T/290.3/5027/38-9	5005373800
八王子9号	図師	三千分一地形図	東京都都市 計画協議会	昭和30年測図	昭和43年3月修正	昭和43	T/290.3/5027/46-9	5005382523
府中4号	中河原	三千分一地形図	東京都都市 計画協議会	昭和31年測図	昭和43年3月修正	昭和43	T/290.3/5027/39-4	5005380879
府中5号	是政	三千分一地形図	東京都都市 計画協議会	昭和31年測図	昭和43年3月修正	昭和43	T/290.3/5027/39-5	5005381393

3千分1地形図

図番	図名	名称	出版者	測図・測量年	図歴	出版年	請求記号	資料コード
府中7号	乞田	三千分一地形図	東京都都市計画協議会	昭和33年測図	昭和43年3月修正	昭和43	T/290.3/5027/39-7	5005381508
府中8号	坂浜	三千分一地形図	東京都都市計画協議会	昭和33年測図	昭和43年3月修正	昭和43	T/290.3/5027/39-8	5005381320
府中9号	東長沼	三千分一地形図	東京都都市計画協議会	昭和33年測図	昭和43年3月修正	昭和43	T/290.3/5027/39-9	5005381230
相原3号	七国峠	三千分一地形図	東京都都市計画協議会	昭和33年測図	昭和43年3月修正	昭和43	T/290.3/5027/45-3	5005380313
図師1号	御殿峠	三千分一地形図	東京都都市計画協議会	昭和32年測図	昭和43年3月修正	昭和43	T/290.3/5027/46-1	5005374058
図師4号	小山西部	三千分一地形図	東京都都市計画協議会	昭和33年測図	昭和43年3月修正	昭和43	T/290.3/5027/46-4	5005380108
鶴川2号	平尾	三千分一地形図	東京都都市計画協議会	昭和30年測図	昭和43年3月修正	昭和43	T/290.3/5027/47-2	5005382247
鶴川4号	小野路	三千分一地形図	東京都都市計画協議会	昭和33年測図	昭和43年3月修正	昭和43	T/290.3/5027/47-4	5005379958
鶴川7号	金井	三千分一地形図	東京都都市計画協議会	昭和33年測図	昭和43年3月修正	昭和43	T/290.3/5027/47-7	5005382102
鶴川8号	鶴川	三千分一地形図	東京都都市計画協議会	昭和32年測図	昭和42年3月修正 昭和44年3月修正	昭和43	T/290.3/5027/47-8	5005379733
町田1号	本町田	三千分一地形図	東京都都市計画協議会	昭和33年測図	昭和43年3月修正	昭和43	T/290.3/5027/52-1	5005379831
5号ノ4	袋	[東京三千分一図]	日本地形社	昭和15年7月測図	昭和22年7月補修	昭和22.9	T/290.3/5213/5-4	5011513845
5号ノ5	岩淵	[東京三千分一図]	日本地形社	昭和8年10月測図	昭和22年7月補修	昭和22.9	T/290.3/5213/5-5	5011513916
5号ノ6	志茂	[東京三千分一図]	日本地形社	昭和15年12月測図	昭和22年7月補修	昭和22.9	T/290.3/5213/5-6	5011513925
5号ノ7	赤羽	[東京三千分一図]	日本地形社	昭和15年6月測図	昭和22年7月補修	昭和22.9	T/290.3/5213/5-7	5011513934
5号ノ8	稻付	[東京三千分一図]	日本地形社	昭和15年8月測図	昭和22年7月補修	昭和22.9	T/290.3/5213/5-8	5011513943
5号ノ9	南鹿濱	[東京三千分一図]	日本地形社	昭和15年12月測図	昭和22年7月補修	昭和22.9	T/290.3/5213/5-9	5011513952
12号ノ1	清水	[東京三千分一図]	日本地形社	昭和7年8月測図	昭和22年7月補修	昭和22.9	T/290.3/5213/12-1	5011513961
12号ノ2	上十條	[東京三千分一図]	日本地形社	昭和7年7月測図	昭和22年7月補修	昭和22.9	T/290.3/5213/12-2	5011513980
12号ノ3	豊島	[東京三千分一図]	日本地形社	昭和7年4月測図	昭和22年7月補修	昭和22.9	T/290.3/5213/12-3	5011513999
12号ノ4	板橋	[東京三千分一図]	日本地形社	昭和7年4月測図	昭和22年7月補修	昭和22.9	T/290.3/5213/12-4	5012032721
12号ノ5	下十條	[東京三千分一図]	日本地形社	大正11年7月測量	昭和22年7月補修	昭和22.9	T/290.3/5213/12-5	5011513854
12号ノ6	王子	[東京三千分一図]	日本地形社	大正11年4月測図	昭和22年7月補修	昭和22.9	T/290.3/5213/12-6	5011513863
12号ノ7	板橋南部	[東京三千分一図]	日本地形社	大正11年6月測図	昭和22年7月補修	昭和22.9	T/290.3/5213/12-7	5012032730
12号ノ8	西巢鴨北部	[東京三千分一図]	日本地形社	大正11年年7月測	昭和22年7月補修	昭和22.9	T/290.3/5213/12-8	5011513872
12号ノ9	西ヶ原	[東京三千分一図]	日本地形社	大正11年4月測図	昭和22年7月補修	昭和22.9	T/290.3/5213/12-9	5011513881
13号ノ7	田端	[東京三千分一図]	日本地形社	昭和7年7月測図	昭和22年7月補修	昭和22.9	T/290.3/5213/13-7	5011513890
13号ノ7	田端	[東京三千分一図]	日本地形社	昭和7年7月測図	昭和22年7月補修	昭和22.9	T/290.3/5213/13-7	5011514000
13号ノ8	三河島	[東京三千分一図]	日本地形社	昭和7年9月測図	昭和22年7月補修	昭和22.9	T/290.3/5213/13-8	5011513907
13号ノ8	三河島	[東京三千分一図]	日本地形社	昭和7年9月測図	昭和22年7月補修	昭和22.9	T/290.3/5213/13-8	5011514010
13号ノ9	千住大橋	[東京三千分一図]	日本地形社	大正11年7月	昭和22年7月補修	昭和22.9	T/290.3/5213/13-9	5011514029
17号ノ3	中村	[東京三千分一図]	日本地形社	昭和16年3月測図	昭和22年7月補修	昭和22.9	T/290.3/5213/17-3	5011514074
18号ノ4	野方	[東京三千分一図]	日本地形社	昭和10年1月測図	昭和22年7月補修	昭和22.9	T/290.3/5213/18-4	5011514083
18号ノ5	上高田	[東京三千分一図]	日本地形社	昭和8年3月測図	昭和22年7月補修	昭和22.9	T/290.3/5213/18-5	5011514092

3千分1地形図

図番	図名	名称	出版者	測図・測量年	図歴	出版年	請求記号	資料コード
18号ノ5	上高田	[東京三千分一図]	日本地形社	昭和8年3月測図	昭和22年7月補修	昭和22.9	T/290.3/5213/18-5	5011622714
18号ノ8	中野北部	[東京三千分一図]	日本地形社	昭和3年3月測図	昭和22年7月補修	昭和22.9	T/290.3/5213/18-8	5011514109
18号ノ8	中野北部	[東京三千分一図]	日本地形社	昭和3年3月測図	昭和22年7月補修	昭和22.9	T/290.3/5213/18-8	5011622732
18号ノ9	小瀧	[東京三千分一図]	日本地形社	昭和7年4月測図	昭和22年7月補修	昭和22.9	T/290.3/5213/18-9	5011514118
18号ノ9	小瀧	[東京三千分一図]	日本地形社	昭和7年4月測図	昭和22年7月補修	昭和22.9	T/290.3/5213/18-9	5011622741
19号ノ1	池袋	[東京三千分一図]	日本地形社	大正11年6月測図	昭和22年7月補修	昭和22.9	T/290.3/5213/19-1	5012032740
19号ノ2	西巣鴨	[東京三千分一図]	日本地形社	大正11年7月測図	昭和22年7月補修	昭和22.9	T/290.3/5213/19-2	5012032759
19号ノ3	巣鴨	[東京三千分一図]	日本地形社	昭和5年7月測図	昭和22年7月補修	昭和22.9	T/290.3/5213/19-3	5012032768
19号ノ4	目白	[東京三千分一図]	日本地形社	大正11年9月測図	昭和22年7月補修	昭和22.9	T/290.3/5213/19-4	5011622760
19号ノ5	小石川西北部	[東京三千分一図]	日本地形社	昭和5年7月測図	昭和22年7月補修	昭和22.9	T/290.3/5213/19-5	5012032777
19号ノ6	小石川北部	[東京三千分一図]	日本地形社	昭和5年12月測図	昭和22年7月補修	昭和22.9	T/290.3/5213/19-6	5012032786
19号ノ8	牛込北部	[東京三千分一図]	日本地形社	大正11年7月測図	昭和22年7月補修	昭和22.9	T/290.3/5213/19-8	5011622750
19号ノ8	牛込北部	[東京三千分一図]	日本地形社	大正11年7月測図	昭和22年7月補修	昭和22.9	T/290.3/5213/19-8	5011622779
19号ノ9	小石川	[東京三千分一図]	日本地形社		昭和5年12補正 昭和22年7月補修	昭和22.9	T/290.3/5213/19-9	5011622788
20号ノ1	本郷北部	[東京三千分一図]	日本地形社	昭和6年12月測図	昭和22年7月補修	昭和22.9	T/290.3/5213/20-1	5011514038
20号ノ1	本郷北部	[東京三千分一図]	日本地形社	昭和6年12月測図	昭和22年7月補修	昭和22.9	T/290.3/5213/20-1	5011622895
20号ノ2	日暮里	[東京三千分一図]	日本地形社	昭和6年12月測図	昭和22年7月補修	昭和22.9	T/290.3/5213/20-2	5011514047
20号ノ2	日暮里	[東京三千分一図]	日本地形社	昭和6年12月測図	昭和22年7月補修	昭和22.9	T/290.3/5213/20-2	5011622901
20号ノ3	南千住	[東京三千分一図]	日本地形社			昭和22.9	T/290.3/5213/20-3	5011514056
20号ノ3	南千住	[東京三千分一図]	日本地形社			昭和22.9	T/290.3/5213/20-3	5011622910
20号ノ4	本郷	[東京三千分一図]	日本地形社			昭和22.9	T/290.3/5213/20-4	5011622920
20号ノ5	下谷	[東京三千分一図]	日本地形社			昭和22.9	T/290.3/5213/20-5	5011622939
20号ノ7	本郷南部	[東京三千分一図]	日本地形社		昭和6年10月補正 昭和22年7月補正	昭和22.9	T/290.3/5213/20-7	5012032795
20号ノ8	下谷南部	[東京三千分一図]	日本地形社		昭和6年10月補正 昭和22年7月補修	昭和22.9	T/290.3/5213/20-8	5011622948
20号ノ9	浅草	[東京三千分一図]	日本地形社			昭和22.9	T/290.3/5213/20-9	5011622957
20号ノ9	浅草	[東京三千分一図]	日本地形社			昭和22.9	T/290.3/5213/20-9	5011745035
21号ノ1	南千住東部	[東京三千分一図]	日本地形社	昭和6年12月測図	昭和22年7月補修	昭和22.9	T/290.3/5213/21-1	5011514065
21号ノ1	南千住東部	[東京三千分一図]	日本地形社	昭和6年12月測図	昭和22年7月補修	昭和22.9	T/290.3/5213/21-1	5011745080
21号ノ2	隅田	[東京三千分一図]	日本地形社	昭和6年12月測図	昭和22年7月補修	昭和22.9	T/290.3/5213/21-2	5011745090
21号ノ3	本田南部	[東京三千分一図]	日本地形社	昭和7年11月測図	昭和22年7月補修	昭和22.9	T/290.3/5213/21-3	5011745106
21号ノ4	浅草東北部	[東京三千分一図]	日本地形社		昭和7年3月補正 昭和22年7月補修	昭和22.9	T/290.3/5213/21-4	5011622966
21号ノ4	浅草東北部	[東京三千分一図]	日本地形社		昭和7年3月補正 昭和22年7月補修	昭和22.9	T/290.3/5213/21-4	5011745115
21号ノ5	寺島	[東京三千分一図]	日本地形社	大正11年11月測図	昭和22年7月補修	昭和22.9	T/290.3/5213/21-5	5011745124
21号ノ6	上平井	[東京三千分一図]	日本地形社	大正11年12月測図	昭和22年7月補修	昭和22.9	T/290.3/5213/21-6	5011745142

3千分1地形図

図番	図名	名称	出版者	測図・測量年	図歴	出版年	請求記号	資料コード
21号ノ7	本所北部	[東京三千分一図]	日本地形社		昭和3年3月補正 昭和22年7月補修	昭和22.9	T/290.3/5213/21-7	5011745133
21号ノ7	本所北部	[東京三千分一図]	日本地形社		昭和3年3月補正 昭和22年7月補修	昭和22.9	T/290.3/5213/21-7	5011745429
21号ノ8	吾孺	[東京三千分一図]	日本地形社	大正11年11月測図	昭和22年7月補修	昭和22.9	T/290.3/5213/21-8	5011745151
21号ノ9	平井	[東京三千分一図]	日本地形社	大正11年11月測図	昭和22年7月補修	昭和22.9	T/290.3/5213/21-9	5011623005
21号ノ9	平井	[東京三千分一図]	日本地形社	大正11年11月測図	昭和22年7月補修	昭和22.9	T/290.3/5213/21-9	5011745044
22号ノ1	奥戸	[東京三千分一図]	日本地形社	昭和16年11月測図	昭和22年7月補修	昭和22.9	T/290.3/5213/22-1	5012032801
22号ノ4	奥戸南部	[東京三千分一図]	日本地形社	昭和3年5月測図	昭和22年7月補修	昭和22.9	T/290.3/5213/22-4	5012032839
22号ノ7	西小松川北部	[東京三千分一図]	日本地形社	昭和16年5月測図	昭和22年7月補修	昭和22.9	T/290.3/5213/22-7	5011623014
26号ノ2	本町通	[東京三千分一図]	日本地形社			昭和22.9	T/290.3/5213/26-2	5011514127
26号ノ3	柏木	[東京三千分一図]	日本地形社	大正11年8月測図	昭和22年7月補修	昭和22.9	T/290.3/5213/26-3	5011514136
26号ノ3	柏木	[東京三千分一図]	日本地形社	大正11年8月測図	昭和22年7月補修	昭和22.9	T/290.3/5213/26-3	5011622797
[26号ノ5]	本郷通	[東京三千分一図]	日本地形社	昭和8年5月測図		昭和22.9	T/290.3/5213/26-5	5011514145
26号ノ6	角筈	[東京三千分一図]	日本地形社			昭和22.9	T/290.3/5213/26-6	5011622803
26[号]ノ8	代代木	[東京三千分一図]	日本地形社	昭和8年5月測図	昭和22年7月補修	昭和22.9	T/290.3/5213/26-8	5012032848
26号ノ9	初臺	[東京三千分一図]	日本地形社	大正11年5月測図	昭和22年7月補修	昭和22.9	T/290.3/5213/26-9	5012032857
27号ノ1	西大久保	[東京三千分一図]	日本地形社	大正11年6月測図	昭和22年7月補修	昭和22.9	T/290.3/5213/27-1	5011622812
27号ノ2	牛込	[東京三千分一図]	日本地形社		昭和5年11月補正 昭和22年7月補修	昭和22.9	T/290.3/5213/27-2	5011622830
27号ノ3	麴町北部	[東京三千分一図]	日本地形社		昭和6年11月補正 昭和22年7月補修	昭和22.9	T/290.3/5213/27-3	5011622840
27号ノ4	四谷西部	[東京三千分一図]	日本地形社	大正11年6月測図	昭和22年7月補修	昭和22.9	T/290.3/5213/27-4	5011622859
27号ノ5	四谷	[東京三千分一図]	日本地形社	昭和5年11月測図	昭和22年7月補修	昭和22.9	T/290.3/5213/27-5	5011622868
27号ノ6	麴町	[東京三千分一図]	日本地形社		昭和5年12月補正 昭和22年7月補修	昭和22.9	T/290.3/5213/27-6	5012032866
27号ノ8	赤坂	[東京三千分一図]	日本地形社		昭和5年12月補正 昭和22年7月補修	昭和22.9	T/290.3/5213/27-8	5011622877
27号ノ9	麴町南部	[東京三千分一図]	日本地形社	昭和5年12月測図	昭和22年7月補修	昭和22.9	T/290.3/5213/27-9	5012032875
28号之1	神田西部	[東京三千分一図]	日本地形社		昭和6年10月補正 昭和22年7月補修	昭和22.9	T/290.3/5213/28-1	5012032884
28号ノ2	神田	[東京三千分一図]	日本地形社		昭和6年10月補正 昭和22年7月補修	昭和22.9	T/290.3/5213/28-2	5011622975
28号ノ3	浅草南部	[東京三千分一図]	日本地形社	昭和6年12月測図	昭和22年7月補修	昭和22.9	T/290.3/5213/28-3	5011622984
28号ノ3	浅草南部	[東京三千分一図]	日本地形社	昭和6年12月測図	昭和22年7月補修	昭和22.9	T/290.3/5213/28-3	5011745198
28号ノ4	麴町東部	[東京三千分一図]	日本地形社		昭和6年10月補正 昭和22年7月補修	昭和22.9	T/290.3/5213/28-4	5012032893
28号ノ5	日本橋	[東京三千分一図]	日本地形社		昭和6年10月補正 昭和22年7月補修	昭和22.9	T/290.3/5213/28-5	5012032900
28号ノ6	日本橋東部	[東京三千分一図]	日本地形社		昭和6年10月補正 昭和22年7月補修	昭和22.9	T/290.3/5213/28-6	5011745053
28号ノ7	麴町東南部	[東京三千分一図]	日本地形社		昭和6年10月補正 昭和22年7月補修	昭和22.9	T/290.3/5213/28-7	5012032919
28号ノ8	京橋	[東京三千分一図]	日本地形社		昭和6年10月補正 昭和22年7月補修	昭和22.9	T/290.3/5213/28-8	5012032928
28号ノ9	深川西部	[東京三千分一図]	日本地形社	昭和6年10月測図	昭和22年7月補修	昭和22.9	T/290.3/5213/28-9	5011745204

3千分1地形図

図番	図名	名称	出版者	測図・測量年	図歴	出版年	請求記号	資料コード
29号ノ1	本所	[東京三千分一図]	日本地形社		昭和6年12月補正 昭和22年7月補修	昭和22.9	T/290.3/5213/29-1	5011745062
29号ノ1	本所	[東京三千分一図]	日本地形社		昭和6年12月補正 昭和22年7月補修	昭和22.9	T/290.3/5213/29-1	5011745213
29号ノ2	龜戸	[東京三千分一図]	日本地形社	昭和6年12月測図	昭和23年7月補修	昭和22.9	T/290.3/5213/29-2	5011745071
29号ノ2	龜戸	[東京三千分一図]	日本地形社	昭和6年12月測図	昭和23年7月補修	昭和22.9	T/290.3/5213/29-2	5011745222
29号ノ3	逆井	[東京三千分一図]	日本地形社	大正11年11月測図	昭和22年7月補修	昭和22.9	T/290.3/5213/29-3	5011623023
29号ノ3	逆井	[東京三千分一図]	日本地形社	大正11年11月測図	昭和22年7月補修	昭和22.9	T/290.3/5213/29-3	5011745231
29号ノ5	大島	[東京三千分一図]	日本地形社	昭和6年11月測図	昭和22年7月補修	昭和22.9	T/290.3/5213/29-5	5011745240
29号ノ6	大島東部	[東京三千分一図]	日本地形社	昭和3年6月測図	昭和22年7月補修	昭和22.9	T/290.3/5213/29-6	5011623032
29号ノ6	大島東部	[東京三千分一図]	日本地形社	昭和3年6月測図	昭和22年7月補修	昭和22.9	T/290.3/5213/29-6	5011745250
29号ノ7	深川	[東京三千分一図]	日本地形社		昭和6年10月補正 昭和22年7月補修	昭和22.9	T/290.3/5213/29-7	5011745269
29号ノ8	砂町	[東京三千分一図]	日本地形社	昭和6年12月測図	昭和22年7月補修	昭和22.9	T/290.3/5213/29-8	5011623041
29号ノ8	砂町	[東京三千分一図]	日本地形社	昭和6年12月測図	昭和22年7月補修	昭和22.9	T/290.3/5213/29-8	5011745278
29号ノ9	砂町東部	[東京三千分一図]	日本地形社	昭和3年5月測図	昭和22年7月補修	昭和22.9	T/290.3/5213/29-9	5011623050
29号ノ9	砂町東部	[東京三千分一図]	日本地形社	昭和3年5月測図	昭和22年7月補修	昭和22.9	T/290.3/5213/29-9	5011745287
[30号ノ1]	松江西部	[東京三千分一図]	日本地形社	昭和3年6月測図		昭和22.9	T/290.3/5213/30-1	5011623060
30号ノ4	松江西南部	[東京三千分一図]	日本地形社	昭和3年5月測図	昭和22年7月補修	昭和22.9	T/290.3/5213/30-4	5011623079
30号ノ7	宇喜田	[東京三千分一図]	日本地形社	昭和16年4月測図	昭和22年7月補修	昭和22.9	T/290.3/5213/30-7	5011623097
34号ノ3	松濤	[東京三千分一図]	日本地形社	大正11年6月測図	昭和22年7月補修	昭和22.9	T/290.3/5213/34-3	5012032937
34号ノ4	代田	[東京三千分一図]	日本地形社			昭和22.9	T/290.3/5213/34-4	5012032946
34号ノ5	三宿	[東京三千分一図]	日本地形社			昭和22.9	T/290.3/5213/34-5	5012032955
34号ノ6	上目黒北部	[東京三千分一図]	日本地形社			昭和22.9	T/290.3/5213/34-6	5012032964
34号ノ7	若林	[東京三千分一図]	日本地形社	昭和13年4月測図		昭和22.9	T/290.3/5213/34-7	5012032973
34号ノ8	太子堂	[東京三千分一図]	日本地形社	昭和13年6月測図	昭和22年7月補修	昭和22.9	T/290.3/5213/34-8	5012032982
34号ノ9	上目黒	[東京三千分一図]	日本地形社			昭和22.9	T/290.3/5213/34-9	5012032991
35号ノ2	赤坂南部	[東京三千分一図]	日本地形社		昭和5年11月補正 昭和22年7月補修	昭和22.9	T/290.3/5213/35-2	5012033003
35号ノ3	麻布東北部	[東京三千分一図]	日本地形社		昭和5年11月補正 昭和22年7月補修	昭和22.9	T/290.3/5213/35-3	5012033012
35号ノ6	麻布東部	[東京三千分一図]	日本地形社		昭和5年11月補正 昭和22年7月補修	昭和22.9	T/290.3/5213/35-6	5012033021
35号ノ7	三田	[東京三千分一図]	日本地形社	大正10年12月測図	昭和22年7月補修	昭和22.9	T/290.3/5213/35-7	5012033068
35号ノ9	芝	[東京三千分一図]	日本地形社		昭和5年11月補正 昭和22年7月補修	昭和22.9	T/290.3/5213/35-9	5012033077
36号ノ2	京橋南部	[東京三千分一図]	日本地形社		昭和6年10月補正 昭和22年7月補修	昭和22.9	T/290.3/5213/36-2	5012033086
36号ノ4	芝東北部	[東京三千分一図]	日本地形社	昭和6年12月測図	昭和22年7月補修	昭和22.9	T/290.3/5213/36-4	5012033095
36号ノ5	京橋南端	[東京三千分一図]	日本地形社		昭和6年11月補正 昭和22年7月補修	昭和22.9	T/290.3/5213/36-5	5012033101
36号ノ6	深川西南端	[東京三千分一図]	日本地形社		昭和6年11月補正 昭和22年7月補修	昭和22.9	T/290.3/5213/36-6	5011745296
36号ノ7	芝東部	[東京三千分一図]	日本地形社		昭和6年12月補正 昭和22年7月補修	昭和22.9	T/290.3/5213/36-7	5012033110

3千分1地形図

図番	図名	名称	出版者	測図・測量年	図歴	出版年	請求記号	資料コード
37号ノ1	深川南部	[東京三千分一図]	日本地形社	大正12年8月	昭和22年7月補修	昭和22.9	T/290.3/5213/37-1	5011745302
37号ノ2	砂町南部	[東京三千分一図]	日本地形社	大正11年9月	昭和22年7月補修	昭和22.9	T/290.3/5213/37-2	5011745311
37号ノ3	砂町東南部	[東京三千分一図]	日本地形社	昭和3年3月測図	昭和22年7月補修	昭和22.9	T/290.3/5213/37-3	5011623088
37号ノ3	砂町東南部	[東京三千分一図]	日本地形社	昭和3年3月測図	昭和22年7月補修	昭和22.9	T/290.3/5213/37-3	5011745320
41号ノ1	上馬	[東京三千分一図]	日本地形社	昭和13年7月測図		昭和22.9	T/290.3/5213/41-1	5012134383
41号ノ2	下馬	[東京三千分一図]	日本地形社	昭和13年6月測図		昭和22.9	T/290.3/5213/41-2	5012134392
41号ノ3	中目黒	[東京三千分一図]	日本地形社	大正10年11月測図	昭和22年7月補修	昭和22.9	T/290.3/5213/41-3	5012134409
41号ノ4	深澤	[東京三千分一図]	日本地形社	昭和13年7月測図	昭和22年7月補修	昭和22.9	T/290.3/5213/41-4	5012134418
41号ノ5	柿木坂	[東京三千分一図]	日本地形社			昭和22.9	T/290.3/5213/41-5	5012134427

地図帳

書名	巻号	出版者	出版年	備考	内容	請求記号	資料コード
東京市復興計画三千分一大地図		内山模型製図社	大正13	地図42枚・土地区画整理詳細色別		DT/0・519/215/	1124498349
帝都地形図	第1集	之潮	平成17.3	別冊付録:総解説・参考写真・総索引		DRT/290.3/5157/1	5011234947
帝都地形図	第2集	之潮	平成17.3			DRT/290.3/5157/2	5011234983
帝都地形図	第3集	之潮	平成17.3			DRT/290.3/5157/3	5011235004
帝都地形図	第4集	之潮	平成17.3			DRT/290.3/5157/4	5011235040
帝都地形図	第5集	之潮	平成17.3			DRT/290.3/5157/5	5011235087
帝都地形図	第6集	之潮	平成17.3			DRT/290.3/5157/6	5011235111
多摩地形図	1942(昭和17)-44(同19)年	之潮	平成16.5	162枚14p		DRT/59・290/5019/2004	5016275773