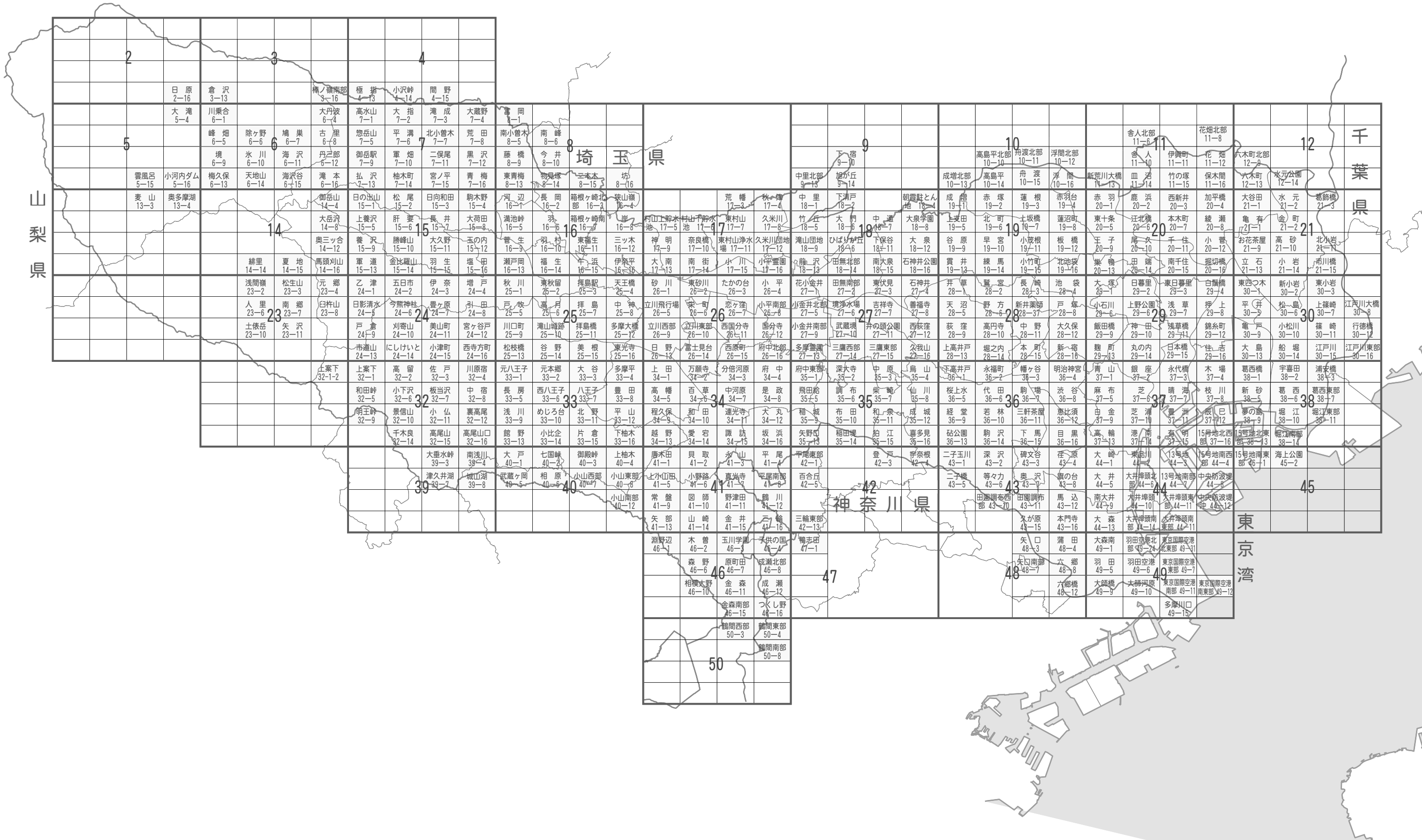


東京都2500分1地形図 (-1997)



山梨県

埼玉県

千葉県

神奈川県

東京湾

東京都2500分1地形図 (-1997)

図番	図名	出版者	測図・測量年	図歴	出版年	請求記号	資料コード
東京都2雲取山16	日原	東京都都市計画協議会	平成2年測量	平成8年修正	平成8.5	10・23E/5006/2-16-1996A	1170012790
東京都3奥多摩北部13	倉沢	東京都都市計画協議会	平成2年測量	平成8年修正	平成8.5	10・23E/5006/3-13-1996A	1170012807
東京都3奥多摩北部16	棒ノ嶺南部	東京都都市計画協議会	昭和49年12月測図	昭和56年3月修正測図	昭和56.4	DT/0・290/63/G3-16	5005781626
			昭和49年測量	昭和61年修正	昭和61.7	10・23E/5006/3-16-1986A	1170012816
				平成8年修正	平成8.5	10・23E/5006/3-16-1996A	1170012825
東京都4青梅北部13	極指	東京都都市計画協議会	昭和49年12月測図	昭和56年3月修正測図	昭和56.5	DT/0・290/63/G4-13	5005781635
			昭和49年測量	昭和61年修正	昭和61.7	10・23E/5006/4-13-1986A	1170012834
				平成8年修正	平成8.5	10・23E/5006/4-13-1996A	1170012843
東京都4青梅北部14	小沢峠	東京都都市計画協議会	昭和49年12月測図	昭和56年3月修正測図	昭和56.5	DT/0・290/63/G4-14	5005792782
			昭和49年測量	昭和61年修正	昭和61.7	10・23E/5006/4-14-1986A	1170012852
				平成8年修正	平成8.5	10・23E/5006/4-14-1996A	1170012861
東京都4青梅北部15	間野	東京都都市計画協議会	昭和49年12月測図	昭和56年3月修正測図	昭和56.5	DT/0・290/63/G4-15	5005793000
			昭和49年測量	昭和61年修正	昭和61.7	10・23E/5006/4-15-1986A	1170012870
				平成8年修正	平成8.5	10・23E/5006/4-15-1996A	1170012880
東京都5小河内ダム4	大滝	東京都都市計画協議会	平成2年測量	平成8年修正	平成8.5	10・23E/5006/5-4-1996A	1170012899
東京都5小河内ダム15	雲風呂	東京都都市計画協議会	平成2年測量	平成8年修正	平成8.5	10・23E/5006/5-15-1996A	1170012905
東京都5小河内ダム16	小河内ダム	東京都都市計画協議会	平成2年測量	平成8年修正	平成8.5	10・23E/5006/5-16-1996A	1170012914
東京都6奥多摩1	川乗谷	東京都都市計画協議会	平成2年測量	平成8年修正	平成8.5	10・23E/5006/6-1-1996A	1170012923
東京都6奥多摩4	大丹波	東京都都市計画協議会	昭和49年12月測図	昭和56年3月修正測図	昭和56.5	DT/0・290/63/G6-4	5005793153
			昭和49年測量	昭和61年修正	昭和61.7	10・23E/5006/6-4-1986A	1170012932
				平成8年修正	平成8.5	10・23E/5006/6-4-1996A	1170012941
東京都6奥多摩5	峰畑	東京都都市計画協議会	平成2年測量	平成8年修正	平成8.5	10・23E/5006/6-5-1996A	1170012950
東京都6奥多摩6	除ヶ野	東京都都市計画協議会	平成2年測量	平成8年修正	平成8.5	10・23E/5006/6-6-1996A	1170012960
東京都6奥多摩7	鳩巣	東京都都市計画協議会	平成2年測量	平成8年修正	平成8.5	10・23E/5006/6-7-1996A	1170012979
東京都6奥多摩8	古里	東京都都市計画協議会	昭和49年12月測図	昭和56年3月修正測図	昭和56.5	DT/0・290/63/G6-8	5005793162
			昭和49年測量	昭和61年修正	昭和61.7	10・23E/5006/6-8-1986A	1170012988
				平成8年修正	平成8.5	10・23E/5006/6-8-1996A	1170012997
東京都6奥多摩9	境	東京都都市計画協議会	平成2年測量	平成8年修正	平成8.5	10・23E/5006/6-9-1996A	1170013009
東京都6奥多摩10	氷川	東京都都市計画協議会	平成2年測量	平成8年修正	平成8.5	10・23E/5006/6-10-1996A	1170013018
東京都6奥多摩11	海沢	東京都都市計画協議会	平成2年測量	平成8年修正	平成8.5	10・23E/5006/6-11-1996A	1170013027
東京都6奥多摩12	丹三郎	東京都都市計画協議会	昭和49年12月測図	昭和56年3月修正測図	昭和56.5	DT/0・290/63/G6-12	5005793190
			昭和49年測量	昭和61年修正	昭和61.7	10・23E/5006/6-12-1986A	1170013036
				平成8年修正	平成8.5	10・23E/5006/6-12-1996A	1170013045
東京都6奥多摩13	梅久保	東京都都市計画協議会	平成2年測量	平成8年修正	平成8.5	10・23E/5006/6-13-1996A	1170013054
東京都6奥多摩14	天地山	東京都都市計画協議会	平成2年測量	平成8年修正	平成8.5	10・23E/5006/6-14-1996A	1170013063
東京都6奥多摩15	海沢谷	東京都都市計画協議会	平成2年測量	平成8年修正	平成8.5	10・23E/5006/6-15-1996A	1170013072

東京都2500分1地形図 (-1997)

図番	図名	出版者	測図・測量年	図歴	出版年	請求記号	資料コード
東京都6奥多摩16	滝本	東京都都市 計画協議会	昭和49年12月測図	昭和56年3月修正測図	昭和56.5	DT/0・290/63/G6-16	5005793233
			昭和49年測量	昭和61年修正	昭和61.7	10・23E/5006/6-16-1986A	1170013081
				平成8年修正	平成8.5	10・23E/5006/6-16-1996A	1170013090
東京都7青梅1	高水山	東京都都市 計画協議会	昭和49年12月測図	昭和56年3月修正測図	昭和56.5	DT/0・290/63/G7-1	5005793270
			昭和49年測量	昭和61年修正	昭和61.7	10・23E/5006/7-1-1986A	1170013107
				平成8年修正	平成8.5	10・23E/5006/7-1-1996A	1170013116
東京都7青梅2	大指	東京都都市 計画協議会	昭和49年12月測図	昭和56年3月修正測図	昭和56.5	DT/0・290/63/G7-2	5005793331
			昭和49年測量	昭和61年修正	昭和61.7	10・23E/5006/7-2-1986A	1170013125
				平成8年修正	平成8.5	10・23E/5006/7-2-1996A	1170013134
東京都7青梅3	滝成	東京都都市 計画協議会	昭和49年12月測図	昭和56年3月修正測図	昭和56.5	DT/0・290/63/G7-3	5005793350
			昭和49年測量	昭和61年修正	昭和61.7	10・23E/5006/7-3-1986A	1170013143
				平成8年修正	平成8.5	10・23E/5006/7-3-1996A	1170013152
東京都7青梅4	大蔵野	東京都都市 計画協議会	昭和49年12月測図	昭和56年3月修正測図	昭和56.5	DT/0・290/63/G7-4	5005793387
			昭和49年測量	昭和61年修正	昭和61.7	10・23E/5006/7-4-1986A	1170013161
				平成8年修正	平成8.5	10・23E/5006/7-4-1996A	1170013170
東京都7青梅5	惣岳山	東京都都市 計画協議会	昭和49年12月測図	昭和56年3月修正測図	昭和56.5	DT/0・290/63/G7-5	5005793458
			昭和49年測量	昭和61年修正	昭和61.7	10・23E/5006/7-5-1986A	1170013180
				平成8年修正	平成8.5	10・23E/5006/7-5-1996A	1170013199
東京都7青梅6	平溝	東京都都市 計画協議会	昭和49年12月測図	昭和56年3月修正測図	昭和56.5	DT/0・290/63/G7-6	5005793529
			昭和49年測量	昭和61年修正	昭和61.7	10・23E/5006/7-6-1986A	1170013205
				平成8年修正	平成8.5	10・23E/5006/7-6-1996A	1170013214
東京都7青梅7	北小曾木	東京都都市 計画協議会	昭和49年12月測図	昭和56年3月修正測図	昭和56.5	DT/0・290/63/G7-7	5005793592
			昭和49年測量	昭和61年修正	昭和61.7	10・23E/5006/7-7-1986A	1170013223
				平成8年修正	平成8.5	10・23E/5006/7-7-1996A	1170013232
東京都7青梅8	荒田	東京都都市 計画協議会	昭和49年12月測図	昭和56年3月修正測図	昭和56.5	DT/0・290/63/G7-8	5005801030
			昭和49年測量	昭和61年修正	昭和61.7	10・23E/5006/7-8-1986A	1170013241
				平成8年修正	平成8.5	10・23E/5006/7-8-1996A	1170013250
東京都7青梅9	御岳駅	東京都都市 計画協議会	昭和49年12月測図	昭和56年3月修正測図	昭和56.5	DT/0・290/63/G7-9	5005801148
			昭和49年測量	昭和61年修正	昭和61.7	10・23E/5006/7-9-1986A	1170013260
				平成8年修正	平成8.5	10・23E/5006/7-9-1996A	1170013279
東京都7青梅10	軍畑	東京都都市 計画協議会	昭和49年12月測図	昭和56年3月修正測図	昭和56.5	DT/0・290/63/G7-10	5005801255
			昭和49年測量	昭和61年修正	昭和61.7	10・23E/5006/7-10-1986A	1170013288
				平成8年修正	平成8.5	10・23E/5006/7-10-1996A	1170013297
東京都7青梅11	二俣尾	東京都都市 計画協議会	昭和49年12月測図	昭和56年3月修正測図	昭和56.5	DT/0・290/63/G7-11	5005801344
			昭和49年測量	昭和61年修正	昭和61.7	10・23E/5006/7-11-1986A	1170013303
				平成8年修正	平成8.5	10・23E/5006/7-11-1996A	1170013312

東京都2500分1地形図 (-1997)

図番	図名	出版者	測図・測量年	図歴	出版年	請求記号	資料コード
東京都7青梅12	黒沢	東京都都市 計画協議会	昭和49年12月測図	昭和56年3月修正測図	昭和56.5	DT/0・290/63/G7-12	5005801442
			昭和49年測量	昭和61年修正	昭和61.7	10・23E/5006/7-12-1986A	1170013321
				平成8年修正	平成8.5	10・23E/5006/7-12-1996A	1170013330
東京都7青梅13	払沢	東京都都市 計画協議会	昭和49年12月測図	昭和56年3月修正測図	昭和56.5	DT/0・290/63/G7-13	5005801676
			昭和49年測量	昭和61年修正	昭和61.7	10・23E/5006/7-13-1986A	1170013340
				平成8年修正	平成8.5	10・23E/5006/7-13-1996A	1170013359
東京都7青梅14	柚木町	東京都都市 計画協議会	昭和49年12月測図	昭和56年3月修正測図	昭和56.5	DT/0・290/63/G7-14	5005801658
			昭和49年測量	昭和61年修正	昭和61.7	10・23E/5006/7-14-1986A	1170013368
				平成8年修正	平成8.5	10・23E/5006/7-14-1996A	1170013377
東京都7青梅15	宮ノ平	東京都都市 計画協議会	昭和49年12月測図	昭和56年3月修正測図	昭和56.5	DT/0・290/63/G7-15	5005802305
			昭和49年測量	昭和61年修正	昭和61.7	10・23E/5006/7-15-1986A	1170013386
				平成8年修正	平成8.5	10・23E/5006/7-15-1996A	1170013395
東京都7青梅16	青梅	東京都都市 計画協議会	昭和49年12月測図	昭和56年3月修正測図	昭和56.5	DT/0・290/63/G7-16	5005967181
			昭和49年測量	昭和61年修正	昭和61.7	10・23E/5006/7-16-1986A	1170013401
				平成8年修正	平成8.5	10・23E/5006/7-16-1996A	1170013410
東京都8福生北部1	富岡	東京都都市 計画協議会	昭和49年12月測図	昭和56年3月修正測図	昭和56.5	DT/0・290/63/G8-1	5005803106
			昭和49年測量	昭和61年修正	昭和61.7	10・23E/5006/8-1-1986A	1170013420
				平成8年修正	平成8.6	10・23E/5006/8-1-1996A	1170013439
東京都8福生北部5	南小曾木	東京都都市 計画協議会	昭和49年12月測図	昭和56年3月修正測図	昭和56.5	DT/0・290/63/G8-5	5005803213
			昭和49年測量	昭和61年修正	昭和61.7	10・23E/5006/8-5-1986A	1170013448
				平成8年修正	平成8.6	10・23E/5006/8-5-1996A	1170013457
東京都8福生北部6	南峰	東京都都市 計画協議会	昭和49年12月測図	昭和56年3月修正測図	昭和56.5	DT/0・290/63/G8-6	5005803429
			昭和49年測量	昭和61年修正	昭和61.7	10・23E/5006/8-6-1986A	1170013466
				平成8年修正	平成8.6	10・23E/5006/8-6-1996A	1170013475
東京都8福生北部9	藤橋	東京都都市 計画協議会	昭和49年12月測図	昭和56年3月修正測図	昭和56.5	DT/0・290/63/G8-9	5005803554
			昭和49年測量	昭和61年修正	昭和61.7	10・23E/5006/8-9-1986A	1170013484
				平成8年修正	平成8.6	10・23E/5006/8-9-1996A	1170013493
東京都8福生北部10	今井	東京都都市 計画協議会	昭和49年12月測図	昭和56年3月修正測図	昭和56.5	DT/0・290/63/G8-10	5005805380
			昭和49年測量	昭和61年修正	昭和61.7	10・23E/5006/8-10-1986A	1170013500
				平成8年修正	平成8.6	10・23E/5006/8-10-1996A	1170013519
東京都8福生北部13	東青梅	東京都都市 計画協議会	昭和49年12月測図	昭和56年3月修正測図	昭和56.5	DT/0・290/63/G8-13	5005805405
			昭和49年測量	昭和61年修正	昭和61.7	10・23E/5006/8-13-1986A	1170013528
				平成8年修正	平成8.6	10・23E/5006/8-13-1996A	1170013537
東京都8福生北部14	物見塚	東京都都市 計画協議会	昭和49年12月測図	昭和56年3月修正測図	昭和56.5	DT/0・290/63/G8-14	5005805577
			昭和49年測量	昭和61年修正	昭和61.7	10・23E/5006/8-14-1986A	1170013546
				平成8年修正	平成8.6	10・23E/5006/8-14-1996A	1170013555

東京都2500分1地形図 (-1997)

図番	図名	出版者	測図・測量年	図歴	出版年	請求記号	資料コード
東京都8福生北部15	二本木	東京都都市計画協議会	昭和49年12月測図	昭和56年3月修正測図	昭和56.5	DT/0・290/63/G8-15	5005805586
			昭和49年測量	昭和61年修正	昭和61.7	10・23E/5006/8-15-1986A	1170013564
				平成8年修正	平成8.6	10・23E/5006/8-15-1996A	1170013573
東京都8福生北部16	坊	東京都都市計画協議会	昭和49年12月測図	昭和56年3月修正測図	昭和56.5	DT/0・290/63/G8-16	5005805595
			昭和49年測量	昭和61年修正	昭和61.7	10・23E/5006/8-16-1986A	1170013582
				平成8年修正	平成8.6	10・23E/5006/8-16-1996A	1170013591
東京都9中里10	下宿	東京都都市計画協議会	昭和46年3月測図	昭和52年3月修正測図 昭和57年3月修正測図	昭和57.6	DT/0・290/63/G9-10	5005805657
			昭和46年測量	昭和62年修正	昭和62.6	10・23E/5006/9-10-1987A	1170013608
				平成4年修正	平成4.6	10・23E/5006/9-10-1992A	1170013617
東京都9中里13	中里北部	東京都都市計画協議会	昭和46年3月測図	昭和52年3月修正測図 昭和57年3月修正測図	昭和57.6	DT/0・290/63/G9-13	5005809843
			昭和46年測量	昭和57年修正	昭和61.11	10・23E/5006/9-13-1986A	1170013626
				平成4年修正	平成4.6	10・23E/5006/9-13-1992A	1170013635
東京都9中里14	旭ヶ丘	東京都都市計画協議会	昭和46年3月測図	昭和52年3月修正測図 昭和57年3月修正測図	昭和57.6	DT/0・290/63/G9-14	5005809997
			昭和46年測量	昭和57年修正	[昭和57]	10・23E/5006/9-14-1982A	1170013644
				平成4年修正	平成4.6	10・23E/5006/9-14-1992A	1170013653
東京都10板橋北部10	高島平北部	東京都都市計画協議会	昭和47年3月測図	昭和52年3月修正測図	昭和53.11	DT/0・290/63/G10-10	5005810020
			昭和47年測量	昭和62年修正	[昭和62]	10・23E/5006/10-10-1987A	1170013662
			昭和47年測量	昭和62年修正	昭和62.6	10・23E/5006/10-10-1987A	1170013671
東京都10板橋北部11	舟渡北部	東京都都市計画協議会	昭和47年3月測図	昭和57年3月修正測図	昭和57.6	DT/0・290/63/G10-11	5005810497
			昭和47年測量	昭和62年修正	昭和62.6	10・23E/5006/10-11-1987A	1170013680
				平成4年修正	平成8.6	10・23E/5006/10-11-1996A	1170013690
東京都10板橋北部12	浮間北部	東京都都市計画協議会	昭和46年9月撮影	昭和57年3月修正測図	昭和57.6	DT/0・290/63/G10-12	5005810639
			[昭和47]年測量	昭和62年修正	昭和62.6	10・23E/5006/10-12-1987A	1170013706
				平成4年修正	平成8.1	10・23E/5006/10-12-1996A	1170013715
東京都10板橋北部13	成増北部	東京都都市計画協議会	昭和47年3月測図	昭和52年3月修正測図 昭和57年3月修正測図	昭和57.6	DT/0・290/63/G10-13	5005811046
			昭和47年測量	昭和62年修正	昭和62.6	10・23E/5006/10-13-1987A	1170013724
				平成4年修正	平成6.9	10・23E/5006/10-13-1994A	1170013733
東京都10板橋北部14	高島平	東京都都市計画協議会	昭和47年3月測図	昭和52年3月修正測図 昭和57年3月修正測図	昭和57.6	DT/0・290/63/G10-14	5005811233
			昭和47年測量	昭和62年修正	昭和62.6	10・23E/5006/10-14-1987A	1170013742
				平成4年修正	平成9.2	10・23E/5006/10-14-1997A	1170013751
東京都10板橋北部15	舟渡	東京都都市計画協議会	昭和47年3月測図	昭和57年3月修正測図	昭和57.6	DT/0・290/63/G10-15	5005811313
			昭和47年測量	昭和62年修正	昭和62.6	10・23E/5006/10-15-1987A	1170013760
				平成4年修正	[平成4]	10・23E/5006/10-15-1992A	1170013770
東京都10板橋北部16	浮間	東京都都市計画協議会	昭和47年3月測図	昭和57年3月修正測図	昭和57.6	DT/0・290/63/G10-16	5005811331
			昭和47年測量	昭和62年修正	昭和62.6	10・23E/5006/10-16-1987A	1170013789
				平成4年修正	平成8.11	10・23E/5006/10-16-1996A	1170013798

東京都2500分1地形図 (-1997)

図番	図名	出版者	測図・測量年	図歴	出版年	請求記号	資料コード
東京都11足立北部6	舎人北部	東京都都市 計画協議会	昭和47年3月測図	昭和52年11月修正測図 昭和58年3月修正測図 昭和52年11月修正測図 昭和58年3月修正測図	昭和59.4	DT/0・290/63/G11-6	5005908968
			昭和47年測量	昭和58年修正	昭和59.4	10・23E/5006/11-6-1984A	1170013804
				平成5年修正	平成8.6	10・23E/5006/11-6-1996A	1170013813
東京都11足立北部8	花畑北部	東京都都市 計画協議会	昭和47年3月測図	昭和52年11月修正測図 昭和58年3月修正測図	昭和59.4	DT/0・290/63/G11-8	5005908977
			昭和47年測量	昭和58年修正	[昭和58]	10・23E/5006/11-8-1983A	1170013822
				平成5年修正	平成5.1	10・23E/5006/11-8-1993A	1170013831
東京都11足立北部10	舎人	東京都都市 計画協議会	昭和47年3月測図	昭和52年11月修正測図 昭和58年3月修正測図		DT/0・290/63/G11-10	5005908995
			昭和47年測量	昭和58年修正	昭和62.8	10・23E/5006/11-10-1987A	1170013840
				平成5年修正	平成7.11	10・23E/5006/11-10-1995A	1170013850
東京都11足立北部11	伊興町	東京都都市 計画協議会	昭和47年3月測図	昭和52年11月修正測図 昭和58年3月修正測図	昭和59.4	DT/0・290/63/G11-11	5005909007
			昭和47年測量	昭和58年修正	昭和62.2	10・23E/5006/11-11-1987A	1170013869
				平成5年修正	[平成5]	10・23E/5006/11-11-1993A	1170013878
東京都11足立北部12	花畑	東京都都市 計画協議会	昭和47年3月測図	昭和52年11月修正測図 昭和58年3月修正測図	昭和59.4	DT/0・290/63/G11-12	5005909016
			昭和47年測量	昭和58年修正	昭和63.4	10・23E/5006/11-12-1988A	1170013887
				平成5年修正	平成8.1	10・23E/5006/11-12-1996A	1170013896
東京都11足立北部13	新荒川大橋	東京都都市 計画協議会	昭和47年3月測図	昭和52年11月修正測図 昭和58年3月修正測図 昭和52年11月修正測図 昭和58年3月修正測図	昭和59.4	DT/0・290/63/G11-13	5005909025
			昭和47年測量	昭和58年修正	昭和59.4	10・23E/5006/11-13-1984A	1170013902
				平成5年修正	平成7.11	10・23E/5006/11-13-1995A	1170013911
東京都11足立北部14	皿沼	東京都都市 計画協議会	昭和47年3月測図	昭和52年11月修正測図 昭和58年3月修正測図	昭和59.4	DT/0・290/63/G11-14	5005909034
			昭和47年測量	昭和58年修正	昭和62.2	10・23E/5006/11-14-1987A	1170013920
				平成5年修正	平成8.1	10・23E/5006/11-14-1996A	1170013930
東京都11足立北部15	竹の塚	東京都都市 計画協議会	昭和47年3月測図	昭和52年11月修正測図 昭和58年3月修正測図	昭和59.4	DT/0・290/63/G11-15	5005909043
			昭和47年測量	昭和58年修正	昭和62.7	10・23E/5006/11-15-1987A	1170013949
				平成5年修正	[平成5]	10・23E/5006/11-15-1993A	1170013958
東京都11足立北部16	保木間	東京都都市 計画協議会	昭和47年3月測図	昭和52年11月修正測図 昭和58年3月修正測図 昭和52年11月修正測図 昭和58年3月修正測図	昭和59.4	DT/0・290/63/G11-16	5005909052
			昭和47年測量	昭和58年修正	昭和59.4	10・23E/5006/11-16-1984A	1170013967
				平成5年修正	平成7.7	10・23E/5006/11-16-1995A	1170013976
東京都12葛飾北部9	六木町北部	東京都都市 計画協議会	昭和47年3月測図	昭和52年11月修正測図 昭和58年3月修正測図 昭和52年11月修正測図 昭和58年3月修正測図	昭和59.4	DT/0・290/63/G12-9	5005909061
			昭和47年測量	昭和58年修正	昭和59.4	10・23E/5006/12-9-1984A	1170013985
				平成5年修正	平成5.1	10・23E/5006/12-9-1993A	1170013994
東京都12葛飾北部13	六木町	東京都都市 計画協議会	昭和47年3月測図	昭和52年11月修正測図 昭和58年3月修正測図	昭和59.4	DT/0・290/63/G12-13	5005909070
東京都12葛飾北部13	六木町	東京都都市 計画協議会	昭和47年測量	昭和58年修正	昭和62.3	10・23E/5006/12-13-1987A	1170014006
				平成5年修正	[平成5]	10・23E/5006/12-13-1993A	1170014015
東京都12葛飾北部14	水元公園	東京都都市 計画協議会	昭和47年3月測図	昭和52年11月修正測図 昭和58年3月修正測図	昭和59.4	DT/0・290/63/G12-14	5005909080
			昭和47年測量	昭和58年修正	昭和62.7	10・23E/5006/12-14-1987A	1170014024
				平成5年修正	平成8.2	10・23E/5006/12-14-1996A	1170014033

東京都2500分1地形図 (-1997)

図番	図名	出版者	測図・測量年	図歴	出版年	請求記号	資料コード
東京都13奥多摩湖3	麦山	東京都都市 計画協議会	平成2年測量	平成8年修正	平成8.5	10・23E/5006/13-3-1996A	1170014042
東京都13奥多摩湖4	奥多摩湖	東京都都市 計画協議会	平成2年測量	平成8年修正	平成8.5	10・23E/5006/13-4-1996A	1170014051
東京都14檜原4	御岳山	東京都都市 計画協議会	昭和49年12月測図	昭和56年3月修正測図	昭和56.5	DT/0・290/63/G14-4	5005811485
			昭和49年測量	昭和61年修正	昭和61.7	10・23E/5006/14-4-1986A	1170014060
				平成8年修正	平成8.5	10・23E/5006/14-4-1996A	1170014070
東京都14檜原8	大岳沢	東京都都市 計画協議会	昭和49年12月測図	昭和56年3月修正測図	昭和56.5	DT/0・290/63/G14-8	5005811663
			昭和49年測量	昭和61年修正	昭和61.7	10・23E/5006/14-8-1986A	1170014089
				平成8年修正	平成8.5	10・23E/5006/14-8-1996A	1170014098
東京都14檜原12	奥二ノ合	東京都都市 計画協議会	昭和50年3月測図	昭和56年3月修正測図	昭和56.5	DT/0・290/63/G14-12	5005815303
	奥三ツ合	東京都都市 計画協議会	昭和50年測量	昭和61年修正	昭和61.7	10・23E/5006/14-12-1986A	1170014104
				平成8年修正	平成8.5	10・23E/5006/14-12-1996A	1170014113
東京都14檜原14	樋里	東京都都市 計画協議会	平成2年測量	平成8年修正	平成8.5	10・23E/5006/14-14-1996A	1170014122
東京都14檜原15	夏地	東京都都市 計画協議会	平成2年測量	平成8年修正	平成8.5	10・23E/5006/14-15-1996A	1170014131
東京都14檜原16	馬頭刈山	東京都都市 計画協議会	昭和50年3月測図	昭和56年3月修正測図	昭和56.5	DT/0・290/63/G14-16	5005815321
			昭和50年測量	昭和61年修正	昭和61.7	10・23E/5006/14-16-1986A	1170014140
				平成8年修正	平成8.5	10・23E/5006/14-16-1996A	1170014150
東京都15日の出1	日の出山	東京都都市 計画協議会	昭和49年12月測図	昭和56年3月修正測図	昭和56.5	DT/0・290/63/G15-1	5005815330
			昭和49年測量	昭和61年修正	平成元.1	10・23E/5006/15-1-1989A	1170014169
				平成8年修正	平成8.5	10・23E/5006/15-1-1996A	1170014178
東京都15日の出2	松尾	東京都都市 計画協議会	昭和49年12月測図	昭和56年3月修正測図	昭和56.5	DT/0・290/63/G15-2	5005815340
			昭和49年測量	昭和61年修正	昭和63.12	10・23E/5006/15-2-1988A	1170014187
				平成8年修正	平成8.5	10・23E/5006/15-2-1996A	1170014196
東京都15日の出3	日向和田	東京都都市 計画協議会	昭和49年12月測図	昭和56年3月修正測図	昭和56.5	DT/0・290/63/G15-3	5005815368
			昭和49年測量	昭和61年修正	昭和61.7	10・23E/5006/15-3-1986A	1170014202
				平成8年修正	平成8.5	10・23E/5006/15-3-1996A	1170014211
東京都15日の出4	駒木野	東京都都市 計画協議会	昭和49年12月測図	昭和56年3月修正測図	昭和56.4	DT/0・290/63/G15-4	5005815386
			昭和49年測量	昭和61年修正	昭和61.7	10・23E/5006/15-4-1986A	1170014220
				平成8年修正	平成8.5	10・23E/5006/15-4-1996A	1170014230
東京都15日の出5	上養沢	東京都都市 計画協議会	昭和49年12月測図	昭和56年3月修正測図	昭和56.5	DT/0・290/63/G15-5	5005815401
			昭和49年測量	昭和61年修正	昭和61.7	10・23E/5006/15-5-1986A	1170014249
				平成8年修正	平成8.5	10・23E/5006/15-5-1996A	1170014258
東京都15日の出6	肝要	東京都都市 計画協議会	昭和49年12月測図	昭和56年3月修正測図	昭和56.5	DT/0・290/63/G15-6	5005815410
			昭和49年測量	昭和61年修正	昭和61.7	10・23E/5006/15-6-1986A	1170014267
				平成8年修正	平成8.5	10・23E/5006/15-6-1996A	1170014276
東京都15日の出7	長井	東京都都市 計画協議会	昭和49年12月測図	昭和56年3月修正測図	昭和56.5	DT/0・290/63/G15-7	5005815457
			昭和49年測量	昭和61年修正	昭和61.7	10・23E/5006/15-7-1986A	1170014285
				平成8年修正	平成8.5	10・23E/5006/15-7-1996A	1170014294

東京都2500分1地形図 (-1997)

図番	図名	出版者	測図・測量年	図歴	出版年	請求記号	資料コード
東京都15日の出8	大荷田	東京都都市 計画協議会	昭和49年12月測図	昭和56年3月修正測図	昭和56.5	DT/0・290/63/G15-8	5005815466
			昭和49年測量	昭和61年修正	昭和62.1	10・23E/5006/15-8-1987A	1170014300
				平成8年修正	平成8.5	10・23E/5006/15-8-1996A	1170014310
東京都15日の出9	養沢	東京都都市 計画協議会	昭和50年3月測図	昭和56年3月修正測図	昭和56.5	DT/0・290/63/G15-9	5005817658
			昭和50年測量	昭和61年修正	昭和61.7	10・23E/5006/15-9-1986A	1170014329
				平成8年修正	平成8.5	10・23E/5006/15-9-1996A	1170014338
東京都15日の出10	勝峰山	東京都都市 計画協議会	昭和50年3月測図	昭和56年3月修正測図	昭和56.5	DT/0・290/63/G15-10	5005817685
			昭和50年測量	昭和61年修正	昭和61.7	10・23E/5006/15-10-1986A	1170014347
				平成8年修正	平成8.5	10・23E/5006/15-10-1996A	1170014356
東京都15日の出11	大久野	東京都都市 計画協議会	昭和50年3月測図	昭和56年3月修正測図	昭和56.9	DT/0・290/63/G15-11	5005817700
			昭和50年測量	昭和61年修正	昭和61.7	10・23E/5006/15-11-1986A	1170014365
				平成8年修正	平成8.5	10・23E/5006/15-11-1996A	1170014374
東京都15日の出12	玉の内	東京都都市 計画協議会	昭和50年3月測図	昭和56年3月修正測図	昭和56.5	DT/0・290/63/G15-12	5005894728
			昭和50年測量	昭和61年修正	昭和61.7	10・23E/5006/15-12-1986A	1170014383
				平成8年修正	平成8.5	10・23E/5006/15-12-1996A	1170014392
東京都15日の出13	軍道	東京都都市 計画協議会	昭和50年3月測図	昭和56年3月修正測図	昭和56.5	DT/0・290/63/G15-13	5005817783
			昭和50年測量	昭和61年修正	昭和61.7	10・23E/5006/15-13-1986A	1170014409
				平成8年修正	平成8.5	10・23E/5006/15-13-1996A	1170014418
東京都15日の出14	金比羅山	東京都都市 計画協議会	昭和50年3月測図	昭和56年3月修正測図	昭和56.5	DT/0・290/63/G15-14	5005817827
			昭和50年測量	昭和61年修正	昭和63.3	10・23E/5006/15-14-1988A	1170014427
				平成8年修正	平成8.5	10・23E/5006/15-14-1996A	1170014436
東京都15日の出15	羽生	東京都都市 計画協議会	昭和50年3月測図	昭和56年3月修正測図	昭和56.5	DT/0・290/63/G15-15	5005817934
			昭和50年測量	昭和61年修正	昭和63.11	10・23E/5006/15-15-1988A	1170014445
				平成8年修正	平成8.5	10・23E/5006/15-15-1996A	1170014454
東京都15日の出16	塩田	東京都都市 計画協議会	昭和50年3月測図	昭和56年3月修正測図	昭和56.5	DT/0・290/63/G15-16	5005817970
			昭和50年測量	昭和61年修正	昭和61.7	10・23E/5006/15-16-1986A	1170014463
				平成8年修正	平成8.5	10・23E/5006/15-16-1996A	1170014472
東京都16福生1	河辺	東京都都市 計画協議会	昭和49年12月測図	昭和56年3月修正測図	昭和56.4	DT/0・290/63/G16-1	5005817999
			昭和49年測量	昭和61年修正	昭和61.7	10・23E/5006/16-1-1986A	1170014481
				平成8年修正	平成8.6	10・23E/5006/16-1-1996A	1170014490
東京都16福生2	長岡	東京都都市 計画協議会	昭和49年12月測図	昭和56年3月修正測図	昭和56.4	DT/0・290/63/G16-2	5005818029
			昭和49年測量	昭和61年修正	昭和61.7	10・23E/5006/16-2-1986A	1170014507
				平成8年修正	平成8.6	10・23E/5006/16-2-1996A	1170014516
東京都16福生3	箱根ヶ崎北 部	東京都都市 計画協議会	昭和49年12月測図	昭和56年3月修正測図	昭和56.5	DT/0・290/63/G16-3	5005818065
			昭和49年測量	昭和61年修正	昭和61.7	10・23E/5006/16-3-1986A	1170014525
				平成8年修正	平成8.6	10・23E/5006/16-3-1996A	1170014534



東京都2500分1地形図 (-1997)

図番	図名	出版者	測図・測量年	図歴	出版年	請求記号	資料コード
東京都16福生4	狭山嶺	東京都都市 計画協議会	昭和49年12月測図	昭和56年3月修正測図	昭和56.5	DT/0・290/63/G16-4	5005818109
			昭和49年測量	昭和61年修正	昭和63.11	10・23E/5006/16-4-1988A	1170014543
				平成8年修正	平成8.6	10・23E/5006/16-4-1996A	1170014552
東京都16福生5	満地峠	東京都都市 計画協議会	昭和49年12月測図	昭和56年3月修正測図	昭和56.5	DT/0・290/63/G16-5	5005818127
			昭和49年測量	昭和61年修正	昭和61.7	10・23E/5006/16-5-1986A	1170014561
				平成8年修正	平成8.6	10・23E/5006/16-5-1996A	1170014570
東京都16福生6	羽	東京都都市 計画協議会	昭和49年12月測図	昭和56年3月修正測図	昭和56.5	DT/0・290/63/G16-6	5005819492
			昭和49年測量	昭和61年修正	昭和61.3	10・23E/5006/16-6-1986A	1170014580
				平成8年修正	平成8.6	10・23E/5006/16-6-1996A	1170014599
東京都16福生7	箱根ヶ崎南 部	東京都都市 計画協議会	昭和49年12月測図	昭和56年3月修正測図	昭和56.5	DT/0・290/63/G16-7	5005819779
			昭和49年測量	昭和61年修正	昭和61.3	10・23E/5006/16-7-1986A	1170014605
				平成8年修正	平成8.6	10・23E/5006/16-7-1996A	1170014614
東京都16福生8	岸	東京都都市 計画協議会	昭和49年12月測図	昭和56年3月修正測図	昭和56.5	DT/0・290/63/G16-8	5005819859
			昭和49年測量	昭和61年修正	昭和61.3	10・23E/5006/16-8-1986A	1170014623
				平成8年修正	平成8.6	10・23E/5006/16-8-1996A	1170014632
東京都16福生9	菅生	東京都都市 計画協議会	昭和49年12月測図	昭和56年3月修正測図	昭和56.4	DT/0・290/63/G16-9	5005820045
			昭和49年測量	昭和61年修正	昭和63.11	10・23E/5006/16-9-1988A	1170014641
				平成8年修正	平成8.6	10・23E/5006/16-9-1996A	1170014650
東京都16福生10	羽村	東京都都市 計画協議会	昭和49年12月測図	昭和56年3月修正測図	昭和56.4	DT/0・290/63/G16-10	5005820288
			昭和49年測量	昭和61年修正	昭和61.7	10・23E/5006/16-10-1986A	1170014660
				平成8年修正	平成8.6	10・23E/5006/16-10-1996A	1170014679
東京都16福生11	東福生	東京都都市 計画協議会	昭和49年12月測図	昭和56年3月修正測図	昭和56.5	DT/0・290/63/G16-11	5005820617
			昭和49年測量	昭和61年修正	昭和61.3	10・23E/5006/16-11-1986A	1170014688
				平成8年修正	平成8.6	10・23E/5006/16-11-1996A	1170014697
東京都16福生12	三ツ木	東京都都市 計画協議会	昭和49年12月測図	昭和56年3月修正測図	昭和56.5	DT/0・290/63/G16-12	5005820690
			昭和49年測量	昭和61年修正	昭和61.3	10・23E/5006/16-12-1986A	1170014703
				平成8年修正	平成8.6	10・23E/5006/16-12-1996A	1170014712
東京都16福生13	瀬戸岡	東京都都市 計画協議会	昭和49年3月測図	昭和55年3月修正測図	昭和56.1	DT/0・290/63/G16-13	5005820798
			昭和49年測量	昭和60年修正	昭和63.12	10・23E/5006/16-13-1988A	1170014721
				平成7年修正	平成9.2	10・23E/5006/16-13-1997A	1170014730
東京都16福生14	福生	東京都都市 計画協議会	昭和49年3月測図	昭和55年3月修正測図	昭和56.1	DT/0・290/63/G16-14	5005821006
			昭和49年測量	昭和60年修正	昭和63.12	10・23E/5006/16-14-1988A	1170014740
				平成7年修正	[平成7]	10・23E/5006/16-14-1995A	1170014759
東京都16福生15	牛浜	東京都都市 計画協議会	昭和49年3月測図	昭和55年3月修正測図	昭和56.1	DT/0・290/63/G16-15	5005821169
			昭和49年測量	昭和60年修正	昭和60.8	10・23E/5006/16-15-1985A	1170014768
				平成7年修正	平成9.3	10・23E/5006/16-15-1997A	1170014777

東京都2500分1地形図 (-1997)

図番	図名	出版者	測図・測量年	図歴	出版年	請求記号	資料コード
東京都16福生16	三ツ木南部	東京都都市 計画協議会	昭和46年3月測図	昭和52年3月修正測図 昭和57年3月修正測図	昭和57.6	DT/0・290/63/G16-16	5005823548
				昭和62年修正	昭和62.6	10・23E/5006/16-16-1987A	1170014786
	伊奈平	東京都都市 計画協議会	昭和46年測量	平成4年修正	平成8.12	10・23E/5006/16-16-1996A	1170014795
東京都17東村山3	荒幡	東京都都市 計画協議会	昭和46年3月測図 昭和46年測量	昭和52年3月修正測図 昭和57年3月修正測図	昭和57.6	DT/0・290/63/G17-3	5005821946
				昭和62年修正	昭和62.6	10・23E/5006/17-3-1987A	1170014801
				平成4年修正	平成4.6	10・23E/5006/17-3-1992A	1170014810
東京都17東村山4	秋津	東京都都市 計画協議会	昭和46年3月測図 昭和46年測量	昭和52年3月修正測図 昭和57年3月修正測図	昭和57.6	DT/0・290/63/G17-4	5005822667
				昭和62年修正	昭和62.6	10・23E/5006/17-4-1987A	1170014820
				平成4年修正	平成8.1	10・23E/5006/17-4-1996A	1170014839
東京都17東村山5	村山上貯水池	東京都都市 計画協議会	昭和46年3月測図 昭和46年測量	昭和52年3月修正測図 昭和57年3月修正測図	昭和57.6	DT/0・290/63/G17-5	5005822765
				昭和62年修正	昭和62.6	10・23E/5006/17-5-1987A	1170014848
				平成4年修正	平成4.6	10・23E/5006/17-5-1992	1170014857
東京都17東村山6	村山下貯水池	東京都都市 計画協議会	昭和46年3月測図 昭和46年測量	昭和52年3月修正測図 昭和57年3月修正測図	昭和57.6	DT/0・290/63/G17-6	5005822827
				昭和62年修正	昭和62.6	10・23E/5006/17-6-1987A	1170014866
				平成4年修正	平成4.6	10・23E/5006/17-6-1992A	1170014875
				平成9.2	10・23E/5006/17-6-1997A	1170014884	
東京都17東村山7	東村山	東京都都市 計画協議会	昭和46年3月測図 昭和46年測量	昭和52年3月修正測図 昭和57年3月修正測図	昭和57.6	DT/0・290/63/G17-7	5005823127
				昭和62年修正	昭和62.6	10・23E/5006/17-7-1987A	1170014893
				平成4年修正	平成4.6	10・23E/5006/17-7-1992A	1170014900
				平成7.11	10・23E/5006/17-7-1995A	1170014919	
東京都17東村山8	久米川	東京都都市 計画協議会	昭和46年3月測図 昭和46年測量	昭和52年3月修正測図 昭和57年3月修正測図	昭和57.6	DT/0・290/63/G17-8	5005823181
				昭和62年修正	昭和62.6	10・23E/5006/17-8-1987A	1170014928
				平成4年修正	平成4.6	10・23E/5006/17-8-1992A	1170014937
				平成7.9	10・23E/5006/17-8-1995A	1170014946	
東京都17東村山9	中藤	東京都都市 計画協議会	昭和46年3月測図	昭和52年3月修正測図 昭和57年3月修正測図	昭和57.6	DT/0・290/63/G17-91	5005823261
				昭和62年修正	昭和62.6	10・23E/5006/17-9-1987A	1170014955
	神明	東京都都市 計画協議会	昭和46年測量	平成4年修正	平成4.6	10・23E/5006/17-9-1992A	1170014964
				平成8.4	10・23E/5006/17-9-1996A	1170014973	
東京都17東村山10	奈良橋	東京都都市 計画協議会	昭和46年3月測図 昭和46年測量	昭和52年3月修正測図 昭和57年3月修正測図	昭和57.6	DT/0・290/63/G17-10	5005823350
				昭和62年修正	昭和62.6	10・23E/5006/17-10-1987A	1170014982
				平成4年修正	[平成4]	10・23E/5006/17-10-1992A	1170014991
				平成4.6	10・23E/5006/17-10-1992A	1170015003	
東京都17東村山11	東村山浄水場	東京都都市 計画協議会	昭和46年3月測図 昭和46年測量	昭和52年3月修正測図 昭和57年3月修正測図	昭和57.6	DT/0・290/63/G17-11	5005823682
				昭和62年修正	昭和62.6	10・23E/5006/17-11-1987A	1170015012
				平成4年修正	平成4.6	10・23E/5006/17-11-1992A	1170015021
				平成9.5	10・23E/5006/17-11-1997A	1170015030	

東京都2500分1地形図 (-1997)

図番	図名	出版者	測図・測量年	図歴	出版年	請求記号	資料コード
東京都17東村山12	久米川団地	東京都都市 計画協議会	昭和46年3月測図	昭和52年3月修正測図 昭和57年3月修正測図	昭和57.6	DT/0・290/63/G17-12	5005823771
			昭和46年測量	昭和62年修正	昭和62.6	10・23E/5006/17-12-1987A	1170015040
				平成4年修正	平成4.6	10・23E/5006/17-12-1992A	1170015059
					平成9.2	10・23E/5006/17-12-1997A	1170015068
東京都17東村山13	中藤南部	東京都都市 計画協議会	昭和46年3月測図	昭和52年3月修正測図 昭和57年3月修正測図	昭和57.6	DT/0・290/63/G17-13	5005823950
東京都17東村山13	大南	東京都都市 計画協議会	昭和46年測量	昭和62年修正	昭和62.6	10・23E/5006/17-13-1987A	1170015077
				平成4年修正	平成4.6	10・23E/5006/17-13-1992A	1170015086
東京都17東村山14	南街	東京都都市 計画協議会	昭和46年3月測図	昭和52年3月修正測図 昭和57年3月修正測図	昭和57.6	DT/0・290/63/G17-14	5005824026
			昭和46年測量	昭和62年修正	昭和62.6	10・23E/5006/17-14-1987A	1170015095
				平成4年修正	平成4.6	10・23E/5006/17-14-1992A	1170015101
					平成9.2	10・23E/5006/17-14-1997A	1170015110
東京都17東村山15	小川	東京都都市 計画協議会	昭和46年3月測図	昭和52年3月修正測図 昭和57年3月修正測図	昭和57.6	DT/0・290/63/G17-15	5005824062
			昭和46年測量	昭和62年修正	昭和62.6	10・23E/5006/17-15-1987A	1170015120
				平成4年修正	平成4.6	10・23E/5006/17-15-1992A	1170015139
					平成8.7	10・23E/5006/17-15-1996A	1170015148
東京都17東村山16	小平霊園	東京都都市 計画協議会	昭和46年3月測図	昭和52年3月修正測図 昭和57年3月修正測図	昭和57.6	DT/0・290/63/G17-16	5005824090
			昭和46年測量	昭和62年修正	昭和62.6	10・23E/5006/17-16-1987A	1170015157
				平成4年修正	平成4.6	10・23E/5006/17-16-1992A	1170015166
					平成8.1	10・23E/5006/17-16-1996A	1170015175
東京都18東久留米1	中里	東京都都市 計画協議会	昭和46年3月測図	昭和57年3月修正測図	昭和57.6	DT/0・290/63/G18-1	5005824170
			昭和46年測量	昭和62年修正	昭和62.6	10・23E/5006/18-1-1987A	1170015184
				平成4年修正	平成4.6	10・23E/5006/18-1-1992A	1170015193
					平成8.8	10・23E/5006/18-1-1996A	1170015200
東京都18東久留米2	下清戸	東京都都市 計画協議会	昭和46年3月測図	昭和52年3月修正測図 昭和57年3月修正測図	昭和57.6	DT/0・290/63/G18-2	5005824287
			昭和46年測量	昭和62年修正	昭和62.6	10・23E/5006/18-2-1987A	1170015219
				平成4年修正	平成4.6	10・23E/5006/18-2-1992A	1170015228
					平成4.6	10・23E/5006/18-2-1992B	5004302199
東京都18東久留米4	朝霞駐とん 地	東京都都市 計画協議会	昭和47年3月測図	昭和52年3月修正測図 昭和57年3月修正測図	昭和57.6	DT/0・290/63/G18-4	5005824358
			昭和47年測量	昭和62年修正	昭和62.6	10・23E/5006/18-4-1987A	1170015237
				平成4年修正	平成4.6	10・23E/5006/18-4-1992A	1170015246
					平成6.8	10・23E/5006/18-4-1994A	1170015255
東京都18東久留米5	竹丘	東京都都市 計画協議会	昭和46年3月測図	昭和52年3月修正測図 昭和57年3月修正測図	昭和57.6	DT/0・290/63/G18-5	5005824385
			昭和46年測量	昭和62年修正	昭和62.6	10・23E/5006/18-5-1987A	1170015264
				平成4年修正	平成4.6	10・23E/5006/18-5-1992A	1170015273
					平成8.1	10・23E/5006/18-5-1996A	1170015282
東京都18東久留米6	大門	東京都都市 計画協議会	昭和46年3月測図	昭和52年3月修正測図 昭和57年3月修正測図	昭和57.6	DT/0・290/63/G18-6	5005824394
			昭和46年測量	昭和62年修正	昭和62.6	10・23E/5006/18-6-1987A	1170015291
				平成4年修正	平成4.6	10・23E/5006/18-6-1992A	1170015308
					平成4.6	10・23E/5006/18-6-1992B	5004302205

東京都2500分1地形図 (-1997)

図番	図名	出版者	測図・測量年	図歴	出版年	請求記号	資料コード
東京都18東久留米7	中通	東京都都市 計画協議会	昭和46年3月測図	昭和52年3月修正測図 昭和57年3月修正測図	昭和57.6	DT/0・290/63/G18-7	5005824456
			昭和46年測量	昭和62年修正	昭和62.6	10・23E/5006/18-7-1987A	1170015317
				平成4年修正	平成4.6	10・23E/5006/18-7-1992A	1170015326
					平成8.2	10・23E/5006/18-7-1996A	1170015335
東京都18東久留米8	大泉学園	東京都都市 計画協議会	昭和47年3月測図	昭和52年3月修正測図 昭和57年3月修正測図	昭和57.6	DT/0・290/63/G18-8	5005824509
			昭和47年測量	昭和62年修正	昭和62.6	10・23E/5006/18-8-1987A	1170015344
				平成4年修正	平成4.6	10・23E/5006/18-8-1992A	1170015353
					平成9.2	10・23E/5006/18-8-1997A	1170015362
東京都18東久留米9	滝山団地	東京都都市 計画協議会	昭和46年3月測図	昭和52年3月修正測図 昭和57年3月修正測図	昭和57.6	DT/0・290/63/G18-9	5005824563
			昭和46年測量	昭和62年修正	昭和62.6	10・23E/5006/18-9-1987A	1170015371
				平成4年修正	平成4.6	10・23E/5006/18-9-1992A	1170015380
					平成4.6	10・23E/5006/18-9-1992B	5004302214
東京都18東久留米10	ひばりが丘	東京都都市 計画協議会	昭和46年3月測図	昭和52年3月修正測図 昭和57年3月修正測図	昭和57.6	DT/0・290/63/G18-10	5005832500
			昭和46年測量	昭和62年修正	昭和62.6	10・23E/5006/18-10-1987A	1170015390
				平成4年修正	平成4.6	10・23E/5006/18-10-1992A	1170015406
					平成8.1	10・23E/5006/18-10-1996A	1170015415
東京都18東久留米11	下保谷	東京都都市 計画協議会	昭和46年3月測図	昭和52年3月修正測図 昭和57年3月修正測図	昭和57.6	DT/0・290/63/G18-11	5005832556
			昭和46年測量	昭和62年修正	昭和62.6	10・23E/5006/18-11-1987A	1170015424
				平成4年修正	平成4.6	10・23E/5006/18-11-1992A	1170015433
					平成8.8	10・23E/5006/18-11-1996A	1170015442
東京都18東久留米12	大泉	東京都都市 計画協議会	昭和47年3月測図	昭和52年3月修正測図 昭和57年3月修正測図	昭和57.6	DT/0・290/63/G18-12	5005832583
			昭和47年測量	昭和62年修正	昭和62.6	10・23E/5006/18-12-1987A	1170015451
				平成4年修正	平成4.6	10・23E/5006/18-12-1992A	1170015460
					平成8.2	10・23E/5006/18-12-1996A	1170015470
東京都18東久留米13	前沢	東京都都市 計画協議会	昭和46年3月測図	昭和52年3月修正測図 昭和57年3月修正測図	昭和57.6	DT/0・290/63/G18-13	5005832609
			昭和46年測量	昭和62年修正	昭和62.6	10・23E/5006/18-13-1987A	1170015489
				平成4年修正	平成4.6	10・23E/5006/18-13-1992A	1170015498
					平成4年修正	平成9.1	10・23E/5006/18-13-1997A
東京都18東久留米14	田無北部	東京都都市 計画協議会	昭和46年3月測図	昭和52年3月修正測図 昭和57年3月修正測図	昭和57.6	DT/0・290/63/G18-14	5005832627
			昭和46年測量	昭和62年修正	昭和62.6	10・23E/5006/18-14-1987A	1170015513
				平成4年修正	平成4.6	10・23E/5006/18-14-1992A	1170015522
					平成9.2	10・23E/5006/18-14-1997A	1170015531
東京都18東久留米15	南大泉	東京都都市 計画協議会	昭和46年3月測図	昭和52年3月修正測図 昭和57年3月修正測図	昭和57.6	DT/0・290/63/G18-15	5005832654
			昭和46年測量	昭和62年修正	昭和62.5	10・23E/5006/18-15-1987A	1170015540
				平成4年修正	[平成4]	10・23E/5006/18-15-1992A	1170015550
					平成4.6	10・23E/5006/18-15-1992A	1170015569

東京都2500分1地形図 (-1997)

図番	図名	出版者	測図・測量年	図歴	出版年	請求記号	資料コード
東京都18東久留米16	石神井公園	東京都都市計画協議会	昭和47年3月測図	昭和52年3月修正測図 昭和57年3月修正測図	昭和57.6	DT/0・290/63/G18-16	5005832690
			昭和47年測量	昭和62年修正 平成4年修正	昭和62.6	10・23E/5006/18-16-1987A	1170015578
					平成4.6	10・23E/5006/18-16-1992A	1170015587
					平成8.2	10・23E/5006/18-16-1996A	1170015596
東京都19板橋1	成増	東京都都市計画協議会	昭和47年3月測図	昭和52年3月修正測図 昭和57年3月修正測図	昭和57.6	DT/0・290/63/G19-1	5005832780
			昭和47年測量	昭和62年修正 平成4年修正	昭和62.6	10・23E/5006/19-1-1987A	1170015602
					平成4.6	10・23E/5006/19-1-1992A	1170015611
					平成9.2	10・23E/5006/19-1-1997A	1170015620
東京都19板橋2	赤塚	東京都都市計画協議会	昭和47年3月測図	昭和52年3月修正測図 昭和57年3月修正測図	昭和57.6	DT/0・290/63/G19-2	5005832841
			昭和47年測量	昭和62年修正 平成4年修正	昭和62.6	10・23E/5006/19-2-1987A	1170015630
					[平成4]	10・23E/5006/19-2-1992A	1170015649
					平成4.6	10・23E/5006/19-2-1992A	1170015658
東京都19板橋3	蓮根	東京都都市計画協議会	昭和47年3月測図	昭和57年3月修正測図	昭和57.6	DT/0・290/63/G19-3	5005832897
			昭和47年測量	昭和62年修正 平成4年修正	昭和62.6	10・23E/5006/19-3-1987A	1170015667
					平成4.6	10・23E/5006/19-3-1992A	1170015676
					平成8.1	10・23E/5006/19-3-1996A	1170015685
東京都19板橋4	赤羽台	東京都都市計画協議会	昭和47年3月測図	昭和52年3月修正測図 昭和57年3月修正測図	昭和57.6	DT/0・290/63/G19-4	5005832930
			昭和47年測量	昭和62年修正 平成4年修正 平成4年修正	昭和62.6	10・23E/5006/19-4-1987A	1170015694
					平成4.6	10・23E/5006/19-4-1992A	1170015700
					平成9.2	10・23E/5006/19-4-1997A	1170015710
東京都19板橋5	土支田	東京都都市計画協議会	昭和47年3月測図	昭和52年3月修正測図 昭和57年3月修正測図	昭和57.6	DT/0・290/63/G19-5	5005834416
			昭和47年測量	昭和62年修正 平成4年修正	昭和62.6	10・23E/5006/19-5-1987A	1170015729
					平成4.6	10・23E/5006/19-5-1992A	1170015738
					平成8.2	10・23E/5006/19-5-1996A	1170015747
東京都19板橋6	北町	東京都都市計画協議会	昭和47年3月測図	昭和52年3月修正測図 昭和57年3月修正測図	昭和57.6	DT/0・290/63/G19-6	5005834443
			昭和47年測量	昭和62年修正 平成4年修正	昭和62.6	10・23E/5006/19-6-1987A	1170015756
					[平成4]	10・23E/5006/19-6-1992A	1170015765
					平成4.6	10・23E/5006/19-6-1992A	1170015774
東京都19板橋7	上板橋	東京都都市計画協議会	昭和47年3月測図	昭和52年3月修正測図 昭和57年3月修正測図	昭和57.6	DT/0・290/63/G19-7	5005834461
			昭和47年測量	昭和62年修正 平成4年修正	昭和62.6	10・23E/5006/19-7-1987A	1170015783
					[平成4]	10・23E/5006/19-7-1992A	1170015792
					平成4.6	10・23E/5006/19-7-1992A	1170015809
東京都19板橋8	蓮沼町	東京都都市計画協議会	昭和47年3月測図	昭和52年3月修正測図 昭和57年3月修正測図	昭和57.12	DT/0・290/63/G19-8	5005834499
			昭和47年測量	昭和62年修正 平成4年修正	昭和62.6	10・23E/5006/19-8-1987A	1170015818
					平成4.6	10・23E/5006/19-8-1992A	1170015827
					平成9.3	10・23E/5006/19-8-1997A	1170015836

東京都2500分1地形図 (-1997)

図番	図名	出版者	測図・測量年	図歴	出版年	請求記号	資料コード
東京都19板橋9	谷原	東京都都市 計画協議会	昭和47年3月測図	昭和52年3月修正測図 昭和57年3月修正測図	昭和57.6	DT/0・290/63/G19-9	5005834532
			昭和47年測量	昭和62年修正	昭和62.6	10・23E/5006/19-9-1987A	1170015845
				平成4年修正	[平成4]	10・23E/5006/19-9-1992A	1170015854
					平成4.6	10・23E/5006/19-9-1992A	1170015863
東京都19板橋10	早宮	東京都都市 計画協議会	昭和47年3月測図	昭和52年3月修正測図 昭和57年3月修正測図	昭和57.6	DT/0・290/63/G19-10	5005834560
			昭和47年測量	昭和62年修正	昭和62.6	10・23E/5006/19-10-1987A	1170015872
				平成4年修正	平成4.6	10・23E/5006/19-10-1992A	1170015881
					平成9.9	10・23E/5006/19-10-1997A	1170015890
東京都19板橋11	小茂根	東京都都市 計画協議会	昭和47年3月測図	昭和52年3月修正測図 昭和57年3月修正測図	昭和57.6	DT/0・290/63/G19-11	5005835235
			昭和47年測量	昭和62年修正	昭和62.6	10・23E/5006/19-11-1987A	1170015907
				平成4年修正	[平成4]	10・23E/5006/19-11-1992A	1170015916
					平成4.6	10・23E/5006/19-11-1992A	1170015925
東京都19板橋12	板橋	東京都都市 計画協議会	昭和47年3月測図	昭和52年3月修正測図 昭和57年3月修正測図	昭和57.6	DT/0・290/63/G19-12	5005835576
			昭和47年測量	昭和62年修正	昭和62.6	10・23E/5006/19-12-1987A	1170015934
				平成4年修正	平成4.6	10・23E/5006/19-12-1992A	1170015943
					平成9.7	10・23E/5006/19-12-1997A	1170015952
東京都19板橋13	貫井	東京都都市 計画協議会	昭和47年3月測図	昭和52年3月修正測図 昭和57年3月修正測図	昭和57.6	DT/0・290/63/G19-13	5005836466
			昭和47年測量	昭和62年修正	昭和62.6	10・23E/5006/19-13-1987A	1170015961
				平成4年修正	平成4.6	10・23E/5006/19-13-1992A	1170015970
					平成9.3	10・23E/5006/19-13-1997A	1170015980
東京都19板橋14	練馬	東京都都市 計画協議会	昭和47年3月測図	昭和52年3月修正測図 昭和57年3月修正測図	昭和57.6	DT/0・290/63/G19-14	5005836500
			昭和47年測量	昭和62年修正	昭和62.6	10・23E/5006/19-14-1987A	1170015999
				平成4年修正	[平成4]	10・23E/5006/19-14-1992A	1170016000
					平成4.6	10・23E/5006/19-14-1992A	1170016010
東京都19板橋15	小竹町	東京都都市 計画協議会	昭和47年3月測図	昭和52年3月修正測図 昭和57年3月修正測図	昭和57.6	DT/0・290/63/G19-15	5005836519
			昭和47年測量	昭和62年修正	昭和62.6	10・23E/5006/19-15-1987A	1170016029
				平成4年修正	[平成4]	10・23E/5006/19-15-1992A	1170016038
					平成4.6	10・23E/5006/19-15-1992A	1170016047
東京都19板橋16	北池袋	東京都都市 計画協議会	昭和47年3月測図	昭和52年3月修正測図 昭和57年3月修正測	昭和57.6	DT/0・290/63/G19-16	5005836546
			昭和47年測量	昭和62年修正	昭和62.6	10・23E/5006/19-16-1987A	1170016056
				平成4年修正	平成4.6	10・23E/5006/19-16-1992A	1170016065
					平成9.8	10・23E/5006/19-16-1997A	1170016074
東京都20足立1	赤羽	東京都都市 計画協議会	昭和47年3月測図	昭和52年7月修正測図 昭和58年3月修正測図	昭和59.4	DT/0・290/63/G20-1	5005909099
			昭和47年測量	昭和58年修正	昭和62.11	10・23E/5006/20-1-1987A	1170016083
				昭和63年修正	平成元.1	10・23E/5006/20-1-1989A	1170016092
				平成5年修正	[平成5]	10・23E/5006/20-1-1993A	1170016109

東京都2500分1地形図 (-1997)

図番	図名	出版者	測図・測量年	図歴	出版年	請求記号	資料コード
東京都20足立2	鹿浜	東京都都市 計画協議会	昭和47年3月測図	昭和52年11月修正測図 昭和58年3月修正測図	昭和59.4	DT/0・290/63/G20-2	5005909105
			昭和47年測量	昭和58年修正	昭和63.11	10・23E/5006/20-2-1988A	1170016118
				昭和63年修正	平成元.7	10・23E/5006/20-2-1989A	1170016127
				平成5年修正	平成8.1	10・23E/5006/20-2-1996A	1170016136
東京都20足立3	西新井	東京都都市 計画協議会	昭和47年3月測図	昭和52年11月修正測図 昭和58年3月修正測図	昭和59.4	DT/0・290/63/G20-3	5005909114
			昭和47年測量	昭和58年修正	[昭和58]	10・23E/5006/20-3-1983A	1170016145
				昭和63年修正	平成元.7	10・23E/5006/20-3-1989A	1170016154
				平成5年修正	平成8.5	10・23E/5006/20-3-1996A	1170016163
東京都20足立4	加平橋	東京都都市 計画協議会	昭和47年3月測図	昭和52年11月修正測図 昭和58年3月修正測図	昭和59.4	DT/0・290/63/G20-4	5005909132
			昭和47年測量	昭和58年修正	昭和62.9	10・23E/5006/20-4-1987A	1170016172
				昭和63年修正	[昭和63]	10・23E/5006/20-4-1988A	1170016181
				平成5年修正	平成9.5	10・23E/5006/20-4-1997A	1170016190
東京都20足立5	東十条	東京都都市 計画協議会	昭和47年3月測図	昭和52年11月修正測図 昭和58年3月修正測図	昭和59.4	DT/0・290/63/G20-5	5005909141
			昭和47年測量	昭和63年修正	[昭和63]	10・23E/5006/20-5-1988	5004302232
					[昭和63]	10・23E/5006/20-5-1988A	1170016207
				平成5年修正	平成9.7	10・23E/5006/20-5-1997A	1170016216
		平成9.7	10・23E/5006/20-5-1997B	5004302223			
東京都20足立6	江北橋	東京都都市 計画協議会	昭和47年3月測図	昭和52年11月修正測図 昭和58年3月修正測図	昭和59.4	DT/0・290/63/G20-6	5005909150
			昭和47年測量	昭和58年修正	昭和59.4	10・23E/5006/20-6-1984A	1170016225
				昭和63年修正	平成2.12	10・23E/5006/20-6-1990A	1170016234
				平成5年修正	[平成5]	10・23E/5006/20-6-1993A	1170016243
東京都20足立7	本木町	東京都都市 計画協議会	昭和47年3月測図	昭和52年11月修正測図 昭和58年3月修正測図	昭和59.4	DT/0・290/63/G20-7	5005909160
			昭和47年測量	昭和58年修正	昭和59.4	10・23E/5006/20-7-1984A	1170016252
				昭和63年修正	[昭和63]	10・23E/5006/20-7-1988A	1170016261
				平成5年修正	平成8.8	10・23E/5006/20-7-1996A	1170016270
東京都20足立8	綾瀬	東京都都市 計画協議会	昭和47年3月測図	昭和52年11月修正測図 昭和58年3月修正測図	昭和59.4	DT/0・290/63/G20-8	5005909179
			昭和47年測量	昭和58年修正	昭和63.1	10・23E/5006/20-8-1988A	1170016280
				昭和63年修正	昭和63.13	10・23E/5006/20-8-1988A	1170016299
				平成5年修正	平成7.12	10・23E/5006/20-8-1995A	1170016305
東京都20足立9	王子	東京都都市 計画協議会	昭和47年3月測図	昭和52年11月修正測図 昭和58年3月修正測図	昭和59.4	DT/0・290/63/G20-9	5005909188
			昭和47年測量	昭和58年修正	昭和63.1	10・23E/5006/20-9-1988A	1170016314
				昭和63年修正	平成元.5	10・23E/5006/20-9-1989A	1170016323
				平成5年修正	平成8.1	10・23E/5006/20-9-1996A	1170016332
東京都20足立10	尾久	東京都都市 計画協議会	昭和47年3月測図	昭和52年11月修正測図 昭和58年3月修正測図	昭和59.4	DT/0・290/63/G20-10	5005909197
			昭和47年測量	昭和58年修正	昭和63.7	10・23E/5006/20-10-1988A	1170016341
				昭和63年修正	昭和63.13	10・23E/5006/20-10-1988A	1170016350
				平成5年修正	平成8.4	10・23E/5006/20-10-1996A	1170016360

東京都2500分1地形図 (-1997)

図番	図名	出版者	測図・測量年	図歴	出版年	請求記号	資料コード
東京都20足立11	千住	東京都都市 計画協議会	昭和47年3月測図	昭和52年11月修正測図 昭和58年3月修正測図	昭和59.4	DT/0・290/63/G20-11	5005909203
			昭和47年測量	昭和58年修正	昭和62.9	10・23E/5006/20-11-1987A	1170016379
				昭和63年修正	平成元.7	10・23E/5006/20-11-1989A	1170016388
				平成5年修正	[平成5]	10・23E/5006/20-11-1993A	1170016397
東京都20足立12	小菅	東京都都市 計画協議会	昭和47年3月測図	昭和52年11月修正測図 昭和58年3月修正測図	昭和59.4	DT/0・290/63/G20-12	5005909212
			昭和47年測量	昭和58年修正	昭和63.7	10・23E/5006/20-12-1988A	1170016403
				昭和63年修正	平成3.3	10・23E/5006/20-12-1991A	1170016412
				平成5年修正	平成8.1	10・23E/5006/20-12-1996A	1170016421
東京都20足立13	巢鴨	東京都都市 計画協議会	昭和47年3月測図	昭和52年11月修正測図 昭和58年3月修正測図	昭和59.4	DT/0・290/63/G20-13	5005909221
			昭和47年測量	昭和58年修正	[昭和58]	10・23E/5006/20-13-1983A	1170016430
				昭和63年修正	平成元.5	10・23E/5006/20-13-1989A	1170016440
				平成5年修正	平成9.7	10・23E/5006/20-13-1997A	1170016459
東京都20足立14	田端	東京都都市 計画協議会	昭和47年3月測図	昭和52年11月修正測図 昭和58年3月修正測図	昭和59.4	DT/0・290/63/G20-14	5005909230
			昭和47年測量	昭和58年修正	昭和63.6	10・23E/5006/20-14-1988A	1170016468
				昭和63年修正	平成元.8	10・23E/5006/20-14-1989A	1170016477
				平成5年修正	平成9.2	10・23E/5006/20-14-1997A	1170016486
東京都20足立15	南千住	東京都都市 計画協議会	昭和47年3月測図	昭和52年11月修正測図 昭和58年3月修正測図	昭和59.4	DT/0・290/63/G20-15	5005909240
			昭和47年測量	昭和63年修正	[昭和63]	10・23E/5006/20-15-1988A	1170016495
				平成5年修正	[平成5]	10・23E/5006/20-15-1993A	1170016501
				昭和63年修正	[昭和63]	10・23E/5006/20-15-1988B	5004302241
東京都20足立16	堀切橋	東京都都市 計画協議会	昭和47年3月測図	昭和52年11月修正測図 昭和58年3月修正測図	昭和59.4	DT/0・290/63/G20-16	5005909259
			昭和47年測量	昭和58年修正	昭和62.11	10・23E/5006/20-16-1987A	1170016510
				昭和63年修正	[昭和63]	10・23E/5006/20-16-1988A	1170016520
				平成5年修正	平成8.11	10・23E/5006/20-16-1996A	1170016539
東京都21葛飾1	大谷田	東京都都市 計画協議会	昭和47年3月測図	昭和52年11月修正測図 昭和58年3月修正測図	昭和59.4	DT/0・290/63/G21-1	5005909268
			昭和47年測量	昭和58年修正	昭和62.3	10・23E/5006/21-1-1987A	1170016548
				昭和63年修正	平成2.2	10・23E/5006/21-1-1990A	1170016557
				平成5年修正	平成8.1	10・23E/5006/21-1-1996A	1170016566
東京都21葛飾2	水元	東京都都市 計画協議会	昭和47年3月測図	昭和52年11月修正測図 昭和58年3月修正測図	昭和59.4	DT/0・290/63/G21-2	5005909277
			昭和47年測量	昭和58年修正	昭和62.12	10・23E/5006/21-2-1987A	1170016575
				昭和63年修正	平成元.5	10・23E/5006/21-2-1989A	1170016584
				平成5年修正	平成8.1	10・23E/5006/21-2-1996A	1170016593
東京都21葛飾3	葛飾橋	東京都都市 計画協議会	昭和47年3月測図	昭和52年11月修正測図 昭和58年3月修正測図	昭和59.4	DT/0・290/63/G21-3	5005909286
			昭和47年測量	昭和58年修正	昭和61.11	10・23E/5006/21-3-1986A	1170016600
				昭和63年修正	平成元.7	10・23E/5006/21-3-1989A	1170016619
				平成5年修正	平成8.4	10・23E/5006/21-3-1996A	1170016628



東京都2500分1地形図 (-1997)

図番	図名	出版者	測図・測量年	図歴	出版年	請求記号	資料コード
東京都21葛飾5	亀有	東京都都市 計画協議会	昭和47年3月測図	昭和52年11月修正測図 昭和58年3月修正測図	昭和59.4	DT/0・290/63/G21-5	5005909295
			昭和47年測量	昭和58年修正	昭和62.8	10・23E/5006/21-5-1987A	1170016637
				昭和63年修正	平成元.6	10・23E/5006/21-5-1989A	1170016646
				平成5年修正	平成8.6	10・23E/5006/21-5-1996A	1170016655
東京都21葛飾6	金町	東京都都市 計画協議会	昭和47年3月測図	昭和52年11月修正測図 昭和58年3月修正測図	昭和59.4	DT/0・290/63/G21-6	5005909301
			昭和47年測量	昭和58年修正	昭和63.2	10・23E/5006/21-6-1988A	1170016664
				昭和63年修正	平成2.1	10・23E/5006/21-6-1990A	1170016673
			昭和47年測量	平成5年修正	平成8.7	10・23E/5006/21-6-1996A	1170016682
東京都21葛飾9	お花茶屋	東京都都市 計画協議会	昭和47年3月測図	昭和52年11月修正測図 昭和58年3月修正測図	昭和59.4	DT/0・290/63/G21-9	5005909310
			昭和47年測量	昭和58年修正	昭和63.3	10・23E/5006/21-9-1988A	1170016691
				昭和63年修正	昭和63.13	10・23E/5006/21-9-1988A	1170016708
				平成5年修正	平成8.6	10・23E/5006/21-9-1996A	1170016717
東京都21葛飾10	高砂	東京都都市 計画協議会	昭和47年3月測図	昭和52年11月修正測図 昭和58年3月修正測図	昭和59.4	DT/0・290/63/G21-10	5005909320
			昭和47年測量	昭和58年修正	昭和62.1	10・23E/5006/21-10-1987A	1170016726
				昭和63年修正	平成元.11	10・23E/5006/21-10-1989A	1170016735
				平成5年修正	[平成5]	10・23E/5006/21-10-1993A	1170016744
東京都21葛飾11	北小岩	東京都都市 計画協議会	昭和47年3月測図	昭和52年11月修正測図 昭和58年3月修正測図	昭和59.4	DT/0・290/63/G21-11	5005909339
			昭和47年測量	昭和58年修正	昭和62.6	10・23E/5006/21-11-1987A	1170016753
				昭和63年修正	平成元.7	10・23E/5006/21-11-1989A	1170016762
				平成5年修正	平成8.6	10・23E/5006/21-11-1996A	1170016771
東京都21葛飾13	立石	東京都都市 計画協議会	昭和47年3月測図	昭和52年11月修正測図 昭和58年3月修正測図	昭和59.4	DT/0・290/63/G21-13	5005909348
			昭和47年測量	昭和58年修正	昭和62.11	10・23E/5006/21-13-1987A	1170016780
				昭和63年修正	[昭和63]	10・23E/5006/21-13-1988A	1170016790
				平成5年修正	平成8.1	10・23E/5006/21-13-1996A	1170016806
東京都21葛飾14	小岩	東京都都市 計画協議会	昭和47年3月測図	昭和52年11月修正測図 昭和58年3月修正測図	昭和59.4	DT/0・290/63/G21-14	5005909357
			昭和47年測量	昭和58年修正	昭和63.6	10・23E/5006/21-14-1988A	1170016815
				昭和63年修正	[昭和63]	10・23E/5006/21-14-1988A	1170016824
				平成5年修正	平成8.11	10・23E/5006/21-14-1996A	1170016833
東京都21葛飾15	市川橋	東京都都市 計画協議会	昭和47年3月測図	昭和52年11月修正測図 昭和58年3月修正測図	昭和59.4	DT/0・290/63/G21-15	5005909366
				昭和52年11月修正測図 昭和58年3月修正測図 360C:310	昭和59.4	10・23E/5006/21-15-1984A	1170016842
			昭和47年測量	昭和63年修正	[昭和63]	10・23E/5006/21-15-1988A	1170016851
				平成5年修正	平成8.1	10・23E/5006/21-15-1996A	1170016860
東京都23檜原南部2	浅間嶺	東京都都市 計画協議会	平成2年測量		平成3.6	10・23E/5006/23-2-1991A	1170016870
				平成8年修正	平成8.6	10・23E/5006/23-2-1996A	1170016889
東京都23檜原南部3	松生山	東京都都市 計画協議会	平成2年測量		平成3.6	10・23E/5006/23-3-1991A	1170016898
				平成8年修正	平成8.6	10・23E/5006/23-3-1996A	1170016904

東京都2500分1地形図 (-1997)

図番	図名	出版者	測図・測量年	図歴	出版年	請求記号	資料コード
東京都23檜原南部4	元郷	東京都都市 計画協議会	昭和50年3月測図	昭和56年3月修正測図	昭和56.5	DT/0・290/63/G23-4	5005836573
			昭和50年測量	昭和61年修正	昭和61.7	10・23E/5006/23-4-1986A	1170016913
				昭和61.7	10・23E/5006/23-4-1986B	5004302250	
				平成8年修正	平成8.6	10・23E/5006/23-4-1996A	1170016922
東京都23檜原南部6	人里	東京都都市 計画協議会	平成2年測量		平成3.6	10・23E/5006/23-6-1991A	1170016931
東京都23檜原南部6	人里	東京都都市 計画協議会	平成2年測量	平成8年修正	平成8.6	10・23E/5006/23-6-1996A	1170016940
東京都23檜原南部7	南郷	東京都都市 計画協議会	平成2年測量		平成3.6	10・23E/5006/23-7-1991A	1170016950
				平成8年修正	平成8.6	10・23E/5006/23-7-1996A	1170016969
東京都23檜原南部8	臼杵山	東京都都市 計画協議会	昭和50年3月測図	昭和56年3月修正測図	昭和56.5	DT/0・290/63/G23-8	5005836582
			昭和50年測量	昭和61年修正	昭和61.7	10・23E/5006/23-8-1986A	1170016978
				平成3年修正	平成3.6	10・23E/5006/23-8-1991A	1170016987
			平成8年修正	平成8.6	10・23E/5006/23-8-1996A	1170016996	
東京都23檜原南部10	土俵岳	東京都都市 計画協議会	平成2年測量		平成3.6	10・23E/5006/23-10-1991A	1170017008
				平成8年修正	平成8.6	10・23E/5006/23-10-1996A	1170017017
東京都23檜原南部11	矢沢	東京都都市 計画協議会	平成2年測量		平成3.6	10・23E/5006/23-11-1991A	1170017026
				平成8年修正	平成8.6	10・23E/5006/23-11-1996A	1170017035
東京都24秋川1	乙津	東京都都市 計画協議会	昭和50年3月測図	昭和56年3月修正測図	昭和56.5	DT/0・290/63/G24-1	5005836591
			昭和50年測量	昭和61年修正	昭和61.7	10・23E/5006/24-1-1986A	1170017044
				平成3年修正	平成3.6	10・23E/5006/24-1-1991A	1170017053
			平成8年修正	平成8.6	10・23E/5006/24-1-1996A	1170017062	
東京都24秋川2	五日市	東京都都市 計画協議会	昭和50年3月測図	昭和56年3月修正測図	昭和56.5	DT/0・290/63/G24-2	5005836608
			昭和50年測量	昭和61年修正	昭和61.7	10・23E/5006/24-2-1986A	1170017071
				平成3年修正	平成3.6	10・23E/5006/24-2-1991A	1170017080
			平成8年修正	平成8.6	10・23E/5006/24-2-1996A	1170017090	
東京都24秋川3	伊奈	東京都都市 計画協議会	昭和50年3月測図	昭和56年3月修正測図	昭和56.5	DT/0・290/63/G24-3	5005840389
			昭和50年測量	昭和61年修正	昭和61.7	10・23E/5006/24-3-1986A	1170017106
				平成3年修正	平成3.6	10・23E/5006/24-3-1991A	1170017115
			平成8年修正	平成8.6	10・23E/5006/24-3-1996A	1170017124	
東京都24秋川4	増戸	東京都都市 計画協議会	昭和50年3月測図	昭和56年3月修正測図	昭和56.5	DT/0・290/63/G24-4	5005840404
			昭和50年測量	昭和61年修正	昭和61.7	10・23E/5006/24-4-1986A	1170017133
				平成3年修正	平成3.6	10・23E/5006/24-4-1991A	1170017142
			平成8年修正	平成8.6	10・23E/5006/24-4-1996A	1170017151	
東京都24秋川5	日影清水	東京都都市 計画協議会	昭和50年3月測図	昭和56年3月修正測図	昭和56.5	DT/0・290/63/G24-5	5005840431
			昭和50年測量	昭和61年修正	昭和61.7	10・23E/5006/24-5-1986A	1170017160
				平成3年修正	平成3.6	10・23E/5006/24-5-1991A	1170017170
			平成8年修正	平成8.6	10・23E/5006/24-5-1996A	1170017189	
東京都24秋川6	今熊神社	東京都都市 計画協議会	昭和50年3月測図	昭和56年3月修正測図	昭和56.5	DT/0・290/63/G24-6	5005840496
			昭和50年測量	昭和61年修正	昭和61.7	10・23E/5006/24-6-1986A	1170017198
				平成3年修正	平成3.6	10・23E/5006/24-6-1991A	1170017204
			平成8年修正	平成8.6	10・23E/5006/24-6-1996A	1170017213	

東京都2500分1地形図 (-1997)

図番	図名	出版者	測図・測量年	図歴	出版年	請求記号	資料コード
東京都24秋川7	豊ヶ原	東京都都市 計画協議会	昭和50年3月測図	昭和56年3月修正測図	昭和56.5	DT/0・290/63/G24-7	5005840558
			昭和50年測量	昭和61年修正	昭和61.3	10・23E/5006/24-7-1986A	1170017222
				平成3年修正	平成3.6	10・23E/5006/24-7-1991A	1170017231
				平成8年修正	平成8.6	10・23E/5006/24-7-1996A	1170017240
東京都24秋川8	引田	東京都都市 計画協議会	昭和50年3月測図	昭和56年3月修正測図	昭和56.5	DT/0・290/63/G24-8	5005840600
			昭和50年測量	昭和61年修正	昭和61.7	10・23E/5006/24-8-1986A	1170017250
				平成3年修正	平成3.6	10・23E/5006/24-8-1991A	1170017269
				平成8年修正	平成8.6	10・23E/5006/24-8-1996A	1170017278
東京都24秋川9	戸倉	東京都都市 計画協議会	昭和50年3月測図	昭和56年3月修正測図	昭和56.5	DT/0・290/63/G24-9	5005840692
			昭和50年測量	昭和61年修正	昭和61.7	10・23E/5006/24-9-1986A	1170017287
				平成3年修正	平成3.6	10・23E/5006/24-9-1991A	1170017296
				平成8年修正	平成8.6	10・23E/5006/24-9-1996A	1170017302
東京都24秋川10	刈寄山	東京都都市 計画協議会	昭和50年3月測図	昭和56年3月修正測図	昭和56.5	DT/0・290/63/G24-10	5005840754
			昭和50年測量	昭和61年修正	昭和61.3	10・23E/5006/24-10-1986A	1170017311
				平成3年修正	平成3.6	10・23E/5006/24-10-1991A	1170017320
				平成8年修正	平成8.6	10・23E/5006/24-10-1996A	1170017330
東京都24秋川11	美山町	東京都都市 計画協議会	昭和50年3月測図	昭和56年3月修正測図	昭和56.5	DT/0・290/63/G24-11	5005840807
			昭和50年測量	昭和61年修正	昭和61.7	10・23E/5006/24-11-1986A	1170017349
				平成3年修正	平成3.6	10・23E/5006/24-11-1991A	1170017358
				平成8年修正	平成8.6	10・23E/5006/24-11-1996A	1170017367
東京都24秋川12	宮ヶ谷戸	東京都都市 計画協議会	昭和50年3月測図	昭和56年3月修正測図	昭和56.5	DT/0・290/63/G24-12	5005840852
			昭和50年測量	昭和61年修正	昭和61.7	10・23E/5006/24-12-1986A	1170017376
				平成3年修正	平成3.6	10・23E/5006/24-12-1991A	1170017385
				平成8年修正	平成8.6	10・23E/5006/24-12-1996A	1170017394
東京都24秋川13	市道山	東京都都市 計画協議会	昭和50年3月測図	昭和56年3月修正測図	昭和56.5	DT/0・290/63/G24-13	5005840899
			昭和50年測量	昭和61年修正	昭和61.7	10・23E/5006/24-13-1986A	1170017400
				平成3年修正	平成3.6	10・23E/5006/24-13-1991A	1170017410
				平成8年修正	平成8.6	10・23E/5006/24-13-1996A	1170017429
東京都24秋川14	にしげいと 沢	東京都都市 計画協議会	昭和50年3月測図	昭和56年3月修正測図	昭和56.5	DT/0・290/63/G24-14	5005840923
			昭和50年測量	昭和61年修正	昭和61.3	10・23E/5006/24-14-1986A	1170017438
				平成3年修正	平成3.6	10・23E/5006/24-14-1991A	1170017447
				平成8年修正	平成8.6	10・23E/5006/24-14-1996A	1170017456
東京都24秋川15	小津町	東京都都市 計画協議会	昭和50年3月測図	昭和56年3月修正測図	昭和56.5	DT/0・290/63/G24-15	5005840979
			昭和50年測量	昭和61年修正	昭和61.7	10・23E/5006/24-15-1986A	1170017465
				平成3年修正	平成3.6	10・23E/5006/24-15-1991A	1170017474
				平成8年修正	平成8.6	10・23E/5006/24-15-1996A	1170017483
東京都24秋川16	西寺方町	東京都都市 計画協議会	昭和49年3月測図	昭和55年3月修正測図	昭和56.1	DT/0・290/63/G24-16	5005841072
			昭和49年測量	昭和60年修正	昭和60.8	10・23E/5006/24-16-1985A	1170017492
				平成2年修正	平成2.7	10・23E/5006/24-16-1990A	1170017509
				平成7年修正	平成9.3	10・23E/5006/24-16-1997A	1170017518

東京都2500分1地形図 (-1997)

図番	図名	出版者	測図・測量年	図歴	出版年	請求記号	資料コード
東京都25昭島1	秋川	東京都都市 計画協議会	昭和49年3月測図	昭和55年3月修正測図	昭和56.1	DT/0・290/63/G25-1	5005841180
			昭和49年測量	昭和60年修正	昭和60.8	10・23E/5006/25-1-1985A	1170017527
				平成2年修正	平成2.7	10・23E/5006/25-1-1990A	1170017536
				平成7年修正	平成7.6	10・23E/5006/25-1-1995A	1170017545
東京都25昭島2	東秋留	東京都都市 計画協議会	昭和49年3月測図	昭和55年3月修正測図	昭和56.1	DT/0・290/63/G25-2	5005841368
			昭和49年測量	昭和60年修正	昭和60.8	10・23E/5006/25-2-1985A	1170017554
				平成2年修正	平成2.7	10・23E/5006/25-2-1990A	1170017563
				平成7年修正	平成7.6	10・23E/5006/25-2-1995A	1170017572
東京都25昭島3	拝島駅	東京都都市 計画協議会	昭和49年3月測図	昭和55年3月修正測図	昭和56.1	DT/0・290/63/G25-3	5005841546
			昭和49年測量	昭和60年修正	昭和60.8	10・23E/5006/25-3-1985A	1170017581
				平成2年修正	平成2.7	10・23E/5006/25-3-1990A	1170017590
				平成7年修正	平成9.9	10・23E/5006/25-3-1997A	1170017607
東京都25昭島4	天王橋	東京都都市 計画協議会	昭和46年3月測図	昭和52年3月修正測図 昭和57年3月修正測図	昭和57.6	DT/0・290/63/G25-4	5005841582
			昭和46年測量	昭和62年修正	昭和62.6	10・23E/5006/25-4-1987A	1170017616
				平成4年修正	平成4.6	10・23E/5006/25-4-1992A	1170017625
				平成4年修正	平成9.3	10・23E/5006/25-4-1997A	1170017634
東京都25昭島5	戸吹	東京都都市 計画協議会	昭和49年3月測図	昭和55年3月修正測図	昭和56.1	DT/0・290/63/G25-5	5005841617
			昭和49年測量	昭和60年修正	昭和60.11	10・23E/5006/25-5-1985A	1170017643
				平成2年修正	平成2.7	10・23E/5006/25-5-1990A	1170017652
				平成7年修正	平成9.6	10・23E/5006/25-5-1997A	1170017661
東京都25昭島6	高月	東京都都市 計画協議会	昭和49年3月測図	昭和55年3月修正測図	昭和56.1	DT/0・290/63/G25-6	5005841715
			昭和49年測量	昭和60年修正	昭和60.8	10・23E/5006/25-6-1985A	1170017670
				平成2年修正	平成2.5	10・23E/5006/25-6-1990A	1170017680
				平成7年修正	平成9.6	10・23E/5006/25-6-1997A	1170017699
東京都25昭島7	拝島	東京都都市 計画協議会	昭和49年3月測図	昭和55年3月修正測図	昭和56.1	DT/0・290/63/G25-7	5005841831
			昭和49年測量	昭和60年修正	昭和60.8	10・23E/5006/25-7-1985A	1170017705
				平成2年修正	平成2.7	10・23E/5006/25-7-1990A	1170017714
				平成7年修正	平成9.4	10・23E/5006/25-7-1997A	1170017723
東京都25昭島8	中神	東京都都市 計画協議会	昭和46年3月測図	昭和52年3月修正測図 昭和57年3月修正測図	昭和57.6	DT/0・290/63/G25-8	5005841840
			昭和46年測量	昭和62年修正	昭和62.6	10・23E/5006/25-8-1987A	1170017732
				平成4年修正	平成4.6	10・23E/5006/25-8-1992A	1170017741
				平成4年修正	平成9.2	10・23E/5006/25-8-1997A	1170017750
東京都25昭島9	川口町	東京都都市 計画協議会	昭和49年3月測図	昭和55年3月修正測図	昭和56.1	DT/0・290/63/G25-9	5005842285
			昭和49年測量	昭和60年修正	昭和60.11	10・23E/5006/25-9-1985A	1170017760
				平成2年修正	平成2.7	10・23E/5006/25-9-1990A	1170017779
				平成7年修正	平成8.7	10・23E/5006/25-9-1996A	1170017788
東京都25昭島10	滝山城跡	東京都都市 計画協議会	昭和49年3月測図	昭和55年3月修正測図	昭和56.1	DT/0・290/63/G25-10	5005842294
			昭和49年測量	昭和60年修正	昭和60.11	10・23E/5006/25-10-1985A	1170017797
				平成2年修正	平成2.7	10・23E/5006/25-10-1990A	1170017803
				平成7年修正	[平成7]	10・23E/5006/25-10-1995A	1170017812

東京都2500分1地形図 (-1997)

図番	図名	出版者	測図・測量年	図歴	出版年	請求記号	資料コード
東京都25昭島11	拝島橋	東京都都市 計画協議会	昭和49年3月測図	昭和55年3月修正測図	昭和56.1	DT/0・290/63/G25-11	5005842300
			昭和49年測量	昭和60年修正	昭和63.5	10・23E/5006/25-11-1988A	1170017821
				平成2年修正	平成2.7	10・23E/5006/25-11-1990A	1170017830
				平成7年修正	平成9.4	10・23E/5006/25-11-1997A	1170017840
東京都25昭島12	多摩大橋	東京都都市 計画協議会	昭和46年3月測図	昭和52年3月修正測図 昭和57年3月修正測図	昭和57.6	DT/0・290/63/G25-12	5005842310
			昭和46年測量	昭和62年修正	昭和62.6	10・23E/5006/25-12-1987A	1170017859
				平成4年修正	平成4.6	10・23E/5006/25-12-1992A	1170017868
				平成8年修正	平成8.1	10・23E/5006/25-12-1996A	1170017877
東京都25昭島13	松枝橋	東京都都市 計画協議会	昭和49年3月測図	昭和55年3月修正測図	昭和56.1	DT/0・290/63/G25-13	5005842347
			昭和49年測量	昭和60年修正	昭和60.8	10・23E/5006/25-13-1985A	1170017886
				平成2年修正	平成2.7	10・23E/5006/25-13-1990A	1170017895
				平成7年修正	平成9.2	10・23E/5006/25-13-1997A	1170017901
東京都25昭島14	谷野	東京都都市 計画協議会	昭和49年3月測図	昭和55年3月修正測図	昭和56.1	DT/0・290/63/G25-14	5005894826
			昭和49年測量	昭和60年修正	昭和60.8	10・23E/5006/25-14-1985A	1170017910
				平成2年修正	平成2.7	10・23E/5006/25-14-1990A	1170017920
				平成7年修正	平成9.3	10・23E/5006/25-14-1997A	1170017939
東京都25昭島15	美根	東京都都市 計画協議会	昭和49年3月測図	昭和55年3月修正測図	昭和56.1	DT/0・290/63/G25-15	5005842383
			昭和49年測量	昭和60年修正	昭和60.8	10・23E/5006/25-15-1985A	1170017948
				平成2年修正	平成2.5	10・23E/5006/25-15-1990A	1170017957
				平成7年修正	平成7.6	10・23E/5006/25-15-1995A	1170017966
東京都25昭島16	東光寺	東京都都市 計画協議会	昭和49年3月測図	昭和55年3月修正測図	昭和56.1	DT/0・290/63/G25-16	5005842392
			昭和49年測量	昭和60年修正	平成元.1	10・23E/5006/25-16-1989A	1170017975
				平成2年修正	平成2.7	10・23E/5006/25-16-1990A	1170017984
				平成7年修正	平成7.6	10・23E/5006/25-16-1995A	1170017993
東京都26立川1	砂川	東京都都市 計画協議会	昭和46年3月測図	昭和52年3月修正測図 昭和57年3月修正測図	昭和57.6	DT/0・290/63/G26-1	5005842409
			昭和46年測量	昭和62年修正	昭和62.6	10・23E/5006/26-1-1987A	1170018005
				平成4年修正	平成4.6	10・23E/5006/26-1-1992A	1170018014
				平成9年修正	平成9.3	10・23E/5006/26-1-1997A	1170018023
東京都26立川2	東砂川	東京都都市 計画協議会	昭和46年3月測図	昭和52年3月修正測図 昭和57年3月修正測図	昭和57.6	DT/0・290/63/G26-2	5005842427
			昭和46年測量	昭和62年修正	昭和62.6	10・23E/5006/26-2-1987A	1170018032
				平成4年修正	平成4.6	10・23E/5006/26-2-1992A	1170018041
				平成8年修正	平成8.3	10・23E/5006/26-2-1996A	1170018050
東京都26立川3	たかの台	東京都都市 計画協議会	昭和46年3月測図	昭和52年3月修正測図 昭和57年3月修正測図	昭和57.6	DT/0・290/63/G26-3	5005842445
			昭和46年測量	昭和62年修正	昭和62.6	10・23E/5006/26-3-1987A	1170018079
				平成4年修正	平成4.6	10・23E/5006/26-3-1992A	1170018097
				平成8年修正	平成8.7	10・23E/5006/26-3-1996A	1170018103
東京都26立川4	小平	東京都都市 計画協議会	昭和46年3月測図	昭和52年3月修正測図 昭和57年3月修正測図	昭和57.6	DT/0・290/63/G26-4	5005842472
			昭和46年測量	昭和62年修正	昭和62.6	10・23E/5006/26-4-1987A	1170018112
				平成4年修正	平成4.6	10・23E/5006/26-4-1992A	1170018121
				平成9年修正	平成9.2	10・23E/5006/26-4-1997A	1170018130

東京都2500分1地形図 (-1997)

図番	図名	出版者	測図・測量年	図歴	出版年	請求記号	資料コード
東京都26立川5	立川飛行場	東京都都市 計画協議会	昭和46年3月測図	昭和52年3月修正測図 昭和57年3月修正測図	昭和57.6	DT/0・290/63/G26-5	5005842543
			昭和46年測量	昭和62年修正	昭和62.6	10・23E/5006/26-5-1987A	1170018140
				平成4年修正	平成4.6	10・23E/5006/26-5-1992A	1170018159
					平成8.6	10・23E/5006/26-5-1996A	1170018168
東京都26立川6	栄町	東京都都市 計画協議会	昭和46年3月測図	昭和52年3月修正測図 昭和57年3月修正測図	昭和57.6	DT/0・290/63/G26-6	5005842570
			昭和46年測量	昭和62年修正	昭和62.6	10・23E/5006/26-6-1987A	1170018177
				平成4年修正	平成4.6	10・23E/5006/26-6-1992A	1170018186
					平成8.7	10・23E/5006/26-6-1996A	1170018195
東京都26立川7	恋ヶ窪	東京都都市 計画協議会	昭和46年3月測図	昭和52年3月修正測図 昭和57年3月修正測図	昭和57.6	DT/0・290/63/G26-7	5005842580
			昭和46年測量	昭和62年修正	昭和62.6	10・23E/5006/26-7-1987A	1170018201
				平成4年修正	平成4.6	10・23E/5006/26-7-1992A	1170018210
					平成8.9	10・23E/5006/26-7-1996A	1170018220
東京都26立川8	小平南部	東京都都市 計画協議会	昭和46年3月測図	昭和52年3月修正測図 昭和57年3月修正測図	昭和57.6	DT/0・290/63/G26-8	5005842599
			昭和46年測量	昭和62年修正	昭和62.6	10・23E/5006/26-8-1987A	1170018239
				平成4年修正	平成4.6	10・23E/5006/26-8-1992A	1170018248
					平成8.1	10・23E/5006/26-8-1996A	1170018257
東京都26立川9	立川西部	東京都都市 計画協議会	昭和46年3月測図	昭和52年3月修正測図 昭和57年3月修正測図	昭和57.6	DT/0・290/63/G26-9	5005842605
			昭和46年測量	昭和62年修正	昭和62.6	10・23E/5006/26-9-1987A	1170018266
				平成4年修正	[平成4]	10・23E/5006/26-9-1992A	1170018275
					平成4.6	10・23E/5006/26-9-1992A	1170018284
東京都26立川10	立川東部	東京都都市 計画協議会	昭和46年3月測図	昭和52年3月修正測図 昭和57年3月修正測図	昭和57.6	DT/0・290/63/G26-10	5005842632
			昭和46年測量	昭和62年修正	昭和62.6	10・23E/5006/26-10-1987A	1170018293
				平成4年修正	平成4.6	10・23E/5006/26-10-1992A	1170018300
					平成9.9	10・23E/5006/26-10-1997A	1170018319
東京都26立川11	西国分寺	東京都都市 計画協議会	昭和46年3月測図	昭和52年3月修正測図 昭和57年3月修正測図	昭和57.6	DT/0・290/63/G26-11	5005842884
			昭和46年測量	昭和62年修正	昭和62.6	10・23E/5006/26-11-1987A	1170018328
				平成4年修正	平成4.6	10・23E/5006/26-11-1992A	1170018337
					平成8.2	10・23E/5006/26-11-1996A	1170018346
東京都26立川12	国分寺	東京都都市 計画協議会	昭和46年3月測図	昭和52年3月修正測図 昭和57年3月修正測図	昭和57.6	DT/0・290/63/G26-12	5005843184
			昭和46年測量	昭和62年修正	昭和62.6	10・23E/5006/26-12-1987A	1170018355
				平成4年修正	平成4.6	10・23E/5006/26-12-1992A	1170018364
					平成8.11	10・23E/5006/26-12-1996A	1170018373
東京都26立川13	日野	東京都都市 計画協議会	昭和49年3月測図	昭和55年3月修正測図	昭和56.5	DT/0・290/63/G26-13	5005843326
			昭和49年測量	昭和60年修正	昭和60.8	10・23E/5006/26-3-1985A	1170018060
				平成2年修正	平成2.7	10・23E/5006/26-3-1990A	1170018088
				平成7年修正	平成9.5	10・23E/5006/26-13-1997A	1170018382

東京都2500分1地形図 (-1997)

図番	図名	出版者	測図・測量年	図歴	出版年	請求記号	資料コード
東京都26立川14	富士見台	東京都都市 計画協議会	昭和48年12月測図	昭和54年3月修正測図	昭和57.4	DT/0・290/63/G26-14	5005843460
			昭和48年測量	昭和59年修正	昭和59.8	10・23E/5006/26-14-1984A	1170018391
				平成元年修正	平成元.7	10・23E/5006/26-14-1989A	1170018408
				平成6年修正	平成8.4	10・23E/5006/26-14-1996A	1170018417
東京都26立川15	西原町	東京都都市 計画協議会	昭和48年12月測図	昭和54年3月修正測図	昭和57.7	DT/0・290/63/G26-15	5005843498
			昭和48年測量	昭和59年修正	昭和59.8	10・23E/5006/26-15-1984A	1170018426
				平成元年修正	平成元.7	10・23E/5006/26-15-1989A	1170018435
				平成6年修正	平成9.3	10・23E/5006/26-15-1997A	1170018444
東京都26立川16	府中北部	東京都都市 計画協議会	昭和48年12月測図	昭和54年3月修正測図	昭和57.9	DT/0・290/63/G26-16	5005843578
			昭和48年測量	昭和59年修正	昭和63.6	10・23E/5006/26-16-1988A	1170018453
				平成元年修正	平成元.7	10・23E/5006/26-16-1989A	1170018462
				平成6年修正	平成8.8	10・23E/5006/26-16-1996A	1170018471
東京都27武蔵野1	花小金井	東京都都市 計画協議会	昭和46年3月測図	昭和52年3月修正測図 昭和57年3月修正測図	昭和57.6	DT/0・290/63/G27-1	5005843587
			昭和46年測量	昭和62年修正	昭和62.6	10・23E/5006/27-1-1987A	1170018480
				平成4年修正	平成4.6	10・23E/5006/27-1-1992A	1170018490
					平成8.12	10・23E/5006/27-1-1996A	1170018506
東京都27武蔵野2	田無南部	東京都都市 計画協議会	昭和46年3月測図	昭和52年3月修正測図 昭和57年3月修正測図	昭和57.6	DT/0・290/63/G27-2	5005843620
			昭和46年測量	昭和62年修正	昭和62.6	10・23E/5006/27-2-1987A	1170018515
				平成4年修正	平成4.6	10・23E/5006/27-2-1992A	1170018524
					平成8.11	10・23E/5006/27-2-1996A	1170018533
東京都27武蔵野3	東伏見	東京都都市 計画協議会	昭和46年3月測図	昭和52年3月修正測図 昭和57年3月修正測図	昭和57.6	DT/0・290/63/G27-3	5005843649
			昭和46年測量	昭和62年修正	昭和62.6	10・23E/5006/27-3-1987A	1170018542
				平成4年修正	平成4.6	10・23E/5006/27-3-1992A	1170018551
					平成8.1	10・23E/5006/27-3-1996A	1170018560
東京都27武蔵野4	石神井	東京都都市 計画協議会	昭和47年3月測図	昭和52年3月修正測図 昭和57年3月修正測図	昭和57.6	DT/0・290/63/G27-4	5005843658
			昭和47年測量	昭和62年修正	昭和62.6	10・23E/5006/27-4-1987A	1170018570
				平成4年修正	平成4.6	10・23E/5006/27-4-1992A	1170018589
					平成9.7	10・23E/5006/27-4-1997A	1170018598
東京都27武蔵野5	小金井北部	東京都都市 計画協議会	昭和46年3月測図	昭和52年3月修正測図 昭和57年3月修正測図	昭和57.6	DT/0・290/63/G27-5	5005843667
			昭和46年測量	昭和62年修正	昭和62.6	10・23E/5006/27-5-1987A	1170018604
				平成4年修正	平成4.6	10・23E/5006/27-5-1992A	1170018613
					平成8.1	10・23E/5006/27-5-1996A	1170018622
東京都27武蔵野6	境浄水場	東京都都市 計画協議会	昭和46年3月測図	昭和52年3月修正測図 昭和57年3月修正測図	昭和57.6	DT/0・290/63/G27-6	5005843756
			昭和46年測量	昭和62年修正	昭和62.6	10・23E/5006/27-6-1987A	1170018631
				平成4年修正	平成4.6	10・23E/5006/27-6-1992A	1170018640
					平成8.6	10・23E/5006/27-6-1996A	1170018650

東京都2500分1地形図 (-1997)

図番	図名	出版者	測図・測量年	図歴	出版年	請求記号	資料コード
東京都27武蔵野7	吉祥寺	東京都都市 計画協議会	昭和46年3月測図	昭和52年3月修正測図 昭和57年3月修正測図	昭和57.6	DT/0・290/63/G27-7	5005844038
			昭和46年測量	昭和62年修正	昭和63.4	10・23E/5006/27-7-1988A	1170018669
				平成4年修正	平成4.6	10・23E/5006/27-7-1992A	1170018678
					平成8.6	10・23E/5006/27-7-1996A	1170018687
東京都27武蔵野8	善福寺	東京都都市 計画協議会	昭和46年3月測図	昭和52年3月修正測図 昭和57年3月修正測図	昭和57.6	DT/0・290/63/G27-8	5005844305
			昭和46年測量	昭和62年修正	昭和63.6	10・23E/5006/27-8-1988A	1170018696
				平成4年修正	平成4.6	10・23E/5006/27-8-1992A	1170018702
					平成9.1	10・23E/5006/27-8-1997A	1170018711
東京都27武蔵野9	小金井南部	東京都都市 計画協議会	昭和46年3月測図	昭和52年3月修正測図 昭和57年3月修正測図	昭和57.6	DT/0・290/63/G27-9	5005844655
			昭和46年測量	昭和62年修正	昭和62.6	10・23E/5006/27-9-1987A	1170018720
				平成4年修正	平成4.6	10・23E/5006/27-9-1992A	1170018730
					平成8.4	10・23E/5006/27-9-1996A	1170018749
東京都27武蔵野10	武蔵境	東京都都市 計画協議会	昭和46年3月測図	昭和52年3月修正測図 昭和57年3月修正測図	昭和57.6	DT/0・290/63/G27-10	5005844708
			昭和46年測量	昭和62年修正	昭和62.6	10・23E/5006/27-10-1987A	1170018758
				平成4年修正	平成4.6	10・23E/5006/27-10-1992A	1170018767
					平成7.11	10・23E/5006/27-10-1995A	1170018776
東京都27武蔵野11	井の頭公園	東京都都市 計画協議会	昭和46年3月測図	昭和52年3月修正測図 昭和57年3月修正測図	昭和57.6	DT/0・290/63/G27-11	5005844931
			昭和46年測量	昭和62年修正	昭和62.6	10・23E/5006/27-11-1987A	1170018785
				平成4年修正	平成4.6	10・23E/5006/27-11-1992A	1170018794
					平成8.1	10・23E/5006/27-11-1996A	1170018800
東京都27武蔵野12	西荻窪	東京都都市 計画協議会	昭和46年3月測図	昭和52年3月修正測図 昭和57年3月修正測図	昭和57.6	DT/0・290/63/G27-12	5005844969
			昭和46年測量	昭和62年修正	昭和62.6	10・23E/5006/27-12-1987A	1170018810
				平成4年修正	[平成4]	10・23E/5006/27-12-1992A	1170018829
					平成4.6	10・23E/5006/27-12-1992A	1170018838
東京都27武蔵野13	多磨霊園	東京都都市 計画協議会	昭和48年12月測図	昭和54年3月修正測図	昭和57.4	DT/0・290/63/G27-13	5005894998
			昭和48年測量	昭和59年修正	昭和59.8	10・23E/5006/27-13-1984A	1170018847
				平成元年修正	平成元.7	10・23E/5006/27-13-1989A	1170018856
				平成6年修正	平成9.3	10・23E/5006/27-13-1997A	1170018865
東京都27武蔵野14	三鷹西部	東京都都市 計画協議会	昭和48年12月測図	昭和54年3月修正測図	昭和57.6	DT/0・290/63/G27-14	5005845062
			昭和48年測量	昭和59年修正	昭和59.8	10・23E/5006/27-14-1984A	1170018874
				平成元年修正	平成元.7	10・23E/5006/27-14-1989A	1170018883
				平成6年修正	平成7.9	10・23E/5006/27-14-1995A	1170018892
東京都27武蔵野15	三鷹東部	東京都都市 計画協議会	昭和48年12月測図	昭和54年3月修正測図	昭和57.6	DT/0・290/63/G27-15	5005845151
			昭和48年測量	昭和59年修正	昭和59.8	10・23E/5006/27-15-1984A	1170018909
				平成元年修正	平成元.7	10・23E/5006/27-15-1989A	1170018918
				平成6年修正	平成8.7	10・23E/5006/27-15-1996A	1170018927



東京都2500分1地形図 (-1997)

図番	図名	出版者	測図・測量年	図歴	出版年	請求記号	資料コード
東京都27武蔵野16	久我山	東京都都市 計画協議会	昭和48年3月測図	昭和53年3月修正測図 昭和58年3月修正測図	昭和59.4	DT/0・290/63/G27-16	5005909535
			昭和48年測量	昭和58年修正	昭和63.8	10・23E/5006/27-16-1988A	1170018936
				昭和63年修正	平成2.12	10・23E/5006/27-16-1990A	1170018945
				平成5年修正	平成8.1	10・23E/5006/27-16-1996A	1170018954
東京都28新宿1	井草	東京都都市 計画協議会	昭和47年8月測図	昭和53年3月修正測図 昭和57年3月修正測図	昭和57.6	DT/0・290/63/G28-1	5005845170
			昭和47年測量	昭和62年修正	昭和62.6	10・23E/5006/28-1-1987A	1170018963
				平成4年修正	平成4.6	10・23E/5006/28-1-1992A	1170018972
					平成8.7	10・23E/5006/28-1-1996A	1170018981
東京都28新宿2	鷺宮	東京都都市 計画協議会	昭和47年8月測図	昭和53年3月修正測図 昭和57年3月修正測図	昭和57.6	DT/0・290/63/G28-2	5005845204
			昭和47年測量	昭和62年修正	昭和62.6	10・23E/5006/28-2-1987A	1170018990
				平成4年修正	平成4.6	10・23E/5006/28-2-1992A	1170019002
					平成8.6	10・23E/5006/28-2-1996A	1170019011
東京都28新宿3	長崎	東京都都市 計画協議会	昭和47年8月測図	昭和53年3月修正測図 昭和57年3月修正測図	昭和57.6	DT/0・290/63/G28-3	5005845269
			昭和47年測量	昭和62年修正	昭和62.6	10・23E/5006/28-3-1987A	1170019020
				平成4年修正	平成4.6	10・23E/5006/28-3-1992A	1170019030
					平成8.1	10・23E/5006/28-3-1996A	1170019049
東京都28新宿4	池袋	東京都都市 計画協議会	昭和年月測図	昭和年月修正測図 昭和 年月修正測図	昭和57.6	DT/0・290/63/G28-4	5005845287
			昭和47年測量	昭和62年修正	昭和62.5	10・23E/5006/28-4-1987A	1170019058
				平成4年修正	[平成4]	10・23E/5006/28-4-1992A	1170019067
					平成4.6	10・23E/5006/28-4-1992A	1170019076
東京都28新宿5	天沼	東京都都市 計画協議会	昭和47年8月測図	昭和53年3月修正測図 昭和57年3月修正測図	昭和57.6	DT/0・290/63/G28-5	5005845302
			昭和47年測量	昭和62年修正	昭和62.6	10・23E/5006/28-5-1987A	1170019085
				平成4年修正	[平成4]	10・23E/5006/28-5-1992A	1170019094
					平成4.6	10・23E/5006/28-5-1992A	1170019100
東京都28新宿6	野方	東京都都市 計画協議会	昭和47年8月測図	昭和53年3月修正測図 昭和57年3月修正測図	昭和57.6	DT/0・290/63/G28-6	5005845376
			昭和47年測量	昭和62年修正	昭和62.6	10・23E/5006/28-6-1987A	1170019110
				平成4年修正	平成4.6	10・23E/5006/28-6-1992A	1170019129
					平成8.7	10・23E/5006/28-6-1996A	1170019138
東京都28新宿7	新井薬師	東京都都市 計画協議会	昭和47年8月測図	昭和53年3月修正測図 昭和57年3月修正測図	昭和57.6	DT/0・290/63/G28-7	5005845456
			昭和47年測量	昭和62年修正	昭和62.6	10・23E/5006/28-7-1987A	1170019147
				平成4年修正	[平成4]	10・23E/5006/28-7-1992A	1170019156
					平成4.6	10・23E/5006/28-7-1992A	1170019165
東京都28新宿8	戸塚	東京都都市 計画協議会	昭和47年8月測図	昭和53年3月修正測図 昭和57年3月修正測図	昭和57.6	DT/0・290/63/G28-8	5005845563
			昭和47年測量	昭和62年修正	昭和62.6	10・23E/5006/28-8-1987A	1170019174
				平成4年修正	[平成4]	10・23E/5006/28-8-1992A	1170019183
					平成4.6	10・23E/5006/28-8-1992A	1170019192

東京都2500分1地形図 (-1997)

図番	図名	出版者	測図・測量年	図歴	出版年	請求記号	資料コード
東京都28新宿9	荻窪	東京都都市 計画協議会	昭和48年3月測図	昭和53年3月修正測図 昭和57年3月修正測図	昭和57.6	DT/0・290/63/G28-9	5005845616
			昭和48年測量	昭和62年修正	昭和62.6	10・23E/5006/28-9-1987A	1170019209
				平成4年修正	平成4.6	10・23E/5006/28-9-1992A	1170019218
					平成8.12	10・23E/5006/28-9-1996A	1170019227
東京都28新宿10	高円寺	東京都都市 計画協議会	昭和48年3月測図	昭和53年3月修正測図 昭和57年3月修正測図	昭和59.4	DT/0・290/63/G28-10	5005845643
			昭和48年測量	昭和62年修正	昭和62.6	10・23E/5006/28-10-1987A	1170019236
				平成4年修正	平成4.6	10・23E/5006/28-10-1992A	1170019245
					平成9.2	10・23E/5006/28-10-1997A	1170019254
東京都28新宿11	中野	東京都都市 計画協議会	昭和48年3月測図	昭和53年3月修正測図 昭和57年3月修正測図	昭和59.4	DT/0・290/63/G28-11	5005845705
			昭和48年測量	昭和62年修正	昭和62.6	10・23E/5006/28-11-1987A	1170019263
				平成4年修正	平成4.6	10・23E/5006/28-11-1992A	1170019272
					平成9.6	10・23E/5006/28-11-1997A	1170019281
東京都28新宿12	大久保	東京都都市 計画協議会	昭和48年測量	昭和62年修正	昭和63.6	10・23E/5006/28-12-1988A	1170019290
				平成4年修正	平成4.6	10・23E/5006/28-12-1992A	1170019307
					平成9.7	10・23E/5006/28-12-1997A	1170019316
東京都28新宿13	上高井戸	東京都都市 計画協議会	昭和47年3月測図	昭和53年3月修正測図 昭和58年3月修正測図	昭和59.4	DT/0・290/63/G28-13	5005909544
			昭和48年測量	昭和58年修正	昭和62.6	10・23E/5006/28-13-1987A	1170019325
				昭和63年修正	[昭和63]	10・23E/5006/28-13-1988A	1170019334
				平成5年修正	平成8.1	10・23E/5006/28-13-1996A	1170019343
東京都28新宿14	堀之内	東京都都市 計画協議会	昭和48年3月測図	昭和53年3月修正測図 昭和58年3月修正測図	昭和59.4	DT/0・290/63/G28-14	5005909553
			昭和48年測量	昭和58年修正	昭和63.4	10・23E/5006/28-14-1988A	1170019352
				昭和63年修正	平成元.6	10・23E/5006/28-14-1989A	1170019361
				平成5年修正	平成8.11	10・23E/5006/28-14-1996A	1170019370
東京都28新宿15	本町	東京都都市 計画協議会	昭和48年3月測図	昭和53年3月修正測図 昭和58年3月修正測図	昭和59.4	DT/0・290/63/G28-15	5005909562
			昭和48年測量	昭和58年修正	昭和63.9	10・23E/5006/28-15-1988A	1170019380
				昭和63年修正	平成3.3	10・23E/5006/28-15-1991A	1170019399
				平成5年修正	平成9.6	10・23E/5006/28-15-1997A	1170019405
東京都28新宿16	新宿	東京都都市 計画協議会	昭和48年測量	昭和58年修正	昭和62.11	10・23E/5006/28-16-1987A	1170019414
		東京都都市 計画局	昭和48年3月測図	昭和53年3月修正測図 昭和58年3月修正測図 昭和63年3月修正測図	[昭和63]	T/290.3/5217/28-16	7108967637
			昭和48年測量	昭和63年修正	平成2.9	10・23E/5006/28-16-1990A	1170019423
				平成5年修正	[平成5]	10・23E/5006/28-16-1993A	1170019432
東京都29上野1	大塚	東京都都市 計画協議会	昭和47年8月測図	昭和53年3月修正測図 昭和58年3月修正測図	昭和59.4	DT/0・290/63/G29-1	5005909375
			昭和47年測量	昭和58年修正	[昭和58]	10・23E/5006/29-1-1983A	1170019441
				昭和63年修正	平成元.9	10・23E/5006/29-1-1989A	1170019450
				平成5年修正	平成9.7	10・23E/5006/29-1-1997A	1170019460

東京都2500分1地形図 (-1997)

図番	図名	出版者	測図・測量年	図歴	出版年	請求記号	資料コード
東京都29上野2	日暮里	東京都都市 計画協議会	昭和47年8月測図	昭和53年3月修正測図 昭和58年3月修正測図	昭和59.4	DT/0・290/63/G29-2	5005909384
			昭和47年測量	昭和58年修正	[昭和58]	10・23E/5006/29-2-1983A	1170019479
				昭和63年修正	平成2.1	10・23E/5006/29-2-1990A	1170019488
				平成5年修正	平成8.12	10・23E/5006/29-2-1996A	1170019497
東京都29上野3	東日暮里	東京都都市 計画協議会	昭和47年8月測図	昭和53年3月修正測図 昭和58年3月修正測図	昭和59.4	DT/0・290/63/G29-3	5005909393
			昭和47年測量	昭和58年修正	昭和62.1	10・23E/5006/29-3-1987A	1170019503
				昭和63年修正	平成2.6	10・23E/5006/29-3-1990A	1170019512
				平成5年修正	平成9.9	10・23E/5006/29-3-1997A	1170019521
東京都29上野4	白鬚橋	東京都都市 計画協議会	昭和47年8月測図	昭和53年3月修正測図 昭和58年3月修正測図	昭和59.4	DT/0・290/63/G29-4	5005909400
			昭和47年測量	昭和58年修正	昭和62.1	10・23E/5006/29-4-1987A	1170019530
				昭和63年修正	平成元.5	10・23E/5006/29-4-1989A	1170019540
				平成5年修正	平成8.1	10・23E/5006/29-4-1996A	1170019559
東京都29上野5	小石川	東京都都市 計画協議会	昭和47年8月測図	昭和53年3月修正測図 昭和58年3月修正測図	昭和59.4	DT/0・290/63/G29-5	5005909419
			昭和47年測量	昭和58年修正	昭和62.11	10・23E/5006/29-5-1987A	1170019568
				昭和63年修正	平成2.4	10・23E/5006/29-5-1990A	1170019577
				平成5年修正	平成9.6	10・23E/5006/29-5-1997A	1170019586
東京都29上野6	上野公園	東京都都市 計画協議会	昭和47年8月測図	昭和53年3月修正測図 昭和58年3月修正測図	昭和59.4	DT/0・290/63/G29-6	5005909428
			昭和47年測量	昭和58年修正	昭和62.11	10・23E/5006/29-6-1987A	1170019595
				昭和63年修正	平成2.2	10・23E/5006/29-6-1990A	1170019601
				平成5年修正	平成9.6	10・23E/5006/29-6-1997A	1170019610
東京都29上野7	浅草	東京都都市 計画協議会	昭和47年8月測図	昭和53年3月修正測図 昭和58年3月修正測図	昭和59.4	DT/0・290/63/G29-7	5005909437
			昭和47年測量	昭和58年修正	[昭和58]	10・23E/5006/29-7-1983A	1170019620
				昭和63年修正	平成2.4	10・23E/5006/29-7-1990A	1170019639
				平成5年修正	[平成5]	10・23E/5006/29-7-1993A	1170019648
東京都29上野8	押上	東京都都市 計画協議会	昭和53年3月測図	昭和58年3月修正測図	昭和59.4	DT/0・290/63/G29-8	5005909446
			昭和53年測量	昭和58年修正	昭和62.1	10・23E/5006/29-8-1987A	1170019657
				昭和63年修正	平成元.5	10・23E/5006/29-8-1989A	1170019666
				平成5年修正	平成9.3	10・23E/5006/29-8-1997A	1170019675
東京都29上野9	飯田橋	東京都都市 計画協議会	昭和48年3月測図	昭和53年3月修正測図 昭和58年3月修正測図	昭和59.4	DT/0・290/63/G29-9	5005909455
			昭和48年測量	昭和58年修正	[昭和58]	10・23E/5006/29-9-1983A	1170019684
				昭和63年修正	平成2.5	10・23E/5006/29-9-1990A	1170019693
				平成5年修正	[平成5]	10・23E/5006/29-9-1993A	1170019700
東京都29上野10	神田	東京都都市 計画協議会	昭和48年3月測図	昭和53年3月修正測図 昭和58年3月修正測図	昭和59.4	DT/0・290/63/G29-10	5005909464
			昭和48年測量	昭和58年修正	昭和63.8	10・23E/5006/29-10-1988A	1170019719
				昭和63年修正	平成2.8	10・23E/5006/29-10-1990A	1170019728
				平成5年修正	[平成5]	10・23E/5006/29-10-1993A	1170019737

東京都2500分1地形図 (-1997)

図番	図名	出版者	測図・測量年	図歴	出版年	請求記号	資料コード
東京都29上野11	浅草橋	東京都都市 計画協議会	昭和47年測図	昭和58年修正測図	昭和59.4	DT/0・290/63/G29-11	5005909473
			昭和47年測量	昭和58年修正	昭和62.12	10・23E/5006/29-11-1987A	1170019746
				昭和63年修正	平成2.1	10・23E/5006/29-11-1990A	1170019755
				平成5年修正	[平成5]	10・23E/5006/29-11-1993A	1170019764
東京都29上野12	錦糸町	東京都都市 計画協議会	昭和47年8月測図	昭和53年3月修正測図 昭和58年3月修正測図	昭和59.4	DT/0・290/63/G29-12	5005909482
			昭和47年測量	昭和58年修正	昭和62.12	10・23E/5006/29-12-1987A	1170019773
				昭和63年修正	平成2.4	10・23E/5006/29-12-1990A	1170019782
				平成5年修正	平成9.2	10・23E/5006/29-12-1997A	1170019791
東京都29上野13	麴町	東京都都市 計画協議会	昭和48年3月測図	昭和53年3月修正測図 昭和58年3月修正測図	昭和59.4	DT/0・290/63/G29-13	5005909491
			昭和48年測量	昭和58年修正	昭和62.12	10・23E/5006/29-13-1987A	1170019808
				昭和63年修正	平成3.4	10・23E/5006/29-13-1991A	1170019817
				平成5年修正	[平成5]	10・23E/5006/29-13-1993A	1170019826
東京都29上野14	丸の内	東京都都市 計画協議会	昭和48年3月測図	昭和53年3月修正測図 昭和58年3月修正測図	昭和59.4	DT/0・290/63/G29-14	5005909508
			昭和48年測量	昭和58年修正	昭和63.8	10・23E/5006/29-14-1988A	1170019835
				昭和63年修正	平成2.2	10・23E/5006/29-14-1990A	1170019844
				平成5年修正	[平成5]	10・23E/5006/29-14-1993A	1170019853
東京都29上野15	日本橋	東京都都市 計画協議会	昭和47年8月測図	昭和53年3月修正測図 昭和58年3月修正測図	昭和59.4	DT/0・290/63/G29-15	5005909517
			昭和47年測量	昭和58年修正	昭和63.8	10・23E/5006/29-15-1988A	1170019862
				昭和63年修正	平成元.8	10・23E/5006/29-15-1989A	1170019871
				平成5年修正	[平成5]	10・23E/5006/29-15-1993A	1170019880
東京都29上野16	住吉	東京都都市 計画協議会	昭和47年8月測図	昭和53年8月修正測図 昭和58年3月修正測図	昭和59.4	DT/0・290/63/G29-16	5005909526
			昭和47年測量	昭和58年修正	昭和62.9	10・23E/5006/29-16-1987A	1170019890
				昭和63年修正	平成2.6	10・23E/5006/29-16-1990A	1170019906
				平成5年修正	平成9.1	10・23E/5006/29-16-1997A	1170019915
東京都30江戸川1	東四つ木	東京都都市 計画協議会	昭和47年8月測図	昭和53年3月修正測図 昭和58年3月修正測図	昭和59.4	DT/0・290/63/G30-1	5005909580
			昭和47年測量	昭和58年修正	昭和63.7	10・23E/5006/30-1-1988A	1170019924
				昭和63年修正	平成元.7	10・23E/5006/30-1-1989A	1170019933
				平成5年修正	[平成5]	10・23E/5006/30-1-1993A	1170019942
東京都30江戸川2	新小岩	東京都都市 計画協議会	昭和47年8月測図	昭和53年3月修正測図 昭和58年3月修正測図	昭和59.4	DT/0・290/63/G30-2	5005909590
			昭和47年測量	昭和58年修正	昭和63.9	10・23E/5006/30-2-1988A	1170019951
				昭和63年修正	平成元.7	10・23E/5006/30-2-1989A	1170019960
				平成5年修正	平成9.3	10・23E/5006/30-2-1997A	1170019970
東京都30江戸川3	東小岩	東京都都市 計画協議会	昭和47年8月測図	昭和53年3月修正測図 昭和58年3月修正測図	昭和59.4	DT/0・290/63/G30-3	5005909606
			昭和47年測量	昭和58年修正	昭和62.2	10・23E/5006/30-3-1987A	1170019989
				昭和63年修正	平成元.5	10・23E/5006/30-3-1989A	1170019998
				平成5年修正	平成7.11	10・23E/5006/30-3-1995A	1170020003

東京都2500分1地形図 (-1997)

図番	図名	出版者	測図・測量年	図歴	出版年	請求記号	資料コード
東京都30江戸川5	平井	東京都都市 計画協議会	昭和47年8月測図	昭和53年3月修正測図 昭和58年3月修正測図	昭和59.4	DT/0・290/63/G30-5	5005909615
			昭和47年測量	昭和58年修正	昭和63.6	10・23E/5006/30-5-1988A	1170020012
				昭和63年修正	平成元.5	10・23E/5006/30-5-1989A	1170020021
				平成5年修正	平成8.3	10・23E/5006/30-5-1996A	1170020030
東京都30江戸川6	松島	東京都都市 計画協議会	昭和47年8月測図	昭和53年3月修正測図 昭和58年3月修正測図	昭和59.4	DT/0・290/63/G30-6	5005909624
			昭和47年測量	昭和58年修正	昭和63.11	10・23E/5006/30-6-1988A	1170020040
				昭和63年修正	平成元.7	10・23E/5006/30-6-1989A	1170020059
				平成5年修正	平成8.4	10・23E/5006/30-6-1996A	1170020068
東京都30江戸川7	上篠崎	東京都都市 計画協議会	昭和47年3月測図	昭和53年3月修正測図 昭和58年3月修正測図	昭和59.4	DT/0・290/63/G30-7	5005909633
			昭和47年測量	昭和58年修正	昭和59.4	10・23E/5006/30-7-1984A	1170020077
				昭和62.2	10・23E/5006/30-7-1987A	1170020086	
				平成5年修正	平成9.3	10・23E/5006/30-7-1997A	1170020095
東京都30江戸川8	江戸川大橋	東京都都市 計画協議会	昭和47年8月測図	昭和53年3月修正測図 昭和58年3月修正測図	昭和59.4	DT/0・290/63/G30-8	5005909642
			昭和47年測量	昭和58年修正	昭和59.4	10・23E/5006/30-8-1984A	1170020101
				昭和63年修正	平成元.8	10・23E/5006/30-8-1989A	1170020110
				平成5年修正	平成5.1	10・23E/5006/30-8-1993A	1170020120
東京都30江戸川9	亀戸	東京都都市 計画協議会	昭和47年8月測図	昭和53年3月修正測図 昭和58年3月修正測図	昭和59.4	DT/0・290/63/G30-9	5005909651
			昭和47年測量	昭和58年修正	昭和63.3	10・23E/5006/30-9-1988A	1170020139
				昭和63年修正	平成元.5	10・23E/5006/30-9-1989A	1170020148
				平成5年修正	[平成5]	10・23E/5006/30-9-1993A	1170020157
東京都30江戸川10	小松川	東京都都市 計画協議会	昭和47年8月測図	昭和53年3月修正測図 昭和58年3月修正測図	昭和59.4	DT/0・290/63/G30-10	5005909660
			昭和47年測量	昭和58年修正	昭和62.11	10・23E/5006/30-10-1987A	1170020166
				昭和63年修正	平成2.5	10・23E/5006/30-10-1990A	1170020175
				平成5年修正	[平成5]	10・23E/5006/30-10-1993A	1170020184
東京都30江戸川11	篠崎	東京都都市 計画協議会	昭和47年8月測図	昭和53年3月修正測図 昭和58年3月修正測図	昭和59.4	DT/0・290/63/G30-11	5005909670
			昭和47年測量	昭和58年修正	昭和62.1	10・23E/5006/30-11-1987A	1170020193
				昭和63年修正	平成2.2	10・23E/5006/30-11-1990A	1170020200
				平成5年修正	平成9.3	10・23E/5006/30-11-1997A	1170020219
東京都30江戸川12	行徳橋	東京都都市 計画協議会	昭和47年8月測図	昭和53年3月修正測図 昭和58年3月修正測図	昭和59.4	DT/0・290/63/G30-12	5005909689
			昭和47年測量	昭和63年修正	[昭和63]	10・23E/5006/30-12-1988A	1170020228
				昭和63年修正	[昭和63]	10・23E/5006/30-12-1988B	5004302260
				平成5年修正	平成8.4	10・23E/5006/30-12-1996A	1170020237
東京都30江戸川13	大島	東京都都市 計画協議会	昭和47年8月測図	昭和53年3月修正測図 昭和58年3月修正測図	昭和59.4	DT/0・290/63/G30-13	5005909698
			昭和47年測量	昭和58年修正	昭和59.4	10・23E/5006/30-13-1984A	1170020246
				昭和63年修正	平成元.11	10・23E/5006/30-13-1989A	1170020255
				平成5年修正	平成9.6	10・23E/5006/30-13-1997A	1170020264
東京都30江戸川14	船堀	東京都都市 計画協議会	昭和47年8月測図	昭和53年3月修正測図 昭和58年3月修正測図	昭和59.4	DT/0・290/63/G30-14	5005909704
			昭和47年測量	昭和58年修正	昭和63.1	10・23E/5006/30-14-1988A	1170020273
				昭和63年修正	平成元.1	10・23E/5006/30-14-1989A	1170020282
				平成5年修正	[平成5]	10・23E/5006/30-14-1993A	1170020291

東京都2500分1地形図 (-1997)

図番	図名	出版者	測図・測量年	図歴	出版年	請求記号	資料コード
東京都30江戸川15	江戸川	東京都都市 計画協議会	昭和47年8月測図	昭和53年3月修正測図 昭和58年3月修正測図	昭和59.4	DT/0・290/63/G30-15	5005909713
			昭和47年測量	昭和58年修正	[昭和58]	10・23E/5006/30-15-1983A	1170020308
				昭和63年修正	平成元.5	10・23E/5006/30-15-1989A	1170020317
				平成5年修正	平成7.6	10・23E/5006/30-15-1995A	1170020326
東京都30江戸川16	江戸川東部	東京都都市 計画協議会	昭和47年8月測図	昭和53年3月修正測図 昭和58年3月修正測図	昭和59.4	DT/0・290/63/G30-16	5005909722
			昭和47年測量	昭和58年修正	昭和59.4	10・23E/5006/30-16-1984A	1170020335
				昭和63年修正	平成元.8	10・23E/5006/30-16-1989A	1170020344
				平成5年修正	平成9.2	10・23E/5006/30-16-1997A	1170020353
東京都32高尾1	上案下	東京都都市 計画協議会	昭和50年3月測図	昭和56年3月修正測図	昭和56.5	DT/0・290/63/G32-1	5005845886
			昭和50年測量	昭和61年修正	昭和61.7	10・23E/5006/32-1-1986A	1170020390
				平成3年修正	平成3.6	10・23E/5006/32-1-1991A	1170020406
				平成8年修正	平成8.6	10・23E/5006/32-1-1996A	1170020415
東京都32高尾1-2	上案下	東京都都市 計画協議会	昭和50年3月測図	昭和56年3月修正測図	昭和56.5	DT/0・290/63/G32-1-2	5005908921
			昭和50年測量	昭和61年修正	昭和61.3	10・23E/5006/32-1-2-1986A	1170020362
				平成3年修正	平成3.6	10・23E/5006/32-1-2-1991A	1170020371
				平成8年修正	平成8.6	10・23E/5006/32-1-2-1996A	1170020380
東京都32高尾2	高留	東京都都市 計画協議会	昭和50年3月測図	昭和56年3月修正測図	昭和56.5	DT/0・290/63/G32-2	5005846140
			昭和50年測量	昭和61年修正	昭和61.3	10・23E/5006/32-2-1986A	1170020424
				平成3年修正	平成3.6	10・23E/5006/32-2-1991A	1170020433
				平成8年修正	平成8.6	10・23E/5006/32-2-1996A	1170020442
東京都32高尾3	佐戸	東京都都市 計画協議会	昭和50年3月測図	昭和56年3月修正測図	昭和56.5	DT/0・290/63/G32-3	5005846417
			昭和50年測量	昭和61年修正	昭和61.7	10・23E/5006/32-3-1986A	1170020451
				平成3年修正	平成3.6	10・23E/5006/32-3-1991A	1170020460
				平成8年修正	平成8.6	10・23E/5006/32-3-1996A	1170020470
東京都32高尾4	川原宿	東京都都市 計画協議会	昭和49年3月測図	昭和55年3月修正測図	昭和56.1	DT/0・290/63/G32-4	5005846426
			昭和49年測量	昭和60年修正	昭和60.8	10・23E/5006/32-4-1985A	1170020489
				平成2年修正	平成2.7	10・23E/5006/32-4-1990A	1170020498
				平成7年修正	平成9.5	10・23E/5006/32-4-1997A	1170020504
東京都32高尾5	和田峠	東京都都市 計画協議会	昭和50年3月測図	昭和56年3月修正測図	昭和56.5	DT/0・290/63/G32-5	5005846435
			昭和50年測量	昭和61年修正	昭和61.7	10・23E/5006/32-5-1986A	1170020513
				平成3年修正	平成3.6	10・23E/5006/32-5-1991A	1170020522
				平成8年修正	平成8.6	10・23E/5006/32-5-1996A	1170020531
東京都32高尾6	小下沢	東京都都市 計画協議会	昭和50年6月測図	昭和56年3月修正測図	昭和56.5	DT/0・290/63/G32-6	5005846462
			昭和50年測量	昭和61年修正	昭和61.7	10・23E/5006/32-6-1986A	1170020540
				平成3年修正	平成3.6	10・23E/5006/32-6-1991A	1170020550
				平成8年修正	平成8.6	10・23E/5006/32-6-1996A	1170020569
東京都32高尾7	板当沢	東京都都市 計画協議会	昭和50年3月測図	昭和56年3月修正測図	昭和56.5	DT/0・290/63/G32-7	5005846490
			昭和50年測量	昭和61年修正	昭和61.3	10・23E/5006/32-7-1986A	1170020578
				平成3年修正	平成3.6	10・23E/5006/32-7-1991A	1170020587
				平成8年修正	平成8.6	10・23E/5006/32-7-1996A	1170020596

東京都2500分1地形図 (-1997)

図番	図名	出版者	測図・測量年	図歴	出版年	請求記号	資料コード
東京都32高尾8	中宿	東京都都市 計画協議会	昭和49年3月測図	昭和55年3月修正測図	昭和56.1	DT/0・290/63/G32-8	5005846515
			昭和49年測量	昭和60年修正	昭和60.8	10・23E/5006/32-8-1985A	1170020602
				平成2年修正	平成2.7	10・23E/5006/32-8-1990A	1170020611
				平成7年修正	平成9.3	10・23E/5006/32-8-1997A	1170020620
東京都32高尾9	明王峠	東京都都市 計画協議会	昭和50年3月測図	昭和56年3月修正測図	昭和56.5	DT/0・290/63/G32-9	5005846524
			昭和50年測量	昭和61年修正	昭和61.7	10・23E/5006/32-9-1986A	1170020630
				平成3年修正	平成3.6	10・23E/5006/32-9-1991A	1170020649
				平成8年修正	平成8.6	10・23E/5006/32-9-1996A	1170020658
東京都32高尾10	景信山	東京都都市 計画協議会	昭和50年3月測図	昭和56年3月修正測図	昭和56.5	DT/0・290/63/G32-10	5005846533
			昭和50年測量	昭和61年修正	昭和61.7	10・23E/5006/32-10-1986A	1170020667
				平成3年修正	平成3.6	10・23E/5006/32-10-1991A	1170020676
				平成8年修正	平成8.6	10・23E/5006/32-10-1996A	1170020685
東京都32高尾11	小仏	東京都都市 計画協議会	昭和50年3月測図	昭和56年3月修正測図	昭和56.5	DT/0・290/63/G32-11	5005846542
			昭和50年測量	昭和61年修正	昭和61.7	10・23E/5006/32-11-1986A	1170020694
				平成3年修正	平成3.6	10・23E/5006/32-11-1991A	1170020700
				平成8年修正	平成8.6	10・23E/5006/32-11-1996A	1170020710
東京都32高尾12	裏高尾	東京都都市 計画協議会	昭和49年3月測図	昭和55年3月修正測図	昭和56.1	DT/0・290/63/G32-12	5005846570
			昭和49年測量	昭和60年修正	昭和63.11	10・23E/5006/32-12-1988A	1170020729
				平成2年修正	平成2.7	10・23E/5006/32-12-1990A	1170020738
				平成7年修正	平成9.2	10・23E/5006/32-12-1997A	1170020747
東京都32高尾14	千木良	東京都都市 計画協議会	昭和50年3月測図	昭和56年3月修正測図	昭和56.5	DT/0・290/63/G32-14	5005846598
			昭和50年測量	昭和61年修正	昭和61.7	10・23E/5006/32-14-1986A	1170020756
				平成3年修正	平成3.6	10・23E/5006/32-14-1991A	1170020765
				平成8年修正	平成8.6	10・23E/5006/32-14-1996A	1170020774
東京都32高尾15	高尾山	東京都都市 計画協議会	昭和50年3月測図	昭和56年3月修正測図	昭和56.5	DT/0・290/63/G32-15	5005846622
			昭和50年測量	昭和61年修正	昭和61.7	10・23E/5006/32-15-1986A	1170020783
				平成3年修正	平成3.6	10・23E/5006/32-15-1991A	1170020792
				平成8年修正	平成8.6	10・23E/5006/32-15-1996A	1170020809
東京都32高尾16	高尾山口	東京都都市 計画協議会	昭和49年3月測図	昭和55年3月修正測図	昭和56.1	DT/0・290/63/G32-16	5005846696
			昭和49年測量	昭和60年修正	昭和60.11	10・23E/5006/32-16-1985A	1170020818
				平成2年修正	平成2.7	10・23E/5006/32-16-1990A	1170020827
				平成7年修正	平成9.3	10・23E/5006/32-16-1997A	1170020836
東京都33八王子1	元八王子	東京都都市 計画協議会	昭和49年3月測図	昭和55年3月修正測図	昭和56.5	DT/0・290/63/G33-1	5005846758
			昭和49年測量	昭和60年修正	昭和60.8	10・23E/5006/33-1-1985A	1170020845
				平成2年修正	平成2.7	10・23E/5006/33-1-1990A	1170020854
				平成7年修正	平成7.6	10・23E/5006/33-1-1995A	1170020863
東京都33八王子2	元本郷	東京都都市 計画協議会	昭和49年3月測図	昭和55年3月修正測図	昭和56.1	DT/0・290/63/G33-2	5005846810
			昭和49年測量	昭和60年修正	昭和60.8	10・23E/5006/33-2-1985A	1170020872
				平成2年修正	平成2.7	10・23E/5006/33-2-1990A	1170020881
				平成7年修正	平成9.3	10・23E/5006/33-2-1997A	1170020890

東京都2500分1地形図 (-1997)

図番	図名	出版者	測図・測量年	図歴	出版年	請求記号	資料コード
東京都33八王子3	大谷	東京都都市 計画協議会	昭和49年3月測図	昭和55年3月修正測図	昭和56.1	DT/0・290/63/G33-3	5005846927
			昭和49年測量	昭和60年修正	昭和60.8	10・23E/5006/33-3-1985A	1170020907
				平成2年修正	平成2.7	10・23E/5006/33-3-1990A	1170020916
				平成7年修正	平成9.5	10・23E/5006/33-3-1997A	1170020925
東京都33八王子4	多摩平	東京都都市 計画協議会	昭和49年3月測図	昭和55年3月修正測図	昭和56.5	DT/0・290/63/G33-4	5005847020
			昭和49年測量	昭和60年修正	昭和60.8	10・23E/5006/33-4-1985A	1170020934
				平成2年修正	平成2.5	10・23E/5006/33-4-1990A	1170020943
				平成7年修正	平成9.2	10・23E/5006/33-4-1997A	1170020952
東京都33八王子5	長房	東京都都市 計画協議会	昭和49年3月測図	昭和55年3月修正測図	昭和56.1	DT/0・290/63/G33-5	5005847272
			昭和49年測量	昭和60年修正	昭和60.8	10・23E/5006/33-5-1985A	1170020961
				平成2年修正	平成2.7	10・23E/5006/33-5-1990A	1170020970
				平成7年修正	平成9.7	10・23E/5006/33-5-1997A	1170020980
東京都33八王子6	西八王子	東京都都市 計画協議会	昭和49年3月測図	昭和55年3月修正測図	昭和56.1	DT/0・290/63/G33-6	5005847325
			昭和49年測量	昭和60年修正	昭和60.8	10・23E/5006/33-6-1985A	1170020999
				平成2年修正	平成2.7	10・23E/5006/33-6-1990A	1170021000
				平成7年修正	平成9.2	10・23E/5006/33-6-1997A	1170021010
東京都33八王子7	八王子	東京都都市 計画協議会	昭和49年3月測図	昭和55年3月修正測図	昭和56.1	DT/0・290/63/G33-7	5005847380
			昭和49年測量	昭和60年修正	昭和63.11	10・23E/5006/33-7-1988A	1170021029
				平成2年修正	平成2.7	10・23E/5006/33-7-1990A	1170021038
				平成7年修正	平成9.1	10・23E/5006/33-7-1997A	1170021047
東京都33八王子8	豊田	東京都都市 計画協議会	昭和49年3月測図	昭和55年3月修正測図	昭和56.1	DT/0・290/63/G33-8	5005847432
			昭和49年測量	昭和60年修正	昭和60.8	10・23E/5006/33-8-1985A	1170021056
				平成2年修正	平成2.7	10・23E/5006/33-8-1990A	1170021065
				平成7年修正	平成9.7	10・23E/5006/33-8-1997A	1170021074
東京都33八王子9	浅川	東京都都市 計画協議会	昭和49年3月測図	昭和55年3月修正測図	昭和56.1	DT/0・290/63/G33-9	5005854633
			昭和49年測量	昭和60年修正	昭和60.8	10・23E/5006/33-9-1985A	1170021083
				平成2年修正	平成2.7	10・23E/5006/33-9-1990A	1170021092
				平成7年修正	平成9.3	10・23E/5006/33-9-1997A	1170021109
東京都33八王子10	めじろ台	東京都都市 計画協議会	昭和49年3月測図	昭和55年3月修正測図	昭和56.5	DT/0・290/63/G33-10	5005854858
			昭和49年測量	昭和60年修正	昭和60.8	10・23E/5006/33-10-1985A	1170021118
				平成2年修正	平成2.7	10・23E/5006/33-10-1990A	1170021127
				平成7年修正	平成9.3	10・23E/5006/33-10-1997A	1170021136
東京都33八王子11	北野	東京都都市 計画協議会	昭和49年3月測図	昭和55年3月修正測図	昭和56.1	DT/0・290/63/G33-11	5005855050
			昭和49年測量	昭和60年修正	昭和60.8	10・23E/5006/33-11-1985A	1170021145
				平成2年修正	平成2.5	10・23E/5006/33-11-1990A	1170021154
				平成7年修正	平成9.7	10・23E/5006/33-11-1997A	1170021163
東京都33八王子12	平山	東京都都市 計画協議会	昭和49年3月測図	昭和55年3月修正測図	昭和56.5	DT/0・290/63/G33-12	5005855149
			昭和49年測量	昭和60年修正	昭和60.8	10・23E/5006/33-12-1985A	1170021172
				平成2年修正	平成2.7	10・23E/5006/33-12-1990A	1170021181
				平成7年修正	平成7.6	10・23E/5006/33-12-1995A	1170021190



東京都2500分1地形図 (-1997)

図番	図名	出版者	測図・測量年	図歴	出版年	請求記号	資料コード
東京都33八王子13	館町	東京都都市 計画協議会	昭和49年3月測図	昭和55年3月修正測図	昭和56.1	DT/0・290/63/G33-13	5005855354
			昭和49年測量	昭和60年修正	昭和60.8	10・23E/5006/33-13-1985A	1170021207
				平成2年修正	平成2.7	10・23E/5006/33-13-1990A	1170021216
				平成7年修正	平成9.6	10・23E/5006/33-13-1997A	1170021225
東京都33八王子14	小比企	東京都都市 計画協議会	昭和49年3月測図	昭和55年3月修正測図	昭和56.1	DT/0・290/63/G33-14	5005855579
			昭和49年測量	昭和60年修正	昭和60.8	10・23E/5006/33-14-1985A	1170021234
				平成2年修正	平成2.7	10・23E/5006/33-14-1990A	1170021243
				平成7年修正	平成9.5	10・23E/5006/33-14-1997A	1170021252
東京都33八王子15	片倉	東京都都市 計画協議会	昭和49年3月測図	昭和55年3月修正測図	昭和56.1	DT/0・290/63/G33-15	5005855775
			昭和49年測量	昭和60年修正	昭和60.8	10・23E/5006/33-15-1985A	1170021261
				平成2年修正	平成2.7	10・23E/5006/33-15-1990A	1170021270
				平成7年修正	平成9.3	10・23E/5006/33-15-1997A	1170021280
東京都33八王子16	下柚木	東京都都市 計画協議会	昭和49年3月測図	昭和55年3月修正測図	昭和56.1	DT/0・290/63/G33-16	5005855917
			昭和60年測量	昭和60年修正	昭和60.8	10・23E/5006/33-16-1985A	1170021299
				平成2年修正	平成2.5	10・23E/5006/33-16-1990A	1170021305
				平成7年修正	平成9.2	10・23E/5006/33-16-1997A	1170021314
東京都34府中1	上田	東京都都市 計画協議会	昭和49年3月測図	昭和55年3月修正測図	昭和56.1	DT/0・290/63/G34-1	5005856084
			昭和49年測量	昭和60年修正	昭和60.8	10・23E/5006/34-1-1985A	1170021323
				平成2年修正	平成2.7	10・23E/5006/34-1-1990A	1170021332
				平成7年修正	平成7.6	10・23E/5006/34-1-1995A	1170021341
東京都34府中2	万願寺	東京都都市 計画協議会	昭和48年12月測図	昭和54年3月修正測図	昭和57.7	DT/0・290/63/G34-2	5005856360
			昭和48年測量	昭和59年修正	昭和59.8	10・23E/5006/34-2-1984A	1170021350
				平成元年修正	平成2.11	10・23E/5006/34-2-1990A	1170021360
				平成6年修正	平成8.3	10・23E/5006/34-2-1996A	1170021379
東京都34府中3	分倍河原	東京都都市 計画協議会	昭和48年12月測図	昭和54年3月修正測図	昭和57.8	DT/0・290/63/G34-3	5005856558
			昭和48年測量	昭和59年修正	昭和59.8	10・23E/5006/34-3-1984A	1170021388
				平成元年修正	平成元.5	10・23E/5006/34-3-1989A	1170021397
				平成6年修正	平成8.6	10・23E/5006/34-3-1996A	1170021403
東京都34府中4	府中	東京都都市 計画協議会	昭和48年12月測図	昭和54年3月修正測図	昭和58.1	DT/0・290/63/G34-4	5005856905
			昭和48年測量	昭和59年修正	昭和63.11	10・23E/5006/34-4-1988A	1170021412
				平成元年修正	[平成元]	10・23E/5006/34-4-1989A	1170021421
				平成6年修正	平成8.5	10・23E/5006/34-4-1996A	1170021430
東京都34府中5	高幡	東京都都市 計画協議会	昭和49年3月測図	昭和55年3月修正測図	昭和56.1	DT/0・290/63/G34-5	5005857180
			昭和49年測量	昭和60年修正	昭和60.8	10・23E/5006/34-5-1985A	1170021440
				平成2年修正	平成2.7	10・23E/5006/34-5-1990A	1170021459
				平成7年修正	平成8.11	10・23E/5006/34-5-1996A	1170021468
東京都34府中6	百草	東京都都市 計画協議会	昭和48年12月測図	昭和54年3月修正測図	昭和56.9	DT/0・290/63/G34-6	5005857340
			昭和48年測量	昭和59年修正	昭和63.12	10・23E/5006/34-6-1988A	1170021477
				平成元年修正	[平成元]	10・23E/5006/34-6-1989A	1170021486
				平成6年修正	平成8.5	10・23E/5006/34-6-1996A	1170021495

東京都2500分1地形図 (-1997)

図番	図名	出版者	測図・測量年	図歴	出版年	請求記号	資料コード
東京都34府中7	中河原	東京都都市 計画協議会	昭和48年12月測図	昭和54年3月修正測図	昭和57.8	DT/0・290/63/G34-7	5005857457
			昭和48年測量	昭和59年修正	昭和59.8	10・23E/5006/34-7-1984A	1170021501
				平成元年修正	[平成元]	10・23E/5006/34-7-1989A	1170021510
				平成6年修正	平成8.6	10・23E/5006/34-7-1996A	1170021520
東京都34府中8	是政	東京都都市 計画協議会	昭和48年12月測図	昭和54年3月修正測図	昭和58.2	DT/0・290/63/G34-8	5005857715
			昭和48年測量	昭和59年修正	昭和59.8	10・23E/5006/34-8-1984A	1170021539
				平成元年修正	平成3.4	10・23E/5006/34-8-1991A	1170021548
				平成6年修正	平成8.7	10・23E/5006/34-8-1996A	1170021557
東京都34府中9	程久保	東京都都市 計画協議会	昭和49年3月測図	昭和55年3月修正測図	昭和56.1	DT/0・290/63/G34-9	5005857822
			昭和49年測量	昭和60年修正	平成元.3	10・23E/5006/34-9-1989A	1170021566
				平成2年修正	平成2.7	10・23E/5006/34-9-1990A	1170021575
				平成7年修正	平成9.6	10・23E/5006/34-9-1997A	1170021584
東京都34府中10	和田	東京都都市 計画協議会	昭和48年12月測図	昭和54年3月修正測図	昭和57.8	DT/0・290/63/G34-10	5005857896
			昭和48年測量	平成元年修正	平成元.5	10・23E/5006/34-10-1989A	1170021593
					平成2.6	10・23E/5006/34-10-1990A	1170021600
				平成6年修正	平成8.6	10・23E/5006/34-10-1996A	1170021619
東京都34府中11	連光寺	東京都都市 計画協議会	昭和48年12月測図	昭和54年3月修正測図	昭和57.9	DT/0・290/63/G34-11	5005857967
			昭和48年測量	昭和59年修正	平成元.1	10・23E/5006/34-11-1989A	1170021628
				平成元年修正	平成元.1	10・23E/5006/34-11-1989A	1170021637
				平成6年修正	平成8.9	10・23E/5006/34-11-1996A	1170021646
東京都34府中12	大丸	東京都都市 計画協議会	昭和48年12月測図	昭和54年3月修正測図	昭和57.7	DT/0・290/63/G34-12	5005858051
			昭和48年測量	昭和59年修正	昭和59.8	10・23E/5006/34-12-1984A	1170021655
				平成元年修正	平成2.4	10・23E/5006/34-12-1990A	1170021664
				平成6年修正	平成9.3	10・23E/5006/34-12-1997A	1170021673
東京都34府中13	越野	東京都都市 計画協議会	昭和49年3月測図	昭和55年3月修正測図	昭和56.1	DT/0・290/63/G34-13	5005858267
			昭和49年測量	昭和60年修正	昭和60.8	10・23E/5006/34-13-1985A	1170021682
				平成2年修正	平成2.7	10・23E/5006/34-13-1990A	1170021691
				平成7年修正	平成9.6	10・23E/5006/34-13-1997A	1170021708
東京都34府中14	愛宕	東京都都市 計画協議会	昭和54年3月測図		昭和57.7	DT/0・290/63/G34-14	5005858300
			昭和54年測量	昭和59年修正	昭和62.9	10・23E/5006/34-14-1987A	1170021717
				平成元年修正	[平成元]	10・23E/5006/34-14-1989A	1170021726
				平成6年修正	平成8.6	10・23E/5006/34-14-1996A	1170021735
東京都34府中15	諏訪	東京都都市 計画協議会	昭和54年3月測図		昭和58.2	DT/0・290/63/G34-15	5005858365
			昭和54年測量	昭和59年修正	昭和63.1	10・23E/5006/34-15-1988A	1170021744
				平成元年修正	[平成元]	10・23E/5006/34-15-1989A	1170021753
				平成6年修正	平成9.2	10・23E/5006/34-15-1997A	1170021762
東京都34府中16	坂浜	東京都都市 計画協議会	昭和54年3月測図		昭和57.7	DT/0・290/63/G34-16	5005858409
			昭和54年測量	昭和59年修正	昭和59.8	10・23E/5006/34-16-1984A	1170021771
				平成元年修正	平成2.5	10・23E/5006/34-16-1990A	1170021780
				平成6年修正	平成9.4	10・23E/5006/34-16-1997A	1170021790

東京都2500分1地形図 (-1997)

図番	図名	出版者	測図・測量年	図歴	出版年	請求記号	資料コード
東京都35調布1	府中東部	東京都都市 計画協議会	昭和48年12月測図	昭和54年3月修正測図	昭和56.5	DT/0・290/63/G35-1	5005858472
			昭和48年測量	昭和59年修正	昭和63.5	10・23E/5006/35-1-1988A	1170021806
				平成元年修正	平成元.5	10・23E/5006/35-1-1989A	1170021815
				平成6年修正	平成8.6	10・23E/5006/35-1-1996A	1170021824
東京都35調布2	深大寺	東京都都市 計画協議会	昭和48年12月測図	昭和54年3月修正測図	昭和57.7	DT/0・290/63/G35-2	5005858552
			昭和48年測量	昭和59年修正	昭和59.8	10・23E/5006/35-2-1984A	1170021833
				平成元年修正	[平成元]	10・23E/5006/35-2-1989A	1170021842
				平成6年修正	平成9.2	10・23E/5006/35-2-1997A	1170021851
東京都35調布3	中原	東京都都市 計画協議会	昭和48年12月測図	昭和54年3月修正測図	昭和57.6	DT/0・290/63/G35-3	5005858982
			昭和48年測量	昭和59年修正	昭和59.8	10・23E/5006/35-3-1984A	1170021860
				平成元年修正	平成3.4	10・23E/5006/35-3-1991A	1170021870
				平成6年修正	平成8.9	10・23E/5006/35-3-1996A	1170021889
東京都35調布4	烏山	東京都都市 計画協議会	昭和48年3月測図	昭和53年3月修正測図 昭和58年3月修正測図	昭和59.4	DT/0・290/63/G35-4	5005909731
			昭和48年測量	昭和58年修正	昭和63.4	10・23E/5006/35-4-1988A	1170021898
				昭和63年修正	平成元.1	10・23E/5006/35-4-1989A	1170021904
				平成5年修正	[平成5]	10・23E/5006/35-4-1993A	1170021913
東京都35調布5	飛田給	東京都都市 計画協議会	昭和48年12月測図	昭和54年3月修正測図	昭和57.9	DT/0・290/63/G35-5	5005860158
			昭和48年測量	昭和59年修正	昭和59.8	10・23E/5006/35-5-1984A	1170021922
				平成元年修正	[平成元]	10・23E/5006/35-5-1989A	1170021931
				平成6年修正	平成8.5	10・23E/5006/35-5-1996A	1170021940
東京都35調布6	調布	東京都都市 計画協議会	昭和48年12月測図	昭和54年3月修正測図	昭和57.6	DT/0・290/63/G35-6	5005860229
			昭和48年測量	昭和59年修正	昭和59.8	10・23E/5006/35-6-1984A	1170021950
				平成元年修正	平成元.5	10・23E/5006/35-6-1989A	1170021969
				平成6年修正	平成8.9	10・23E/5006/35-6-1996A	1170021978
東京都35調布7	柴崎	東京都都市 計画協議会	昭和48年12月測図	昭和54年3月修正測図	昭和57.1	DT/0・290/63/G35-7	5005860265
			昭和48年測量	昭和59年修正	昭和59.8	10・23E/5006/35-7-1984A	1170021987
				平成元年修正	平成元.5	10・23E/5006/35-7-1989A	1170021996
				平成6年修正	平成8.1	10・23E/5006/35-7-1996A	1170022008
東京都35調布8	仙川	東京都都市 計画協議会	昭和48年3月測図	昭和54年3月修正測図 昭和58年3月修正測図	昭和59.4	DT/0・290/63/G35-8	5005909740
			昭和48年測量	昭和58年修正	昭和62.6	10・23E/5006/35-8-1987A	1170022017
				昭和63年修正	平成元.7	10・23E/5006/35-8-1989A	1170022026
				平成5年修正	平成9.7	10・23E/5006/35-8-1997A	1170022035
東京都35調布9	稲城	東京都都市 計画協議会	昭和48年12月測図	昭和54年3月修正測図	昭和57.7	DT/0・290/63/G35-9	5005860523
			昭和48年測量	昭和59年修正	昭和63.11	10・23E/5006/35-9-1988A	1170022044
				平成元年修正	平成元.7	10・23E/5006/35-9-1989A	1170022053
				平成6年修正	平成9.2	10・23E/5006/35-9-1997A	1170022062
東京都35調布10	布田	東京都都市 計画協議会	昭和48年12月測図	昭和54年3月修正測図	昭和58.1	DT/0・290/63/G35-10	5005860597
			昭和48年測量	昭和59年修正	昭和59.8	10・23E/5006/35-10-1984A	1170022071
				平成元年修正	平成元.7	10・23E/5006/35-10-1989A	1170022080
				平成6年修正	平成9.3	10・23E/5006/35-10-1997A	1170022090

東京都2500分1地形図 (-1997)

図番	図名	出版者	測図・測量年	図歴	出版年	請求記号	資料コード
東京都35調布11	和泉	東京都都市 計画協議会	昭和48年12月測図	昭和54年3月修正測図	昭和57.7	DT/0・290/63/G35-11	5005860640
			昭和48年測量	昭和59年修正	昭和59.8	10・23E/5006/35-11-1984A	1170022106
				平成元年修正	平成元.5	10・23E/5006/35-11-1989A	1170022115
				平成6年修正	平成8.12	10・23E/5006/35-11-1996A	1170022124
東京都35調布12	成城	東京都都市 計画協議会	昭和48年3月測図	昭和54年3月修正測図	昭和56.1	DT/0・290/63/G35-12	5005860686
			昭和48年測量	昭和59年修正	昭和63.7	10・23E/5006/35-12-1988A	1170022133
				平成元年修正	平成2.12	10・23E/5006/35-12-1990A	1170022142
				平成6年修正	平成8.3	10・23E/5006/35-12-1996A	1170022151
東京都35調布13	矢野口	東京都都市 計画協議会	昭和48年12月測図	昭和54年3月修正測図	昭和57.7	DT/0・290/63/G35-13	5005860819
			昭和48年測量	昭和59年修正	昭和63.11	10・23E/5006/35-13-1988A	1170022160
				平成元年修正	平成元.7	10・23E/5006/35-13-1989A	1170022170
				平成6年修正	平成7.9	10・23E/5006/35-13-1995A	1170022189
東京都35調布14	稲田堤	東京都都市 計画協議会	昭和48年12月測図	昭和54年3月修正測図	昭和54.7	DT/0・290/63/G35-14	5005868577
			昭和48年測量	昭和59年修正	昭和59.8	10・23E/5006/35-14-1984A	1170022198
				平成元年修正	平成元.5	10・23E/5006/35-14-1989A	1170022204
				平成6年修正	平成8.1	10・23E/5006/35-14-1996A	1170022213
東京都35調布15	狛江	東京都都市 計画協議会	昭和48年12月測図	昭和54年3月修正測図	昭和57.7	DT/0・290/63/G35-15	5005868764
			昭和48年測量	昭和59年修正	昭和59.8	10・23E/5006/35-15-1984A	1170022222
				平成元年修正	平成元.7	10・23E/5006/35-15-1989A	1170022231
				平成6年修正	平成7.7	10・23E/5006/35-15-1995A	1170022240
東京都35調布16	喜多見	東京都都市 計画協議会	昭和48年3月測図	昭和54年3月修正測図	昭和56.6	DT/0・290/63/G35-16	5005868826
			昭和48年測量	昭和59年修正	昭和59.8	10・23E/5006/35-16-1984A	1170022250
				平成元年修正	平成2.6	10・23E/5006/35-16-1990A	1170022269
				平成6年修正	平成9.7	10・23E/5006/35-16-1997A	1170022278
東京都36渋谷1	下高井戸	東京都都市 計画協議会	昭和48年3月測図	昭和58年3月修正測図	昭和59.4	DT/0・290/63/G36-1	5005909750
			昭和48年測量	昭和58年修正	昭和62.1	10・23E/5006/36-1-1987A	1170022287
				昭和63年修正	[昭和63]	10・23E/5006/36-1-1988A	1170022296
				平成5年修正	平成9.7	10・23E/5006/36-1-1997A	1170022302
東京都36渋谷2	永福町	東京都都市 計画協議会	昭和48年測量	昭和58年修正	[昭和58]	10・23E/5006/36-2-1983A	1170022311
			昭和48年測量	昭和53年3月修正測図 昭和58年3月修正測図	昭和59.4	DT/0・290/63/G36-2	5005909769
				昭和63年修正	平成2.1	10・23E/5006/36-2-1990A	1170022320
				平成5年修正	平成9.3	10・23E/5006/36-2-1997A	1170022330
東京都36渋谷3	幡ヶ谷	東京都都市 計画協議会	昭和48年3月測図	昭和53年3月修正測図 昭和58年3月修正測図	昭和59.4	DT/0・290/63/G36-3	5005909778
			昭和48年測量	昭和58年修正	昭和63.9	10・23E/5006/36-3-1988A	1170022349
				昭和63年修正	平成元.8	10・23E/5006/36-3-1989A	1170022358
				平成5年修正	[平成5]	10・23E/5006/36-3-1993A	1170022367
東京都36渋谷4	明治神宮	東京都都市 計画協議会	昭和48年3月測図	昭和53年3月修正測図 昭和58年3月修正測図	昭和59.4	DT/0・290/63/G36-4	5005909787
			昭和48年測量	昭和58年修正	昭和62.1	10・23E/5006/36-4-1987A	1170022376
				昭和63年修正	平成元.7	10・23E/5006/36-4-1989A	1170022385
				平成5年修正	[平成5]	10・23E/5006/36-4-1993A	1170022394

東京都2500分1地形図 (-1997)

図番	図名	出版者	測図・測量年	図歴	出版年	請求記号	資料コード
東京都36渋谷5	桜上水	東京都都市 計画協議会	昭和48年3月測図	昭和54年3月修正測図 昭和58年3月修正測図	昭和59.4	DT/0・290/63/G36-5	5005909796
			昭和48年測量	昭和58年修正	昭和62.5	10・23E/5006/36-5-1987A	1170022400
				昭和63年修正	平成元.5	10・23E/5006/36-5-1989A	1170022410
				平成5年修正	平成8.4	10・23E/5006/36-5-1996A	1170022429
東京都36渋谷6	代田	東京都都市 計画協議会	昭和48年3月測図	昭和54年3月修正測図 昭和58年3月修正測図	昭和59.4	DT/0・290/63/G36-6	5005909802
			昭和48年測量	昭和58年修正	[昭和58]	10・23E/5006/36-6-1983A	1170022438
				昭和63年修正	平成元.1	10・23E/5006/36-6-1989A	1170022447
				平成5年修正	平成8.4	10・23E/5006/36-6-1996A	1170022456
東京都36渋谷7	駒場	東京都都市 計画協議会	昭和48年3月測図	昭和54年3月修正測図 昭 和58年3月修正測図	昭和59.4	DT/0・290/63/G36-7	5005909811
			昭和48年測量	昭和58年修正	昭和63.5	10・23E/5006/36-7-1988A	1170022465
				昭和63年修正	平成2.4	10・23E/5006/36-7-1990A	1170022474
				平成5年修正	平成8.1	10・23E/5006/36-7-1996A	1170022483
東京都36渋谷8	渋谷	東京都都市 計画協議会	昭和48年3月測図	昭和53年3月修正測図 昭 和58年3月修正測図	昭和59.4	DT/0・290/63/G36-8	5005909820
			昭和48年測量	昭和58年修正	昭和63.11	10・23E/5006/36-8-1988A	1170022492
				昭和63年修正	平成2.1	10・23E/5006/36-8-1990A	1170022509
				平成5年修正	[平成5]	10・23E/5006/36-8-1993A	1170022518
東京都36渋谷9	経堂	東京都都市 計画協議会	昭和48年3月測図	昭和54年3月修正測図	昭和56.5	DT/0・290/63/G36-9	5005868880
			昭和48年測量	昭和59年修正	昭和62.5	10・23E/5006/36-9-1987A	1170022527
				平成元年修正	平成元.7	10・23E/5006/36-9-1989A	1170022536
				平成6年修正	[平成6]	10・23E/5006/36-9-1994A	1170022545
東京都36渋谷10	若林	東京都都市 計画協議会	昭和48年3月測図	昭和54年3月修正測図	昭和56.1	DT/0・290/63/G36-10	5005868942
			昭和48年測量	昭和59年修正	昭和62.8	10・23E/5006/36-10-1987A	1170022554
				平成元年修正	平成元.6	10・23E/5006/36-10-1989A	1170022563
				平成6年修正	平成8.3	10・23E/5006/36-10-1996A	1170022572
東京都36渋谷11	三軒茶屋	東京都都市 計画協議会	昭和48年3月測図	昭和54年3月修正測図	昭和56.1	DT/0・290/63/G36-11	5005869126
			昭和48年測量	昭和59年修正	昭和63.1	10・23E/5006/36-11-1988A	1170022581
				平成元年修正	平成2.4	10・23E/5006/36-11-1990A	1170022590
				平成6年修正	平成9.7	10・23E/5006/36-11-1997A	1170022607
東京都36渋谷12	恵比寿	東京都都市 計画協議会	昭和48年3月測図	昭和54年3月修正測図	昭和56.9	DT/0・290/63/G36-12	5005869270
			昭和48年測量	昭和59年修正	昭和62.11	10・23E/5006/36-12-1987A	1170022616
				平成元年修正	平成2.2	10・23E/5006/36-12-1990A	1170022625
				平成6年修正	[平成6]	10・23E/5006/36-12-1994A	1170022634
東京都36渋谷13	砧公園	東京都都市 計画協議会	昭和48年3月測図	昭和54年3月修正測図	昭和57.6	DT/0・290/63/G36-13	5005869467
			昭和48年測量	昭和59年修正	昭和62.6	10・23E/5006/36-13-1987A	1170022643
				平成元年修正	平成元.5	10・23E/5006/36-13-1989A	1170022652
				平成6年修正	平成9.7	10・23E/5006/36-13-1997A	1170022661
東京都36渋谷14	駒沢	東京都都市 計画協議会	昭和48年3月測図	昭和54年3月修正測図	昭和56.1	DT/0・290/63/G36-14	5005869672
			昭和48年測量	昭和59年修正	昭和63.6	10・23E/5006/36-14-1988A	1170022670
				平成元年修正	平成2.11	10・23E/5006/36-14-1990A	1170022680
				平成6年修正	平成9.9	10・23E/5006/36-14-1997A	1170022699

東京都2500分1地形図 (-1997)

図番	図名	出版者	測図・測量年	図歴	出版年	請求記号	資料コード
東京都36渋谷15	下馬	東京都都市 計画協議会	昭和48年3月測図	昭和54年3月修正測図	昭和56.5	DT/0・290/63/G36-15	5005869770
			昭和48年測量	昭和59年修正	昭和63.1	10・23E/5006/36-15-1988A	1170022705
				平成元年修正	平成2.4	10・23E/5006/36-15-1990A	1170022714
				平成6年修正	平成8.3	10・23E/5006/36-15-1996A	1170022723
東京都36渋谷16	目黒	東京都都市 計画協議会	昭和48年3月測図	昭和54年3月修正測図	昭和56.1	DT/0・290/63/G36-16	5005869850
			昭和48年測量	昭和59年修正	[昭和59]	10・23E/5006/36-16-1984A	1170022732
				平成元年修正	平成元.7	10・23E/5006/36-16-1989A	1170022741
				平成6年修正	平成9.9	10・23E/5006/36-16-1997A	1170022750
東京都37日比谷1	青山	東京都都市 計画協議会	昭和48年3月測図	昭和53年3月修正測図 昭和58年3月修正測図	昭和59.4	DT/0・290/63/G37-1	5005909830
			昭和48年測量	昭和58年修正	昭和62.12	10・23E/5006/37-1-1987A	1170022760
				昭和63年修正	平成2.3	10・23E/5006/37-1-1990A	1170022779
				平成5年修正	[平成5]	10・23E/5006/37-1-1993A	1170022788
東京都37日比谷2	銀座	東京都都市 計画協議会	昭和48年3月測図	昭和53年3月修正測図 昭和58年3月修正測図	昭和59.4	DT/0・290/63/G37-2	5005909849
			昭和48年測量	昭和58年修正	昭和62.1	10・23E/5006/37-2-1987A	1170022797
				昭和63年修正	平成3.5	10・23E/5006/37-2-1991A	1170022803
				平成5年修正	[平成5]	10・23E/5006/37-2-1993A	1170022812
東京都37日比谷3	永代橋	東京都都市 計画協議会	昭和47年8月測図	昭和53年3月修正測図 昭和58年3月修正測図	昭和59.4	DT/0・290/63/G37-3	5005909858
			昭和47年測量	昭和58年修正	昭和62.1	10・23E/5006/37-3-1987A	1170022821
				昭和63年修正	平成2.4	10・23E/5006/37-3-1990A	1170022830
				平成5年修正	平成9.6	10・23E/5006/37-3-1997A	1170022840
東京都37日比谷4	木場	東京都都市 計画協議会	昭和47年8月測図	昭和53年3月修正測図 昭和58年3月修正測図	昭和59.4	DT/0・290/63/G37-4	5005909867
			昭和47年測量	昭和58年修正	昭和62.3	10・23E/5006/37-4-1987A	1170022859
				昭和63年修正	平成元.6	10・23E/5006/37-4-1989A	1170022868
				平成5年修正	平成9.5	10・23E/5006/37-4-1997A	1170022877
東京都37日比谷5	麻布	東京都都市 計画協議会	昭和48年3月測図	昭和53年3月修正測図 昭和58年3月修正測図	昭和59.4	DT/0・290/63/G37-5	5005909876
			昭和48年測量	昭和58年修正	昭和62.11	10・23E/5006/37-5-1987A	1170022886
				昭和63年修正	平成2.2	10・23E/5006/37-5-1990A	1170022895
				平成5年修正	[平成5]	10・23E/5006/37-5-1993A	1170022901
東京都37日比谷6	芝	東京都都市 計画協議会	昭和48年3月測図	昭和53年3月修正測図 昭和58年3月修正測図	昭和59.4	DT/0・290/63/G37-6	5005909885
			昭和48年測量	昭和58年修正	昭和62.7	10・23E/5006/37-6-1987A	1170022910
				昭和63年修正	平成2.4	10・23E/5006/37-6-1990A	1170022920
				平成5年修正	[平成5]	10・23E/5006/37-6-1993A	1170022939
東京都37日比谷7	晴海	東京都都市 計画協議会	昭和48年3月測図	昭和53年3月修正測図 昭和58年3月修正測図	昭和59.4	DT/0・290/63/G37-7	5005909894
			昭和48年測量	昭和58年修正	昭和62.11	10・23E/5006/37-7-1987A	1170022948
				昭和63年修正	平成2.5	10・23E/5006/37-7-1990A	1170022957
				平成5年修正	平成9.9	10・23E/5006/37-7-1997A	1170022966

東京都2500分1地形図 (-1997)

図番	図名	出版者	測図・測量年	図歴	出版年	請求記号	資料コード
東京都37日比谷8	枝川	東京都都市 計画協議会	昭和47年8月測図	昭和53年3月修正測図 昭和58年3月修正測図	昭和59.4	DT/0・290/63/G37-8	5005909900
			昭和47年測量	昭和58年修正	昭和62.7	10・23E/5006/37-8-1987A	1170022975
				昭和63年修正	平成元.11	10・23E/5006/37-8-1989A	1170022984
				平成5年修正	平成9.3	10・23E/5006/37-8-1997A	1170022993
東京都37日比谷9	白金	東京都都市 計画協議会	昭和48年3月測図	昭和54年3月修正測図	昭和57.9	DT/0・290/63/G37-9	5005869959
			昭和48年測量	昭和59年修正	昭和62.9	10・23E/5006/37-9-1987A	1170023005
				平成元年修正	平成2.6	10・23E/5006/37-9-1990A	1170023014
				平成6年修正	[平成6]	10・23E/5006/37-9-1994A	1170023023
東京都37日比谷10	芝浦	東京都都市 計画協議会	昭和48年3月測図	昭和54年3月修正測図	昭和56.9	DT/0・290/63/G37-10	5005870000
			昭和48年測量	昭和59年修正	昭和62.6	10・23E/5006/37-10-1987A	1170023032
				平成元年修正	[平成元]	10・23E/5006/37-10-1989A	1170023041
				平成6年修正	[平成6]	10・23E/5006/37-10-1994A	1170023050
東京都37日比谷11	豊洲	東京都都市 計画協議会	昭和48年3月測図	昭和54年3月修正測図	昭和57.1	DT/0・290/63/G37-11	5005870154
			昭和48年測量	昭和59年修正	昭和59.8	10・23E/5006/37-11-1984A	1170023060
				平成元年修正	平成2.4	10・23E/5006/37-11-1990A	1170023079
				平成6年修正	平成9.3	10・23E/5006/37-11-1997A	1170023088
東京都37日比谷12	辰巳	東京都都市 計画協議会	昭和47年8月測図	昭和54年3月修正測図	昭和56.1	DT/0・290/63/G37-12	5005870323
			昭和47年測量	昭和59年修正	昭和62.11	10・23E/5006/37-12-1987A	1170023097
				平成元年修正	平成2.12	10・23E/5006/37-12-1990A	1170023103
				平成6年修正	平成7.5	10・23E/5006/37-12-1995A	1170023112
東京都37日比谷13	高輪	東京都都市 計画協議会	昭和48年3月測図	昭和54年3月修正測図	昭和56.9	DT/0・290/63/G37-13	5005870430
			昭和48年測量	昭和59年修正	[昭和59]	10・23E/5006/37-13-1984A	1170023121
				平成元年修正	平成3.4	10・23E/5006/37-13-1991A	1170023130
				平成6年修正	平成9.7	10・23E/5006/37-13-1997A	1170023140
東京都37日比谷14	港南	東京都都市 計画協議会	昭和48年3月測図	昭和54年3月修正測図	昭和56.9	DT/0・290/63/G37-14	5005870815
			昭和48年測量	昭和59年修正	昭和62.8	10・23E/5006/37-14-1987A	1170023159
				平成元年修正	平成元.8	10・23E/5006/37-14-1989A	1170023168
				平成6年修正	平成9.7	10・23E/5006/37-14-1997A	1170023177
東京都37日比谷15	有明	東京都都市 計画協議会	昭和48年3月測図	昭和54年3月修正測図	昭和56.6	DT/0・290/63/G37-15	5005871142
			昭和48年測量	昭和59年修正	昭和62.11	10・23E/5006/37-15-1987A	1170023186
				平成元年修正	平成2.7	10・23E/5006/37-15-1990A	1170023195
				平成6年修正	[平成6]	10・23E/5006/37-15-1994A	1170023201
東京都37日比谷16	15号地北西部	東京都都市 計画協議会	昭和49年12月測図	昭和54年3月修正測図	昭和56.9	DT/0・290/63/G37-16	5005872177
			昭和49年測量	昭和59年修正	昭和62.2	10・23E/5006/37-16-1987A	1170023210
				平成元年修正	平成元.7	10・23E/5006/37-16-1989A	1170023220
				平成6年修正	平成9.3	10・23E/5006/37-16-1997A	1170023239
東京都38葛西1	葛西橋	東京都都市 計画協議会	昭和47年8月測図	昭和53年3月修正測図 昭和58年3月修正測図	昭和59.4	DT/0・290/63/G38-1	5005909910
			昭和47年測量	昭和58年修正	昭和63.4	10・23E/5006/38-1-1988A	1170023248
				昭和63年修正	平成2.7	10・23E/5006/38-1-1990A	1170023257
				平成5年修正	平成9.9	10・23E/5006/38-1-1997A	1170023266

東京都2500分1地形図 (-1997)

図番	図名	出版者	測図・測量年	図歴	出版年	請求記号	資料コード
東京都38葛西2	宇喜田	東京都都市 計画協議会	昭和47年8月測図	昭和53年3月修正測図 昭和58年3月修正測図	昭和59.4	DT/0・290/63/G38-2	5005909929
			昭和47年測量	昭和58年修正	昭和62.12	10・23E/5006/38-2-1987A	1170023275
				昭和63年修正	平成元.11	10・23E/5006/38-2-1989A	1170023284
				平成5年修正	平成8.6	10・23E/5006/38-2-1996A	1170023293
東京都38葛西3	浦安橋	東京都都市 計画協議会	昭和47年8月測図	昭和53年3月修正測図	昭和59.4	DT/0・290/63/G38-3	5005909938
			昭和47年測量	昭和58年修正	昭和63.6	10・23E/5006/38-3-1988A	1170023300
				昭和63年修正	平成元.8	10・23E/5006/38-3-1989A	1170023319
				平成5年修正	平成8.3	10・23E/5006/38-3-1996A	1170023328
東京都38葛西5	新砂	東京都都市 計画協議会	昭和47年8月測図	昭和53年3月修正測図 昭和58年3月修正測図	昭和59.4	DT/0・290/63/G38-5	5005909947
			昭和47年測量	昭和58年修正	昭和62.9	10・23E/5006/38-5-1987A	1170023337
				昭和63年修正	平成元.8	10・23E/5006/38-5-1989A	1170023346
				平成5年修正	平成9.3	10・23E/5006/38-5-1997A	1170023355
東京都38葛西6	葛西	東京都都市 計画協議会	昭和47年8月測図	昭和53年3月修正測図 昭和58年3月修正測図	昭和59.4	DT/0・290/63/G38-6	5005909956
			昭和47年測量	昭和58年修正	昭和63.1	10・23E/5006/38-6-1988A	1170023364
				昭和63年修正	平成元.7	10・23E/5006/38-6-1989A	1170023373
				平成5年修正	平成8.8	10・23E/5006/38-6-1996A	1170023382
東京都38葛西7	葛西東部	東京都都市 計画協議会	昭和47年8月測図	昭和53年3月修正測図 昭和58年3月修正測図	昭和59.4	DT/0・290/63/G38-7	5005909965
			昭和47年測量	昭和63年修正	[昭和63]	10・23E/5006/38-7-1988A	1170023391
				昭和63年修正	[昭和63]	10・23E/5006/38-7-1988B	5004302279
				平成5年修正	平成8.2	10・23E/5006/38-7-1996A	1170023408
東京都38葛西9	夢の島	東京都都市 計画協議会	昭和47年8月測図	昭和54年3月修正測図	昭和56.1	DT/0・290/63/G38-9	5005872373
			昭和47年測量	昭和59年修正	昭和62.11	10・23E/5006/38-9-1987A	1170023417
				平成元年修正	平成元.8	10・23E/5006/38-9-1989A	1170023426
				平成6年修正	平成8.11	10・23E/5006/38-9-1996A	1170023435
東京都38葛西10	堀江	東京都都市 計画協議会	昭和47年8月測図	昭和54年3月修正測図	昭和57.1	DT/0・290/63/G38-10	5005872524
			昭和47年測量	昭和59年修正	昭和62.3	10・23E/5006/38-10-1987A	1170023444
				平成元年修正	平成2.1	10・23E/5006/38-10-1990A	1170023453
				平成6年修正	[平成6]	10・23E/5006/38-10-1994A	1170023462
東京都38葛西11	堀江東部	東京都都市 計画協議会	昭和47年8月測図	昭和54年3月修正測図	昭和58.2	DT/0・290/63/G38-11	5005872696
			昭和47年測量	平成元年修正	平成元.5	10・23E/5006/38-11-1989A	1170023471
				平成元年修正	平成元.5	10・23E/5006/38-11-1989B	5004302288
				平成6年修正	平成6.6	10・23E/5006/38-11-1994A	1170023480
東京都38葛西13	15号地北東部	東京都都市 計画協議会	昭和49年12月測図	昭和54年3月修正測図	昭和57.1	DT/0・290/63/G38-13	5005873263
			昭和49年測量	昭和59年修正	昭和59.8	10・23E/5006/38-13-1984A	1170023490
				平成元年修正	平成元.8	10・23E/5006/38-13-1989A	1170023506
				平成6年修正	平成8.7	10・23E/5006/38-13-1996A	1170023515
東京都38葛西14	堀江南部	東京都都市 計画協議会	昭和49年12月測図	昭和54年3月修正測図	昭和57.11	DT/0・290/63/G38-14	5005872856
			昭和49年測量	昭和59年修正	昭和62.9	10・23E/5006/38-14-1987A	1170023524
				平成元年修正	平成元.8	10・23E/5006/38-14-1989A	1170023533
				平成6年修正	平成6.6	10・23E/5006/38-14-1994A	1170023542



東京都2500分1地形図 (-1997)

図番	図名	出版者	測図・測量年	図歴	出版年	請求記号	資料コード
東京都39高尾南部3	大垂水峠	東京都都市 計画協議会	昭和50年3月測図	昭和56年3月修正測図	昭和56.5	DT/0・290/63/G39-3	5005873352
			昭和50年測量	昭和61年修正	昭和61.3	10・23E/5006/39-3-1986A	1170023551
				平成3年修正	平成3.6	10・23E/5006/39-3-1991A	1170023560
				平成8年修正	平成8.6	10・23E/5006/39-3-1996A	1170023570
東京都39高尾南部4	南浅川	東京都都市 計画協議会	昭和49年3月測図	昭和55年3月修正測図	昭和56.1	DT/0・290/63/G39-4	5005873399
			昭和49年測量	昭和60年修正	昭和63.11	10・23E/5006/39-4-1988A	1170023589
				平成2年修正	平成2.5	10・23E/5006/39-4-1990A	1170023598
				平成7年修正	平成9.3	10・23E/5006/39-4-1997A	1170023604
東京都39高尾南部7	津久井湖	東京都都市 計画協議会	昭和50年3月測図	昭和56年3月修正測図	昭和56.5	DT/0・290/63/G39-7	5005873497
			昭和50年測量	昭和61年修正	昭和61.7	10・23E/5006/39-7-1986A	1170023613
				平成3年修正	平成3.6	10・23E/5006/39-7-1991A	1170023622
				平成8年修正	平成8.6	10・23E/5006/39-7-1996A	1170023631
東京都39高尾南部8	城山湖	東京都都市 計画協議会	昭和49年3月測図	昭和55年3月修正測図	昭和56.1	DT/0・290/63/G39-8	5005873610
			昭和49年測量	昭和60年修正	昭和60.11	10・23E/5006/39-8-1985A	1170023640
				平成2年修正	平成2.7	10・23E/5006/39-8-1990A	1170023650
				平成7年修正	平成7.6	10・23E/5006/39-8-1995A	1170023669
東京都40八王子南部1	大戸	東京都都市 計画協議会	昭和49年3月測図	昭和55年3月修正測図	昭和56.5	DT/0・290/63/G40-1	5005873675
			昭和49年測量	昭和60年修正	昭和60.8	10・23E/5006/40-1-1985A	1170023678
				平成2年修正	平成2.5	10・23E/5006/40-1-1990A	1170023687
				平成7年修正	平成8.1	10・23E/5006/40-1-1996A	1170023696
東京都40八王子南部2	七国峠	東京都都市 計画協議会	昭和49年3月測図	昭和55年3月修正測図	昭和56.1	DT/0・290/63/G40-2	5005873728
			昭和49年測量	昭和60年修正	昭和60.11	10・23E/5006/40-2-1985A	1170023702
				平成2年修正	平成2.7	10・23E/5006/40-2-1990A	1170023711
				平成7年修正	平成8.11	10・23E/5006/40-2-1996A	1170023720
東京都40八王子南部3	御殿峠	東京都都市 計画協議会	昭和49年3月測図	昭和55年3月修正測図	昭和56.1	DT/0・290/63/G40-3	5005873755
			昭和49年測量	昭和60年修正	昭和60.8	10・23E/5006/40-3-1985A	1170023730
				平成2年修正	平成2.7	10・23E/5006/40-3-1990A	1170023749
				平成7年修正	平成9.2	10・23E/5006/40-3-1997A	1170023758
東京都40八王子南部4	上柚木	東京都都市 計画協議会	昭和49年3月測図	昭和55年3月修正測図	昭和56.1	DT/0・290/63/G40-4	5005873782
			昭和49年測量	昭和60年修正	昭和60.8	10・23E/5006/40-4-1985A	1170023767
				平成2年修正	平成2.5	10・23E/5006/40-4-1990A	1170023776
				平成7年修正	平成9.7	10・23E/5006/40-4-1997A	1170023785
東京都40八王子南部5	武蔵ヶ岡	東京都都市 計画協議会	昭和49年3月測図	昭和55年3月修正測図	昭和56.1	DT/0・290/63/G40-5	5005873791
			昭和49年測量	昭和60年修正	昭和60.11	10・23E/5006/40-5-1985A	1170023794
				平成2年修正	平成2.7	10・23E/5006/40-5-1990A	1170023800
				平成7年修正	平成7.6	10・23E/5006/40-5-1995A	1170023810
東京都40八王子南部6	相原	東京都都市 計画協議会	昭和49年3月測図	昭和55年3月修正測図	昭和56.1	DT/0・290/63/G40-6	5005873808
			昭和49年測量	昭和60年修正	昭和60.11	10・23E/5006/40-6-1985A	1170023829
				昭和60年修正	平成2.7	10・23E/5006/40-6-1990A	1170023838
				平成7年修正	平成8.11	10・23E/5006/40-6-1996A	1170023847

東京都2500分1地形図 (-1997)

図番	図名	出版者	測図・測量年	図歴	出版年	請求記号	資料コード
東京都40八王子南部7	小山西部	東京都都市計画協議会	昭和49年3月測図	昭和55年3月修正測図	昭和56.5	DT/0・290/63/G40-7	5005873835
			昭和49年測量	昭和60年修正	昭和63.2	10・23E/5006/40-7-1988A	1170023856
				平成2年修正	平成2.5	10・23E/5006/40-7-1990A	1170023865
				平成7年修正	平成9.3	10・23E/5006/40-7-1997A	1170023874
東京都40八王子南部8	小山東部	東京都都市計画協議会	昭和49年3月測図	昭和55年3月修正測図	昭和56.5	DT/0・290/63/G40-8	5005873871
			昭和49年測量	昭和60年修正	昭和62.11	10・23E/5006/40-8-1987A	1170023883
				平成2年修正	平成2.5	10・23E/5006/40-8-1990A	1170023892
				平成7年修正	平成9.7	10・23E/5006/40-8-1997A	1170023909
東京都40八王子南部12	小山南部	東京都都市計画協議会	昭和49年3月測図	昭和55年3月修正測図	昭和56.1	DT/0・290/63/G40-12	5005873880
			昭和49年測量	昭和60年修正	昭和60.8	10・23E/5006/40-12-1985A	1170023918
				平成2年修正	平成2.5	10・23E/5006/40-12-1990A	1170023927
				平成7年修正	平成9.3	10・23E/5006/40-12-1997A	1170023936
東京都41町田北部1	唐木田	東京都都市計画協議会	昭和49年3月測図	昭和55年3月修正測図	昭和56.1	DT/0・290/63/G41-1	5005873890
			昭和49年測量	昭和60年修正	昭和60.8	10・23E/5006/41-1-1985A	1170023945
				平成2年修正	平成2.7	10・23E/5006/41-1-1990A	1170023954
				平成7年修正	平成9.4	10・23E/5006/41-1-1997A	1170023963
東京都41町田北部2	貝取	東京都都市計画協議会	昭和49年3月測図	昭和55年3月修正測図	昭和56.1	DT/0・290/63/G41-2	5005874019
			昭和48年測量	昭和60年修正	昭和60.8	10・23E/5006/41-2-1985A	1170023972
				平成2年修正	平成2.7	10・23E/5006/41-2-1990A	1170023981
				平成7年修正	平成9.5	10・23E/5006/41-2-1997A	1170023990
東京都41町田北部3	永山	東京都都市計画協議会	昭和48年12月測図	昭和55年3月修正測図	昭和56.1	DT/0・290/63/G41-3	5005874046
			昭和48年測量	昭和60年修正	昭和60.8	10・23E/5006/41-3-1985A	1170024002
				平成2年修正	平成2.5	10・23E/5006/41-3-1990A	1170024011
				平成7年修正	平成9.3	10・23E/5006/41-3-1997A	1170024020
東京都41町田北部4	平尾	東京都都市計画協議会	昭和47年12月測図	昭和55年3月修正測図	昭和56.1	DT/0・290/63/G41-4	5005876837
			昭和48年測量	昭和60年修正	昭和60.8	10・23E/5006/41-4-1985A	1170024030
				平成2年修正	平成2.7	10・23E/5006/41-4-1990A	1170024049
				平成7年修正	平成9.2	10・23E/5006/41-4-1997A	1170024058
東京都41町田北部5	上小山田	東京都都市計画協議会	昭和49年3月測図	昭和55年3月修正測図	昭和56.5	DT/0・290/63/G41-5	5005876882
			昭和49年測量	昭和60年修正	昭和60.8	10・23E/5006/41-5-1985A	1170024067
				平成2年修正	平成2.7	10・23E/5006/41-5-1990A	1170024076
				平成7年修正	平成8.9	10・23E/5006/41-5-1996A	1170024085
東京都41町田北部6	小野路	東京都都市計画協議会	昭和48年12月測図	昭和55年3月修正測図	昭和56.5	DT/0・290/63/G41-6	5005876944
			昭和48年測量	昭和60年修正	昭和63.8	10・23E/5006/41-6-1988A	1170024094
				平成2年修正	平成2.5	10・23E/5006/41-6-1990A	1170024100
				平成7年修正	[平成7]	10・23E/5006/41-6-1995A	1170024110
東京都41町田北部7	真光寺	東京都都市計画協議会	昭和48年12月測図	昭和55年3月修正測図	昭和56.5	DT/0・290/63/G41-7	5005876971
			昭和48年測量	昭和60年修正	昭和63.7	10・23E/5006/41-7-1988A	1170024129
				平成2年修正	平成2.7	10・23E/5006/41-7-1990A	1170024138
				平成7年修正	平成9.5	10・23E/5006/41-7-1997A	1170024147

東京都2500分1地形図 (-1997)

図番	図名	出版者	測図・測量年	図歴	出版年	請求記号	資料コード
東京都41町田北部8	平尾南部	東京都都市 計画協議会	昭和48年12月測図	昭和55年3月修正測図	昭和56.1	DT/0・290/63/G41-8	5005877039
			昭和48年測量	昭和60年修正	昭和60.8	10・23E/5006/41-8-1985A	1170024156
				平成2年修正	平成2.5	10・23E/5006/41-8-1990A	1170024165
				平成7年修正	平成9.3	10・23E/5006/41-8-1997A	1170024174
東京都41町田北部9	常盤	東京都都市 計画協議会	昭和49年3月測図	昭和55年3月修正測図	昭和56.1	DT/0・290/63/G41-9	5005877164
			昭和49年測量	昭和60年修正	平成元.5	10・23E/5006/41-9-1989A	1170024183
				平成2年修正	平成2.5	10・23E/5006/41-9-1990A	1170024192
				平成7年修正	平成8.12	10・23E/5006/41-9-1996A	1170024209
東京都41町田北部10	図師	東京都都市 計画協議会	昭和48年12月測図	昭和55年3月修正測図	昭和56.1	DT/0・290/63/G41-10	5005877404
			昭和48年測量	昭和60年修正	昭和63.9	10・23E/5006/41-10-1988A	1170024218
				平成2年修正	平成2.7	10・23E/5006/41-10-1990A	1170024227
				平成7年修正	平成9.2	10・23E/5006/41-10-1997A	1170024236
東京都41町田北部11	野津田	東京都都市 計画協議会	昭和48年12月測図	昭和55年3月修正測図	昭和56.1	DT/0・290/63/G41-11	5005881588
			昭和48年測量	昭和60年修正	昭和63.9	10・23E/5006/41-11-1988A	1170024245
				平成2年修正	平成2.7	10・23E/5006/41-11-1990A	1170024254
				平成7年修正	[平成7]	10・23E/5006/41-11-1995A	1170024263
東京都41町田北部12	鶴川	東京都都市 計画協議会	昭和48年12月測図	昭和55年3月修正測図	昭和56.1	DT/0・290/63/G41-12	5005881864
			昭和48年測量	昭和60年修正	昭和60.8	10・23E/5006/41-12-1985A	1170024272
				平成2年修正	平成2.5	10・23E/5006/41-12-1990A	1170024281
				平成7年修正	[平成7]	10・23E/5006/41-12-1995A	1170024290
東京都41町田北部13	矢部	東京都都市 計画協議会	昭和48年12月測図	昭和55年3月修正測図	昭和56.1	DT/0・290/63/G41-13	5005882048
			昭和48年測量	昭和60年修正	昭和63.11	10・23E/5006/41-13-1988A	1170024307
				平成2年修正	平成2.7	10・23E/5006/41-13-1990A	1170024316
				平成7年修正	平成7.6	10・23E/5006/41-13-1995A	1170024325
東京都41町田北部14	山崎	東京都都市 計画協議会	昭和48年13月測図	昭和55年3月修正測図	昭和56.1	DT/0・290/63/G41-14	5005967771
			昭和48年測量	昭和60年修正	昭和63.4	10・23E/5006/41-14-1988A	1170024334
				平成2年修正	平成2.5	10・23E/5006/41-14-1990A	1170024343
				平成7年修正	平成9.2	10・23E/5006/41-14-1997A	1170024352
東京都41町田北部15	金井	東京都都市 計画協議会	昭和48年12月測図	昭和55年3月修正測図	昭和56.5	DT/0・290/63/G41-15	5005882093
			昭和48年測量	昭和60年修正	昭和63.9	10・23E/5006/41-15-1988A	1170024361
				平成2年修正	平成2.7	10・23E/5006/41-15-1990A	1170024370
				平成7年修正	平成9.3	10・23E/5006/41-15-1997A	1170024380
東京都41町田北部16	三輪	東京都都市 計画協議会	昭和48年12月測図	昭和55年3月修正測図	昭和56.1	DT/0・290/63/G41-16	5005882253
			昭和48年測量	昭和60年修正	昭和60.8	10・23E/5006/41-16-1985A	1170024399
				平成2年修正	平成2.7	10・23E/5006/41-16-1990A	1170024405
				平成7年修正	[平成7]	10・23E/5006/41-16-1995A	1170024414

東京都2500分1地形図 (-1997)

図番	図名	出版者	測図・測量年	図歴	出版年	請求記号	資料コード
東京都42調布南部1	平尾東部	東京都都市 計画協議会	昭和48年12月測図	昭和55年3月修正測図	昭和56.1	DT/0・290/63/G42-1	5005882360
			昭和48年測量	昭和60年修正	昭和60.11	10・23E/5006/42-1-1985A	1170024423
				平成2年修正	平成2.5	10・23E/5006/42-1-1990A	1170024432
				平成7年修正	平成7.6	10・23E/5006/42-1-1995A	1170024441
東京都42調布南部3	登戸	東京都都市 計画協議会	昭和48年12月測図	昭和54年3月修正測図	昭和54.7	DT/0・290/63/G42-3	5005882530
			昭和48年測量	昭和59年修正	昭和59.8	10・23E/5006/42-3-1984A	1170024450
				平成元年修正	平成元.7	10・23E/5006/42-3-1989A	1170024460
				平成6年修正	平成9.3	10・23E/5006/42-3-1997A	1170024479
東京都42調布南部4	宇奈根	東京都都市 計画協議会	昭和48年3月測図	昭和54年3月修正測図	昭和56.1	DT/0・290/63/G42-4	5005882683
			昭和48年測量	昭和59年修正	昭和59.8	10・23E/5006/42-4-1984A	1170024488
				平成元年修正	平成2.6	10・23E/5006/42-4-1990A	1170024497
				平成6年修正	平成7.11	10・23E/5006/42-4-1995A	1170024503
東京都42調布南部5	百合丘	東京都都市 計画協議会	昭和48年12月測図	昭和55年3月修正測図	昭和56.1	DT/0・290/63/G42-5	5005882899
			昭和48年測量	昭和60年修正	昭和60.8	10・23E/5006/42-5-1985A	1170024512
				平成2年修正	平成2.7	10・23E/5006/42-5-1990A	1170024521
				平成7年修正	平成7.6	10・23E/5006/42-5-1995A	1170024530
東京都42調布南部 13	三輪東部	東京都都市 計画協議会	昭和48年12月測図	昭和55年3月修正測図	昭和56.1	DT/0・290/63/G42-13	5005884249
			昭和48年測量	昭和60年修正	昭和60.8	10・23E/5006/42-13-1985A	1170024540
				平成2年修正	平成2.7	10・23E/5006/42-13-1990A	1170024559
				平成7年修正	平成9.5	10・23E/5006/42-13-1997A	1170024568
東京都43玉川1	二子玉川	東京都都市 計画協議会	昭和48年3月測図	昭和54年3月修正測図	昭和56.1	DT/0・290/63/G43-1	5005884392
			昭和48年測量	昭和59年修正	昭和62.8	10・23E/5006/43-1-1987A	1170024577
				平成元年修正	平成元.7	10・23E/5006/43-1-1989A	1170024586
				平成6年修正	平成9.3	10・23E/5006/43-1-1997A	1170024595
東京都43玉川2	深沢	東京都都市 計画協議会	昭和48年3月測図	昭和54年3月修正測図	昭和56.1	DT/0・290/63/G43-2	5005884481
			昭和48年測量	昭和59年修正	昭和62.8	10・23E/5006/43-2-1987A	1170024601
				平成元年修正	平成元.5	10・23E/5006/43-2-1989A	1170024610
				平成6年修正	平成9.7	10・23E/5006/43-2-1997A	1170024620
東京都43玉川3	碑文谷	東京都都市 計画協議会	昭和48年3月測図	昭和54年3月修正測図	昭和56.5	DT/0・290/63/G43-3	5005884561
			昭和48年測量	昭和59年修正	昭和63.6	10・23E/5006/43-3-1988A	1170024639
				平成元年修正	平成元.7	10・23E/5006/43-3-1989A	1170024648
				平成6年修正	平成9.7	10・23E/5006/43-3-1997A	1170024657
東京都43玉川4	荏原	東京都都市 計画協議会	昭和48年3月測図	昭和54年3月修正測図	昭和57.2	DT/0・290/63/G43-4	5005884632
			昭和48年測量	昭和59年修正	昭和63.9	10・23E/5006/43-4-1988A	1170024666
				平成元年修正	平成2.8	10・23E/5006/43-4-1990A	1170024675
				平成6年修正	平成9.5	10・23E/5006/43-4-1997A	1170024684
東京都43玉川5	二子橋	東京都都市 計画協議会	昭和48年3月測図	昭和54年3月修正測図	昭和58.4	DT/0・290/63/G43-5	5005884712
			昭和48年測量	昭和59年修正	昭和59.8	10・23E/5006/43-5-1984A	1170024693
				平成元年修正	平成元.7	10・23E/5006/43-5-1989A	1170024700
				平成6年修正	平成9.6	10・23E/5006/43-5-1997A	1170024719

東京都2500分1地形図 (-1997)

図番	図名	出版者	測図・測量年	図歴	出版年	請求記号	資料コード
東京都43玉川6	等々力	東京都都市 計画協議会	昭和48年3月測図	昭和54年3月修正測図	昭和56.1	DT/0・290/63/G43-6	5005884839
			昭和48年測量	昭和59年修正	昭和62.11	10・23E/5006/43-6-1987A	1170024728
				平成元年修正	平成元.7	10・23E/5006/43-6-1989A	1170024737
				平成6年修正	[平成6]	10・23E/5006/43-6-1994A	1170024746
東京都43玉川7	奥沢	東京都都市 計画協議会	昭和48年3月測図	昭和54年3月修正測図	昭和56.1	DT/0・290/63/G43-7	5005884875
			昭和48年測量	昭和59年修正	昭和62.8	10・23E/5006/43-7-1987A	1170024755
				平成元年修正	平成3.3	10・23E/5006/43-7-1991A	1170024764
				平成6年修正	[平成6]	10・23E/5006/43-7-1994A	1170024773
東京都43玉川8	旗の台	東京都都市 計画協議会	昭和48年3月測図	昭和54年3月修正測図	昭和57.4	DT/0・290/63/G43-8	5005884884
			昭和48年測量	昭和59年修正	昭和62.9	10・23E/5006/43-8-1987A	1170024782
				平成元年修正	平成元.7	10・23E/5006/43-8-1989A	1170024791
				平成6年修正	[平成6]	10・23E/5006/43-8-1994A	1170024808
東京都43玉川10	田園調布西 部	東京都都市 計画協議会	昭和48年3月測図	昭和54年3月修正測図	昭和56.7	DT/0・290/63/G43-10	5005884900
			昭和48年測量	昭和59年修正	昭和59.8	10・23E/5006/43-10-1984A	1170024817
				平成元年修正	平成2.12	10・23E/5006/43-10-1990A	1170024826
				平成6年修正	平成9.3	10・23E/5006/43-10-1997A	1170024835
東京都43玉川11	田園調布	東京都都市 計画協議会	昭和48年測図	昭和54年3月修正測図	昭和56.12	DT/0・290/63/G43-11	5005884937
			昭和48年測量	昭和59年修正	昭和62.9	10・23E/5006/43-11-1987A	1170024844
				平成元年修正	平成2.6	10・23E/5006/43-11-1990A	1170024853
				平成6年修正	[平成6]	10・23E/5006/43-11-1994A	1170024862
東京都43玉川12	馬込	東京都都市 計画協議会	昭和48年3月測図	昭和54年3月修正測図	昭和56.9	DT/0・290/63/G43-12	5005885934
			昭和48年測量	昭和59年修正	昭和62.9	10・23E/5006/43-12-1987A	1170024871
				平成元年修正	平成2.12	10・23E/5006/43-12-1990A	1170024880
				平成6年修正	平成8.6	10・23E/5006/43-12-1996A	1170024890
東京都43玉川15	久が原	東京都都市 計画協議会	昭和48年3月測図	昭和54年3月修正測図	昭和57.7	DT/0・290/63/G43-15	5005885952
			昭和48年測量	昭和59年修正	昭和62.12	10・23E/5006/43-15-1987A	1170024906
				平成元年修正	平成元.7	10・23E/5006/43-15-1989A	1170024915
				平成6年修正	平成8.2	10・23E/5006/43-15-1996A	1170024924
東京都43玉川16	本門寺	東京都都市 計画協議会	昭和48年3月測図	昭和54年3月修正測図	昭和56.7	DT/0・290/63/G43-16	5005885970
			昭和48年測量	昭和59年修正	昭和63.1	10・23E/5006/43-16-1988A	1170024933
					昭和63.1	10・23E/5006/43-16-1988B	5004302312
				平成6年修正	[平成6]	10・23E/5006/43-16-1994A	1170024942
東京都44品川1	大崎	東京都都市 計画協議会	昭和48年3月測図	昭和54年3月修正測図	昭和56.9	DT/0・290/63/G44-1	5005885999
			昭和48年測量	昭和59年修正	昭和62.9	10・23E/5006/44-1-1987A	1170024951
				平成元年修正	平成元.8	10・23E/5006/44-1-1989A	1170024960
				平成6年修正	平成9.5	10・23E/5006/44-1-1997A	1170024970
東京都44品川2	東品川	東京都都市 計画協議会	昭和48年3月測図	昭和54年3月修正測図	昭和56.12	DT/0・290/63/G44-2	5005886000
			昭和48年測量	昭和59年修正	平成元.1	10・23E/5006/44-2-1989A	1170024989
				平成元年修正	平成元.8	10・23E/5006/44-2-1989A	1170024998
				平成6年修正	平成9.3	10・23E/5006/44-2-1997A	1170025000

東京都2500分1地形図 (-1997)

図番	図名	出版者	測図・測量年	図歴	出版年	請求記号	資料コード
東京都44品川3	13号地	東京都都市 計画協議会	昭和49年12月測図	昭和54年3月修正測図	昭和56.9	DT/0・290/63/G44-3	5005886010
			昭和49年測量	昭和59年修正	昭和59.8	10・23E/5006/44-3-1984A	1170025019
				平成元年修正	平成2.9	10・23E/5006/44-3-1990A	1170025028
				平成6年修正	平成9.2	10・23E/5006/44-3-1997A	1170025037
東京都44品川4	15号地南西部	東京都都市 計画協議会	昭和49年12月測図	昭和54年3月修正測図	昭和57.8	DT/0・290/63/G44-4	5005886029
			昭和49年測量	昭和59年修正	昭和62.7	10・23E/5006/44-4-1987A	1170025046
				平成元年修正	平成元.8	10・23E/5006/44-4-1989A	1170025055
				平成6年修正	平成8.3	10・23E/5006/44-4-1996A	1170025064
東京都44品川5	大井	東京都都市 計画協議会	昭和48年3月測図	昭和54年3月修正測図	昭和56.5	DT/0・290/63/G44-5	5005886047
			昭和48年測量	昭和59年修正	昭和62.11	10・23E/5006/44-5-1987A	1170025073
				平成元年修正	平成元.6	10・23E/5006/44-5-1989A	1170025082
				平成6年修正	平成9.3	10・23E/5006/44-5-1997A	1170025091
東京都44品川6	大井埠頭北部	東京都都市 計画協議会	昭和48年3月測図	昭和54年3月修正測図	昭和56.5	DT/0・290/63/G44-6	5005886056
			昭和48年測量	昭和59年修正	昭和59.8	10・23E/5006/44-6-1984A	1170025108
				平成元年修正	平成元.7	10・23E/5006/44-6-1989A	1170025117
				平成6年修正	平成8.6	10・23E/5006/44-6-1996A	1170025126
東京都44品川7	13号地南部	東京都都市 計画協議会	昭和49年12月測図	昭和54年3月修正測図	昭和57.2	DT/0・290/63/G44-7	5005887008
			昭和49年測量	昭和59年修正	昭和59.8	10・23E/5006/44-7-1984A	1170025135
				平成元年修正	平成3.1	10・23E/5006/44-7-1991A	1170025144
				平成6年修正	平成8.2	10・23E/5006/44-7-1996A	1170025153
東京都44品川8	中央防波堤	東京都都市 計画協議会	昭和49年12月測図	昭和54年3月修正測図	昭和54.7	DT/0・290/63/G44-8	5005887385
			昭和49年測量	昭和59年修正	昭和59.8	10・23E/5006/44-8-1984A	1170025162
			平成元年測量	平成元年修正	平成元.5	10・23E/5006/44-8-1989A	1170025171
				平成6年修正	平成8.3	10・23E/5006/44-8-1996A	1170025180
東京都44品川9	南大井	東京都都市 計画協議会	昭和48年3月測図	昭和54年3月修正測図	昭和57.6	DT/0・290/63/G44-9	5005887456
			昭和48年測量	昭和59年修正	昭和62.12	10・23E/5006/44-9-1987A	1170025190
				平成元年修正	平成2.9	10・23E/5006/44-9-1990A	1170025206
				平成6年修正	平成8.3	10・23E/5006/44-9-1996A	1170025215
東京都44品川10	大井埠頭	東京都都市 計画協議会	昭和48年12月測図	昭和54年3月修正測図	昭和56.12	DT/0・290/63/G44-10	5005887509
			昭和48年測量	昭和59年修正	昭和63.5	10・23E/5006/44-10-1988A	1170025224
				平成元年修正	平成3.1	10・23E/5006/44-10-1991A	1170025233
				平成6年修正	平成9.2	10・23E/5006/44-10-1997A	1170025242
東京都44品川11	大井埠頭東部	東京都都市 計画協議会	昭和49年12月測図	昭和54年3月修正測図	昭和54.7	DT/0・290/63/G44-11	5005887788
			昭和49年測量	昭和59年修正	昭和62.6	10・23E/5006/44-11-1987A	1170025251
				平成元年修正	平成元.8	10・23E/5006/44-11-1989A	1170025260
東京都44品川12	中央防波堤沖	東京都都市 計画協議会	昭和54年3月測図		昭和54.7	DT/0・290/63/G44-12	5005887607
			昭和54年測量	昭和59年修正	昭和59.8	10・23E/5006/44-12-1984A	1170025270
	平成元年修正	平成元.8		10・23E/5006/44-12-1989A	1170025289		

東京都2500分1地形図 (-1997)

図番	図名	出版者	測図・測量年	図歴	出版年	請求記号	資料コード	
東京都44品川14	大井埠頭南部	東京都都市計画協議会	昭和48年3月測図	昭和54年3月修正測図	昭和56.10	DT/0・290/63G44-14/	5005887554	
			昭和48年測量	昭和59年修正	昭和62.11	10・23E/5006/44-14-1987A	1170025322	
				平成元年修正	平成元.8	10・23E/5006/44-14-1989A	1170025331	
				平成6年修正	平成7.11	10・23E/5006/44-14-1995A	1170025340	
東京都44品川15	大井埠頭南東部	東京都都市計画協議会	昭和49年12月測図	昭和54年3月修正測図	昭和57.8	DT/0・290/63/G44-15	5005889951	
			平成元年測量	昭和49年測量	昭和59年修正	昭和62.7	10・23E/5006/44-15-1987A	1170025350
					平成元.8	10・23E/5006/44-15-1989A	1170025369	
				平成6年修正	平成8.3	10・23E/5006/44-15-1996A	1170025378	
東京都45葛西沖1	15号地南東部	東京都都市計画協議会	昭和49年12月測図	昭和54年3月修正測図	昭和57.11	DT/0・290/63/G45-1	5005891726	
			平成元年測量		平成元.5	10・23E/5006/45-1-1989A	1170025387	
					10・23E/5006/45-1-1989B	5004302321		
				平成6年修正	平成6.6	10・23E/5006/45-1-1994A	1170025396	
東京都45葛西沖2	海上公園	東京都都市計画協議会	昭和49年12月測図	昭和54年3月修正測図	昭和54.7	DT/0・290/63/G45-2	5005891762	
			昭和49年測量	昭和59年修正	昭和59.8	10・23E/5006/45-2-1984A	1170025402	
				平成元年修正	平成元.8	10・23E/5006/45-2-1989A	1170025411	
				平成6年修正	平成6.6	10・23E/5006/45-2-1994A	1170025420	
東京都46町田1	淵野辺	東京都都市計画協議会	昭和48年12月測図	昭和55年3月修正測図	昭和56.1	DT/0・290/63/G46-1	5005891833	
			昭和48年測量	昭和60年修正	昭和60.11	10・23E/5006/46-1-1985A	1170025430	
				平成2年修正	平成2.7	10・23E/5006/46-1-1990A	1170025449	
				平成7年修正	平成7.6	10・23E/5006/46-1-1995A	1170025458	
東京都46町田2	木曾	東京都都市計画協議会	昭和48年12月測図	昭和55年3月修正測図	昭和56.1	DT/0・290/63/G46-2	5005892142	
			昭和48年測量	昭和60年修正	昭和60.8	10・23E/5006/46-2-1985A	1170025467	
				平成2年修正	平成2.7	10・23E/5006/46-2-1990A	1170025476	
				平成7年修正	平成9.7	10・23E/5006/46-2-1997A	1170025485	
東京都46町田3	玉川学園	東京都都市計画協議会	昭和48年12月測図	昭和55年3月修正測図	昭和56.1	DT/0・290/63/G46-3	5005892204	
			昭和48年測量	昭和60年修正	昭和60.8	10・23E/5006/46-3-1985A	1170025494	
				平成2年修正	平成2.7	10・23E/5006/46-3-1990A	1170025500	
				平成7年修正	平成9.3	10・23E/5006/46-3-1997A	1170025510	
東京都46町田4	子供の国	東京都都市計画協議会	昭和48年12月測図	昭和55年3月修正測図	昭和56.1	DT/0・290/63/G46-4	5005892320	
			昭和48年測量	昭和60年修正	昭和63.9	10・23E/5006/46-4-1988A	1170025529	
				平成2年修正	平成2.5	10・23E/5006/46-4-1990A	1170025538	
				平成7年修正	平成9.2	10・23E/5006/46-4-1997A	1170025547	
東京都46町田6	森野	東京都都市計画協議会	昭和48年12月測図	昭和55年3月修正測図	昭和56.1	DT/0・290/63/G46-6	5005892447	
			昭和48年測量	昭和60年修正	昭和60.8	10・23E/5006/46-6-1985A	1170025556	
				平成2年修正	平成2.5	10・23E/5006/46-6-1990A	1170025565	
				平成7年修正	平成9.2	10・23E/5006/46-6-1997A	1170025574	
東京都46町田7	原町田	東京都都市計画協議会	昭和48年12月測図	昭和55年3月修正測図	昭和56.1	DT/0・290/63/G46-7	5005892563	
			昭和48年測量	昭和60年修正	昭和63.11	10・23E/5006/46-7-1988A	1170025583	
				平成2年修正	平成2.5	10・23E/5006/46-7-1990A	1170025592	
				平成7年修正	平成8.12	10・23E/5006/46-7-1996A	1170025609	

東京都2500分1地形図 (-1997)

図番	図名	出版者	測図・測量年	図歴	出版年	請求記号	資料コード
東京都46町田8	成瀬北部	東京都都市 計画協議会	昭和48年12月測図	昭和55年3月修正測図	昭和56.5	DT/0・290/63/G46-8	5005892581
			昭和48年測量	昭和60年修正	昭和60.8	10・23E/5006/46-8-1985A	1170025618
				平成2年修正	平成2.5	10・23E/5006/46-8-1990A	1170025627
				平成7年修正	平成9.4	10・23E/5006/46-8-1997A	1170025636
東京都46町田10	相模大野	東京都都市 計画協議会	昭和48年12月測図	昭和55年3月修正測図	昭和56.1	DT/0・290/63/G46-10	5005892590
			昭和48年測量	昭和60年修正	昭和62.9	10・23E/5006/46-10-1987A	1170025645
				平成2年修正	平成2.7	10・23E/5006/46-10-1990A	1170025654
				平成7年修正	平成9.6	10・23E/5006/46-10-1997A	1170025663
東京都46町田11	金森	東京都都市 計画協議会	昭和48年12月測図	昭和55年3月修正測図	昭和56.1	DT/0・290/63/G46-11	5005892625
			昭和48年測量	昭和60年修正	昭和62.11	10・23E/5006/46-11-1987A	1170025672
				平成2年修正	平成2.5	10・23E/5006/46-11-1990A	1170025681
				平成7年修正	平成9.9	10・23E/5006/46-11-1997A	1170025690
東京都46町田12	成瀬	東京都都市 計画協議会	昭和48年12月測図	昭和55年3月修正測図	昭和56.1	DT/0・290/63/G46-12	5005892821
			昭和48年測量	昭和60年修正	昭和62.6	10・23E/5006/46-12-1987A	1170025707
				平成2年修正	平成2.7	10・23E/5006/46-12-1990A	1170025716
				平成7年修正	平成9.3	10・23E/5006/46-12-1997A	1170025725
東京都46町田15	金森南部	東京都都市 計画協議会	昭和48年12月測図	昭和55年3月修正測図	昭和56.1	DT/0・290/63/G46-15	5005892895
			昭和48年測量	昭和60年修正	昭和60.8	10・23E/5006/46-15-1985A	1170025734
				平成2年修正	平成2.7	10・23E/5006/46-15-1990A	1170025743
				平成7年修正	平成7.6	10・23E/5006/46-15-1995A	1170025752
東京都46町田16	つくし野	東京都都市 計画協議会	昭和48年12月測図	昭和55年3月修正測図	昭和56.1	DT/0・290/63/G46-16	5005892920
			昭和48年測量	昭和60年修正	昭和60.8	10・23E/5006/46-16-1985A	1170025761
				平成2年修正	平成2.5	10・23E/5006/46-16-1990A	1170025770
				平成7年修正	平成7.6	10・23E/5006/46-16-1995A	1170025780
東京都47町田東部1	鴨志田	東京都都市 計画協議会	昭和48年12月測図	昭和55年3月修正測図	昭和56.1	DT/0・290/63/G47-1	5005892948
			昭和48年測量	昭和60年修正	昭和60.8	10・23E/5006/47-1-1985A	1170025799
				平成2年修正	平成2.7	10・23E/5006/47-1-1990A	1170025805
				平成7年修正	平成7.6	10・23E/5006/47-1-1995A	1170025814
東京都48蒲田3	矢口	東京都都市 計画協議会	昭和48年3月測図	昭和54年3月修正測図	昭和58.8	DT/0・290/63/G48-3	5005892957
			昭和48年測量	昭和59年修正	昭和59.8	10・23E/5006/48-3-1984A	1170025823
				平成元年修正	平成2.1	10・23E/5006/48-3-1990A	1170025832
				平成6年修正	平成8.2	10・23E/5006/48-3-1996A	1170025841
東京都48蒲田4	蒲田	東京都都市 計画協議会	昭和48年3月測図	昭和54年3月修正測図	昭和56.12	DT/0・290/63/G48-4	5005892975
			昭和48年測量	昭和59年修正	昭和63.4	10・23E/5006/48-4-1988A	1170025850
				平成元年修正	平成元.7	10・23E/5006/48-4-1989A	1170025860
				平成6年修正	[平成6]	10・23E/5006/48-4-1994A	1170025879
東京都48蒲田7	矢口南部	東京都都市 計画協議会	昭和48年3月測図	昭和54年3月修正測図	昭和57.11	DT/0・290/63/G48-7	5005892966
			昭和48年測量	昭和59年修正	昭和59.8	10・23E/5006/48-7-1984A	1170025888
				平成元年修正	平成元.5	10・23E/5006/48-7-1989A	1170025897
				平成6年修正	平成6.6	10・23E/5006/48-7-1994A	1170025903



東京都2500分1地形図 (-1997)

図番	図名	出版者	測図・測量年	図歴	出版年	請求記号	資料コード
東京都48蒲田8	六郷	東京都都市 計画協議会	昭和48年3月測図	昭和54年3月修正測図	昭和57.7	DT/0・290/63/G48-8	5005892984
			昭和48年測量	昭和59年修正	昭和63.4	10・23E/5006/48-8-1988A	1170025912
				平成元年修正	平成元.7	10・23E/5006/48-8-1989A	1170025921
				平成6年修正	平成7.11	10・23E/5006/48-8-1995A	1170025930
東京都48蒲田12	六郷橋	東京都都市 計画協議会	昭和48年3月測図	昭和54年3月修正測図	昭和56.5	DT/0・290/63/G48-12	5005893032
			昭和48年測量	昭和59年修正	昭和59.8	10・23E/5006/48-12-1984A	1170025940
				平成元年修正	平成元.8	10・23E/5006/48-12-1989A	1170025959
				平成6年修正	平成8.3	10・23E/5006/48-12-1996A	1170025968
東京都49羽田1	大森南	東京都都市 計画協議会	昭和48年3月測図	昭和54年3月修正測図	昭和57.6	DT/0・290/63/G49-1	5005893112
			昭和48年測量	昭和59年修正	昭和62.11	10・23E/5006/49-1-1987A	1170025977
				平成元年修正	平成元.8	10・23E/5006/49-1-1989A	1170025986
				平成6年修正	平成9.9	10・23E/5006/49-1-1997A	1170025995
東京都49羽田2	羽田空港北 部	東京都都市 計画協議会	昭和48年3月測図	昭和54年3月修正測図	昭和57.2	DT/0・290/63/G49-2	5005893159
			昭和48年測量	昭和59年修正	昭和63.4	10・23E/5006/49-2-1988A	1170026007
				平成元年修正	平成元.5	10・23E/5006/49-2-1989A	1170026016
				平成6年修正	平成8.1	10・23E/5006/49-2-1996A	1170026025
東京都49羽田3	東京国際空 港北東部	東京都都市 計画協議会	昭和49年12月測図	昭和54年3月修正測図	昭和57.11	DT/0・290/63/G49-3	5005893168
			昭和49年測量	昭和59年修正	昭和62.11	10・23E/5006/49-3-1987A	1170026034
				平成元年修正	平成元.8	10・23E/5006/49-3-1989A	1170026043
				平成6年修正	平成8.8	10・23E/5006/49-3-1996A	1170026052
東京都49羽田5	羽田	東京都都市 計画協議会	昭和48年3月測図	昭和54年3月修正測図	昭和57.7	DT/0・290/63/G49-5	5005893177
			昭和48年測量	昭和59年修正	昭和63.4	10・23E/5006/49-5-1988A	1170026061
				平成元年修正	平成元.5	10・23E/5006/49-5-1989A	1170026070
				平成6年修正	平成9.2	10・23E/5006/49-5-1997A	1170026080
東京都49羽田6	羽田空港	東京都都市 計画協議会	昭和48年3月測図	昭和54年3月修正測図	昭和57.7	DT/0・290/63/G49-6	5005893195
			昭和48年測量	昭和59年修正	昭和59.8	10・23E/5006/49-6-1984A	1170026099
				平成元年修正	平成元.8	10・23E/5006/49-6-1989A	1170026105
				平成6年修正	平成8.6	10・23E/5006/49-6-1996A	1170026114
東京都49羽田7	東京国際空 港東部	東京都都市 計画協議会	昭和49年12月測図	昭和54年3月修正測図	昭和57.11	DT/0・290/63/G49-7	5005893210
			昭和49年測量	昭和59年修正	昭和59.8	10・23E/5006/49-7-1984A	1170026123
				平成元年修正	平成3.1	10・23E/5006/49-7-1991A	1170026132
				平成6年修正	平成8.1	10・23E/5006/49-7-1996A	1170026141
東京都49羽田9	大師橋	東京都都市 計画協議会	昭和48年3月測図	昭和54年3月修正測図	昭和57.8	DT/0・290/63/G49-9	5005893248
			昭和48年測量	昭和59年修正	昭和59.8	10・23E/5006/49-9-1984A	1170026150
				平成元年修正	平成元.8	10・23E/5006/49-9-1989A	1170026160
				平成6年修正	平成8.7	10・23E/5006/49-9-1996A	1170026179
東京都49羽田10	大師河原	東京都都市 計画協議会	昭和49年12月測図	昭和54年3月修正測図	昭和57.8	DT/0・290/63/G49-10	5005893954
			昭和49年測量	昭和59年修正	昭和59.8	10・23E/5006/49-10-1984A	1170026188
				平成元年修正	平成2.1	10・23E/5006/49-10-1990A	1170026197
				平成6年修正	平成8.1	10・23E/5006/49-10-1996A	1170026203

東京都2500分1地形図 (-1997)

図番	図名	出版者	測図・測量年	図歴	出版年	請求記号	資料コード	
東京都49羽田11	東京国際空港南部	東京都都市計画協議会	昭和49年12月測図	昭和54年3月修正測図	昭和57.11	DT/0・290/63/G49-11	5005894058	
			昭和49年測量	昭和59年修正	昭和62.11	10・23E/5006/49-11-1987A	1170026212	
			平成元年測量	平成6年修正	平成9.3	10・23E/5006/49-11-1989A	1170026221	
平成6年修正	平成9.3	10・23E/5006/49-11-1997A		1170026230				
東京都49羽田12	東京国際空港南東部	東京都都市計画協議会	平成元年測量		平成元.5	10・23E/5006/49-12-1989A	1170026240	
				平成6年修正	平成6.6	10・23E/5006/49-12-1994A	1170026259	
東京都49羽田15	多摩川口	東京都都市計画協議会	昭和53年測量	昭和59年修正	昭和59.8	10・23E/5006/49-15-1984A	1170026268	
				平成元年修正	平成元.8	10・23E/5006/49-15-1989A	1170026277	
				平成6年修正	平成6.6	10・23E/5006/49-15-1994A	1170026286	
東京都50町田南部3	鶴間西部	東京都都市計画協議会	昭和48年12月測図	昭和55年3月修正測図	昭和56.1	DT/0・290/63/G50-3	5005894165	
				昭和48年測量	昭和60年修正	昭和63.9	10・23E/5006/50-3-1988A	1170026295
					平成2年修正	平成2.7	10・23E/5006/50-3-1990A	1170026301
					平成7年修正	平成7.6	10・23E/5006/50-3-1995A	1170026310
東京都50町田南部4	鶴間東部	東京都都市計画協議会	昭和48年12月測図	昭和55年3月修正測図	昭和56.1	DT/0・290/63/G50-4	5005894263	
				昭和48年測量	昭和60年修正	昭和62.11	10・23E/5006/50-4-1987A	1170026320
		平成2年修正	平成2.7		10・23E/5006/50-4-1990A	1170026339		
		平成7年修正	平成7.6		10・23E/5006/50-4-1995A	1170026348		
東京都50町田南部8	鶴間南部	東京都都市計画協議会	昭和48年12月測図	昭和55年3月修正測図	昭和56.1	DT/0・290/63/G50-8	5005894405	
				昭和48年測量	昭和60年修正	昭和62.9	10・23E/5006/50-8-1987A	1170026357
					平成2年修正	平成2.7	10・23E/5006/50-8-1990A	1170026366
					平成7年修正	平成9.7	10・23E/5006/50-8-1997A	1170026375
東京都51岡田5	新開	[東京都都市計画局]	昭和50年3月測図	昭和63年3月修正測図 平成10年2月修正測図	平成11.1	T/290.3/5217/51-5	5011788767	
東京都51岡田6	大島灯台	[東京都都市計画局]	昭和50年3月測図	昭和63年3月修正測図 平成10年2月修正測図	平成11.1	T/290.3/5217/51-6	5011788794	
東京都51岡田9	大島空港	[東京都都市計画局]	昭和50年3月測図	昭和63年3月修正測図 平成10年2月修正測図	平成11.1	T/290.3/5217/51-9	5011789503	
東京都51岡田10	岡田	[東京都都市計画局]	昭和50年3月測図	昭和63年3月修正測図 平成10年2月修正測図	平成11.1	T/290.3/5217/51-10	5011789512	
東京都51岡田11	泉津	[東京都都市計画局]	昭和50年3月測図	昭和63年3月修正測図 平成10年2月修正測図	平成11.1	T/290.3/5217/51-11	5011789521	
東京都51岡田13	地の岡	[東京都都市計画局]	昭和50年3月測図	昭和63年3月修正測図 平成10年2月修正測図	平成11.1	T/290.3/5217/51-13	5011789530	
東京都51岡田14	測候所	[東京都都市計画局]	昭和50年3月測図	昭和63年3月修正測図 平成10年2月修正測図	平成11.1	T/290.3/5217/51-14	5011789540	
東京都51岡田15	泉津開拓	[東京都都市計画局]	昭和50年3月測図	昭和63年3月修正測図 平成10年2月修正測図	平成11.1	T/290.3/5217/51-15	5011789577	
東京都51岡田16	笠松	[東京都都市計画局]	昭和50年3月測図	昭和63年3月修正測図 平成10年2月修正測図	平成11.1	T/290.3/5217/51-16	5011789601	
東京都52元町1	元町北部	[東京都都市計画局]	昭和50年3月測図	昭和63年3月修正測図 平成10年2月修正測図	平成11.1	T/290.3/5217/52-1	5011789666	
東京都52元町2	湯場	[東京都都市計画局]	昭和63年3月測図	平成10年2月修正測図	平成11.1	T/290.3/5217/52-2	5011789675	
東京都52元町3	蜂の尻	[東京都都市計画局]	昭和63年3月測図	平成10年2月修正測図	平成11.1	T/290.3/5217/52-3	5011789684	
東京都52元町4	動物公園	[東京都都市計画局]	昭和50年3月測図	昭和63年3月修正測図 平成10年2月修正測図	平成11.1	T/290.3/5217/52-4	5011789933	
東京都52元町5	元町南部	[東京都都市計画局]	昭和50年3月測図	昭和63年3月修正測図 平成10年2月修正測図	平成11.1	T/290.3/5217/52-5	5011789942	
東京都52元町6	御神火茶屋	[東京都都市計画局]	昭和63年3月測図	平成10年2月修正測図	平成11.1	T/290.3/5217/52-6	5011789951	
東京都52元町7	裏砂漠	[東京都都市計画局]	昭和63年3月測図	平成10年2月修正測図	平成11.1	T/290.3/5217/52-7	5011789960	

東京都2500分1地形図 (-1997)

図番	図名	出版者	測図・測量年	図歴	出版年	請求記号	資料コード
東京都52元町8	長根岬	[東京都都市計画局]	昭和50年3月測図	昭和63年3月修正測図 平成10年2月修正測図	平成11.1	T/290.3/5217/52-8	5011789970
東京都52元町9	野増	[東京都都市計画局]	昭和50年3月測図	昭和63年3月修正測図 平成10年2月修正測図	平成11.1	T/290.3/5217/52-9	5011789989
東京都52元町10	三原火口	[東京都都市計画局]	昭和63年3月測図	平成10年2月修正測図	平成11.1	T/290.3/5217/52-10	5011789998
東京都52元町11	櫛形山	[東京都都市計画局]	昭和63年3月測図	平成10年2月修正測図	平成11.1	T/290.3/5217/52-11	5011790003
東京都52元町12	フノウの滝	[東京都都市計画局]	昭和50年3月測図	昭和63年3月修正測図 平成10年2月修正測図	平成11.1	T/290.3/5217/52-12	5011790030
東京都52元町13	龍の口	[東京都都市計画局]	昭和50年3月測図	昭和63年3月修正測図 平成10年2月修正測図	平成11.1	T/290.3/5217/52-13	5011790040
東京都52元町14	三原新山	[東京都都市計画局]	昭和63年3月測図	平成10年2月修正測図	平成11.1	T/290.3/5217/52-14	5011790059
東京都52元町15	白石山	[東京都都市計画局]	昭和63年3月測図	平成10年2月修正測図	平成11.1	T/290.3/5217/52-15	5011790068
東京都52元町16	黒崎	[東京都都市計画局]	昭和50年3月測図	昭和63年3月修正測図 平成10年2月修正測図	平成11.1	T/290.3/5217/52-16	5011790077
東京都53波浮港1	千波崎	[東京都都市計画局]	昭和50年3月測図	昭和63年3月修正測図 平成10年2月修正測図	平成11.1	T/290.3/5217/53-1	5011790086
東京都53波浮港2	切り通し	[東京都都市計画局]	昭和50年3月測図	昭和63年3月修正測図 平成10年2月修正測図	平成11.1	T/290.3/5217/53-2	5011790101
東京都53波浮港3	コヤギ	[東京都都市計画局]	昭和63年3月測図	平成10年2月修正測図	平成11.1	T/290.3/5217/53-3	5011790110
東京都53波浮港4	筆島	[東京都都市計画局]	昭和50年3月測図	昭和63年3月修正測図 平成10年2月修正測図	平成11.1	T/290.3/5217/53-4	5011790120
東京都53波浮港6	間伏	[東京都都市計画局]	昭和50年3月測図	昭和63年3月修正測図 平成10年2月修正測図	平成11.1	T/290.3/5217/53-6	5011790139
東京都53波浮港7	差木地北部	[東京都都市計画局]	昭和50年3月測図	昭和63年3月修正測図 平成10年2月修正測図	平成11.1	T/290.3/5217/53-7	5011790148
東京都53波浮港8	波浮港	[東京都都市計画局]	昭和50年3月測図	昭和63年3月修正測図 平成10年2月修正測図	平成11.1	T/290.3/5217/53-8	5011790157
東京都53波浮港11	差木地南部	[東京都都市計画局]	昭和50年3月測図	昭和63年3月修正測図 平成10年2月修正測図	平成11.1	T/290.3/5217/53-11	5011790166
東京都53波浮港12	クダッチ	[東京都都市計画局]	昭和50年3月測図	昭和63年3月修正測図 平成10年2月修正測図	平成11.1	T/290.3/5217/53-12	5011790175
東京都56新島南部3	新島本村	[東京都都市計画局]	昭和60年8月測図	平成8年3月修正測図	平成12.9	T/290.3/5217/56-3	5011790246
東京都63八丈富士1	大越ヶ鼻	[東京都都市計画局]	昭和51年3月測図	昭和61年12月修正測図 平成9年3月修正測図	平成11.1	T/290.3/5217/63-1	5011792026
東京都63八丈富士2	永郷	[東京都都市計画局]	昭和51年3月測図	昭和61年12月修正測図 平成9年3月修正測図	平成11.1	T/290.3/5217/63-2	5011792044
東京都63八丈富士3	オアサ根	[東京都都市計画局]	昭和51年3月測図	昭和61年12月修正測図 平成9年3月修正測図	平成11.1	T/290.3/5217/63-3	5011792071
東京都63八丈富士5	今崎	[東京都都市計画局]	昭和51年3月測図	昭和61年12月修正測図 平成9年3月修正測図	平成11.1	T/290.3/5217/63-5	5011792090
東京都63八丈富士6	八丈富士	[東京都都市計画局]	昭和51年3月測図	昭和61年12月修正測図 平成9年3月修正測図	平成11.1	T/290.3/5217/63-6	5011792133
東京都63八丈富士7	長根	[東京都都市計画局]	昭和51年3月測図	昭和61年12月修正測図 平成9年3月修正測図	平成11.1	T/290.3/5217/63-7	5011792204
東京都63八丈富士9	荷浦	[東京都都市計画局]	昭和51年3月測図	昭和61年12月修正測図 平成9年3月修正測図	平成11.1	T/290.3/5217/63-9	5011800683
東京都63八丈富士13	船付鼻	[東京都都市計画局]	昭和51年3月測図	昭和61年12月修正測図 平成9年3月修正測図	平成11.1	T/290.3/5217/63-13	5011800825
東京都64八丈中央1	八丈富士南部	[東京都都市計画局]	昭和51年3月測図	昭和61年12月修正測図 平成9年3月修正測図	平成11.1	T/290.3/5217/64-1	5011800727
東京都64八丈中央2	垂戸湾	[東京都都市計画局]	昭和51年3月測図	昭和61年12月修正測図 平成9年3月修正測図	平成11.1	T/290.3/5217/64-2	5011800754
東京都64八丈中央3	神湊	[東京都都市計画局]	昭和51年3月測図	昭和61年12月修正測図 平成9年3月修正測図	平成11.1	T/290.3/5217/64-3	5011800790
東京都64八丈中央5	西見	[東京都都市計画局]	昭和51年3月測図	昭和61年12月修正測図 平成9年3月修正測図	平成11.1	T/290.3/5217/64-5	5011800870
東京都64八丈中央6	八丈島空港	[東京都都市計画局]	昭和51年3月測図	昭和61年12月修正測図 平成9年3月修正測図	平成11.1	T/290.3/5217/64-6	5011800988
東京都64八丈中央7	底土港	[東京都都市計画局]	昭和51年3月測図	昭和61年12月修正測図 平成9年3月修正測図	平成11.1	T/290.3/5217/64-7	5011801036


東京都2500分1地形図 (-1997)

図番	図名	出版者	測図・測量年	図歴	出版年	請求記号	資料コード
東京都64八丈中央8	登龍峠	[東京都都市計画局]	昭和51年3月測図	昭和61年12月修正測図 平成9年3月修正測図	平成11.1	T/290.3/5217/64-8	5011801116
東京都64八丈中央9	八重根港	[東京都都市計画局]	昭和51年3月測図	昭和61年12月修正測図 平成9年3月修正測図	平成11.1	T/290.3/5217/64-9	5011801170
東京都64八丈中央10	大賀郷	[東京都都市計画局]	昭和51年3月測図	昭和61年12月修正測図 平成9年3月修正測図	平成11.1	T/290.3/5217/64-10	5011801214
東京都64八丈中央11	西白雲山	[東京都都市計画局]	昭和51年3月測図	昭和61年12月修正測図 平成9年3月修正測図	平成11.1	T/290.3/5217/64-11	5011801250
東京都64八丈中央12	東白雲山	[東京都都市計画局]	昭和51年3月測図	昭和61年12月修正測図 平成9年3月修正測図	平成11.1	T/290.3/5217/64-12	5011801303
東京都64八丈中央14	伊郷名	[東京都都市計画局]	昭和51年3月測図	昭和61年12月修正測図 平成9年3月修正測図	平成11.1	T/290.3/5217/64-14	5011801359
東京都64八丈中央15	三原山	[東京都都市計画局]	昭和51年3月測図	昭和61年12月修正測図 平成9年3月修正測図	平成11.1	T/290.3/5217/64-15	5011801368
東京都64八丈中央16-1	末吉	[東京都都市計画局]	昭和51年3月測図	昭和61年12月修正測図 平成9年3月修正測図	平成11.1	T/290.3/5217/64-16-1	5011801395
東京都64八丈中央16-2	大ヶ鼻	[東京都都市計画局]	昭和51年3月測図	昭和61年12月修正測図 平成9年3月修正測図	平成11.1	T/290.3/5217/64-16-2	5011801457
東京都65八丈南部1	榎立	[東京都都市計画局]	昭和51年3月測図	昭和61年12月修正測図 平成9年3月修正測図	平成11.1	T/290.3/5217/65-1	5011801573
東京都65八丈南部2	中之郷	[東京都都市計画局]	昭和51年3月測図	昭和61年12月修正測図 平成9年3月修正測図	平成11.1	T/290.3/5217/65-2	5011801635
東京都65八丈南部3	洞輪沢	[東京都都市計画局]	昭和51年3月測図	昭和61年12月修正測図 平成9年3月修正測図	平成11.1	T/290.3/5217/65-3	5011801671
東京都65八丈南部4	石積ヶ鼻	[東京都都市計画局]	昭和51年3月測図	昭和61年12月修正測図 平成9年3月修正測図	平成11.1	T/290.3/5217/65-4	5011801706
東京都65八丈南部5	乙千代ヶ浜	[東京都都市計画局]	昭和51年3月測図	昭和61年12月修正測図 平成9年3月修正測図	平成11.1	T/290.3/5217/65-5	5011801715
東京都65八丈南部6	藍ヶ江	[東京都都市計画局]	昭和51年3月測図	昭和61年12月修正測図 平成9年3月修正測図	平成11.1	T/290.3/5217/65-6	5011801724
東京都65八丈南部7	黒根の内	[東京都都市計画局]	昭和51年3月測図	昭和61年12月修正測図 平成9年3月修正測図	平成11.1	T/290.3/5217/65-7	5011802187
東京都65八丈南部9	小岩戸ヶ鼻	[東京都都市計画局]	昭和51年3月測図	昭和61年12月修正測図 平成9年3月修正測図	平成11.1	T/290.3/5217/65-9	5011801733

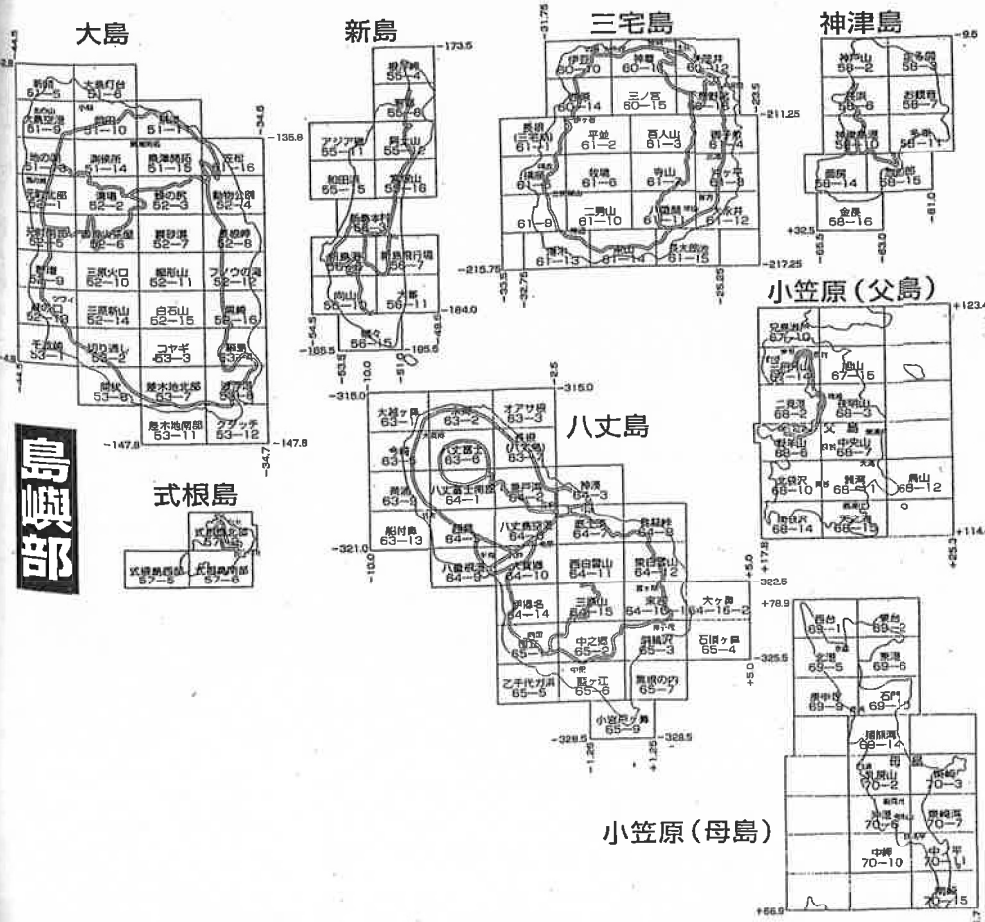
マイクロ・フィルム

書名	出版者	出版年	備考	内容	請求記号	資料コード
東京都地形図① 昭和45～50年度修正	東京都都市計画局	[昭和58]	リール2巻	内容：No.3～30	RT/0・290/63/G70-75-1	1127750659
				内容：No.32～70	RT/0・290/63/G70-75-2	1127750668
東京都地形図② 昭和51～53年度修正	東京都都市計画局	[昭和58]	リール1巻	内容：51年度No.9～27,52年度 No.11～38,53年度No.26～49	RT/0・290/63/G76-78	1127754630
東京都地形図③ 昭和54～55年度修正	東京都都市計画局	[昭和58]	リール1巻	内容：54年度No.16～50,55年度 No.3～29	RT/0・290/63/G79-80	1127754649
東京都地形図③ 昭和56～57年度修正	東京都都市計画局	[昭和58]	リール1巻	内容：56年度No.9～28,57年度 No.11～38	RT/0・290/63/G81-82	1127754658
東京都地形図⑤ 昭和58年度修正	東京都都市計画局	[昭和58]	リール1巻	内容：No.26～49	RT/0・290/63/G83	1127754667

区部・多摩部



凡例  
日本橋 ..... 名  
(29-18) ..... 図葉番号  
..... ブロック番号 校番号



小笠原(母島)

## 東京都2500分1地形図 (1997-)

図番	図名	出版者	測図・測量年	図歴	出版年	請求記号	資料コード
0-0	富岡北部	武揚堂(発売)	平成11年測量	平成16年修正 平成16年測量	[平成17]	T/290.3/5218/0-0	5011895346
0-10	雲取	武揚堂(発売)	平成16年測量		[平成17]	T/290.3/5218/0-10	5011895355
0-15	雲取山	武揚堂(発売)	平成16年測量		[平成17]	T/290.3/5218/0-15	5011895364
0-20	奥多摩小屋	武揚堂(発売)	平成16年測量		[平成17]	T/290.3/5218/0-20	5011895373
1-18	簾	武揚堂(発売)	平成16年測量		[平成17]	T/290.3/5218/1-18	5011895382
1-19	七跳山	武揚堂(発売)	平成16年測量		[平成17]	T/290.3/5218/1-19	5011895408
1-20	日原北	武揚堂(発売)	平成16年測量		[平成17]	T/290.3/5218/1-20	5011895417
2-1	長沢	武揚堂(発売)	平成16年測量		[平成17]	T/290.3/5218/2-1	5011895426
2-2	水松山	武揚堂(発売)	平成16年測量		[平成17]	T/290.3/5218/2-2	5011895444
2-3	孫惣谷	武揚堂(発売)	平成16年測量		[平成17]	T/290.3/5218/2-3	5011895462
2-4	ヒナタ谷	武揚堂(発売)	平成16年測量		[平成17]	T/290.3/5218/2-4	5011895490
2-5	大栗山	武揚堂(発売)	平成16年測量		[平成17]	T/290.3/5218/2-5	5011895515
2-6	大雲取谷	武揚堂(発売)	平成16年測量		[平成17]	T/290.3/5218/2-6	5011895524
2-7	天祖山	武揚堂(発売)	平成16年測量		[平成17]	T/290.3/5218/2-7	5011895542
2-8	孫惣谷南	武揚堂(発売)	平成16年測量		[平成17]	T/290.3/5218/2-8	5011895560
2-9	小川谷	武揚堂(発売)	平成16年測量		[平成17]	T/290.3/5218/2-9	5011895589
2-10	小川谷線林道	武揚堂(発売)	平成16年測量		[平成17]	T/290.3/5218/2-10	5011895604
2-11	小雲取山	武揚堂(発売)	平成16年測量		[平成17]	T/290.3/5218/2-11	5011895622
2-12	長沢谷	武揚堂(発売)	平成16年測量		[平成17]	T/290.3/5218/2-12	5011895631
2-13	日原川	武揚堂(発売)	平成16年測量		[平成17]	T/290.3/5218/2-13	5011895650
2-14	八丁	武揚堂(発売)	平成11年測量	平成16年修正 平成16年測量	[平成17]	T/290.3/5218/2-14	5011895669
2-15	日原鍾乳洞	武揚堂(発売)	平成11年測量	平成16年修正 平成16年測量	[平成17]	T/290.3/5218/2-15	5011895678
2-16	桧尾	武揚堂(発売)	平成16年測量		[平成17]	T/290.3/5218/2-16	5011895687
2-17	唐松谷	武揚堂(発売)	平成16年測量		[平成17]	T/290.3/5218/2-17	5011895711
2-18	巳ノ戸	武揚堂(発売)	平成11年測量	平成16年修正 平成16年測量	[平成17]	T/290.3/5218/2-18	5011895720
2-19	八丁山	武揚堂(発売)	平成11年測量	平成16年修正 平成16年測量	[平成17]	T/290.3/5218/2-19	5011895730
2-20	日原	東京都都市 計画協議会			[平成12]	10・23E/5010/2-20-2000A	1170026384
		武揚堂(発売)	平成11年測量	平成16年修正	[平成17]	T/290.3/5218/2-20	5011895749
3-1	天目山	武揚堂(発売)	平成16年測量		[平成17]	T/290.3/5218/3-1	5011895758
3-6	長尾	武揚堂(発売)	平成16年測量		[平成17]	T/290.3/5218/3-6	5011895767
3-7	氷川北	武揚堂(発売)	平成16年測量		[平成17]	T/290.3/5218/3-7	5011895776
3-8	井戸地	武揚堂(発売)	平成16年測量		[平成17]	T/290.3/5218/3-8	5011895785
3-9	長尾ノ丸	武揚堂(発売)	平成16年測量		[平成17]	T/290.3/5218/3-9	5011895794

## 東京都2500分1地形図 (1997-)

図番	図名	出版者	測図・測量年	図歴	出版年	請求記号	資料コード
3-11	倉沢向	武揚堂(発売)	平成11年測量	平成16年修正 平成16年測量	[平成17]	T/290.3/5218/3-11	5011895800
3-12	山伏谷	武揚堂(発売)	平成11年測量	平成16年修正 平成16年測量	[平成17]	T/290.3/5218/3-12	5011895810
3-13	大丹波北	武揚堂(発売)	平成11年測量	平成16年修正 平成16年測量	[平成17]	T/290.3/5218/3-13	5011895829
3-14	雁掛	武揚堂(発売)	平成11年測量	平成16年修正 平成16年測量	[平成17]	T/290.3/5218/3-14	5011895838
3-15	槇野尾	武揚堂(発売)	平成11年測量	平成16年修正 平成16年測量	[平成17]	T/290.3/5218/3-15	5011895847
3-16	倉沢	東京都都市 計画協議会			[平成12]	10・23E/5010/3-16-2000A	1170026393
		武揚堂(発売)	平成11年測量	平成16年修正	[平成17]	T/290.3/5218/3-16	5011895856
3-17	聖滝	東京都都市 計画協議会			[平成12]	10・23E/5010/3-17-2000A	1170026400
		武揚堂(発売)	平成11年測量	平成16年修正 平成16年測量	[平成17]	T/290.3/5218/3-17	5011895865
3-18	棚沢	武揚堂(発売)	平成11年測量	平成16年修正 平成16年測量	[平成17]	T/290.3/5218/3-18	5011895874
3-19	真名井沢	東京都都市 計画協議会			[平成12]	10・23E/5010/3-19-2000A	1170026419
		武揚堂(発売)	平成11年測量	平成16年修正	[平成17]	T/290.3/5218/3-19	5011895883
3-20	中茶屋	東京都都市 計画協議会			[平成12]	10・23E/5010/3-20-2000A	1170026428
	棒ノ嶺南部	武揚堂(発売)	平成11年測量	平成16年修正	[平成17]	T/290.3/5218/3-20	5011895892
4-11	湯基入	武揚堂(発売)	平成11年測量	平成16年修正 平成16年測量	[平成17]	T/290.3/5218/4-11	5011895909
4-16	成木七丁目	東京都都市 計画協議会			[平成12]	10・23E/5010/4-16-2000A	1170026437
	極指	武揚堂(発売)	平成11年測量	平成16年修正	[平成17]	T/290.3/5218/4-16	5011895918
4-17	小沢峠	東京都都市 計画協議会			[平成12]	10・23E/5010/4-17-2000A	1170026446
		武揚堂(発売)	平成11年測量	平成16年修正	[平成17]	T/290.3/5218/4-17	5011895927
4-18	大仁田山	東京都都市 計画協議会			[平成12]	10・23E/5010/4-18-2000A	1170026455
		武揚堂(発売)	平成11年測量	平成16年修正 平成16年測量	[平成17]	T/290.3/5218/4-18	5011895936
4-19	成木五丁目北部	武揚堂(発売)	平成11年測量	平成16年修正 平成16年測量	[平成17]	T/290.3/5218/4-19	5011895945
4-20	成木北部	武揚堂(発売)	平成11年測量	平成16年修正 平成16年測量	[平成17]	T/290.3/5218/4-20	5011895954
5-1	七ツ石山	武揚堂(発売)	平成16年測量		[平成17]	T/290.3/5218/5-1	5011896512
5-2	高丸山	武揚堂(発売)	平成16年測量		[平成17]	T/290.3/5218/5-2	5011896521
5-3	巳ノ戸谷	武揚堂(発売)	平成11年測量	平成16年修正 平成16年測量	[平成17]	T/290.3/5218/5-3	5011896530
5-4	大滝	東京都都市 計画協議会			[平成12]	10・23E/5010/5-4-2000A	1170026464
		武揚堂(発売)	平成11年測量	平成16年修正 平成16年測量	[平成17]	T/290.3/5218/5-4	5011896540
5-5	日原南	東京都都市 計画協議会			[平成12]	10・23E/5010/5-5-2000A	1170026473
		武揚堂(発売)	平成11年測量	平成16年修正 平成16年測量	[平成17]	T/290.3/5218/5-5	5011896559
5-6	留浦北	武揚堂(発売)	平成16年測量		[平成17]	T/290.3/5218/5-6	5011896568
5-7	赤指山	武揚堂(発売)	平成16年測量		[平成17]	T/290.3/5218/5-7	5011896577
5-8	坊主谷	武揚堂(発売)	平成16年測量		[平成17]	T/290.3/5218/5-8	5011896586
5-9	柏ノ木尾	武揚堂(発売)	平成16年測量		[平成17]	T/290.3/5218/5-9	5011896595

## 東京都2500分1地形図 (1997-)

図番	図名	出版者	測図・測量年	図歴	出版年	請求記号	資料コード
5-10	大堀	武揚堂(発売)	平成11年測量	平成16年修正 平成16年測量	[平成17]	T/290.3/5218/5-10	5011896601
5-11	葺岩	武揚堂(発売)	平成16年測量		[平成17]	T/290.3/5218/5-11	5011896620
5-12	山木	武揚堂(発売)	平成11年測量	平成16年修正 平成16年測量	[平成17]	T/290.3/5218/5-12	5011896639
5-13	峰谷川	武揚堂(発売)	平成11年測量	平成16年修正 平成16年測量	[平成17]	T/290.3/5218/5-13	5011896648
5-14	榎ノ木尾根	武揚堂(発売)	平成11年測量	平成16年修正 平成16年測量	[平成17]	T/290.3/5218/5-14	5011896666
5-15	水根	武揚堂(発売)	平成11年測量	平成16年修正 平成16年測量	[平成17]	T/290.3/5218/5-15	5011896693
5-17	留浦西	武揚堂(発売)	平成11年測量	平成16年修正 平成16年測量	[平成17]	T/290.3/5218/5-17	5011896746
5-18	留浦	東京都都市 計画協議会			[平成12]	10・23E/5010/5-18-2000A	1170026482
		武揚堂(発売)	平成11年測量	平成16年修正	[平成17]	T/290.3/5218/5-18	5011896764
5-19	雲風呂	東京都都市 計画協議会			[平成12]	10・23E/5010/5-19-2000A	1170026491
	室沢	武揚堂(発売)	平成11年測量	平成16年修正	[平成17]	T/290.3/5218/5-19	5011896826
5-20	小河内ダム	東京都都市 計画協議会			[平成12]	10・23E/5010/5-20-2000A	1170026508
		武揚堂(発売)	平成11年測量	平成16年修正 平成16年測量	[平成17]	T/290.3/5218/5-20	5011896880
6-1	小菅	東京都都市 計画協議会			[平成12]	10・23E/5010/6-1-2000A	1170026517
	日原小菅	武揚堂(発売)	平成11年測量	平成16年修正	[平成17]	T/290.3/5218/6-1	5011896933
6-2	川苔谷	東京都都市 計画協議会			[平成12]	10・23E/5010/6-2-2000A	1170026526
	本仁田山	武揚堂(発売)	平成11年測量	平成16年修正 平成16年測量	[平成17]	T/290.3/5218/6-2	5011896970
6-3	棚下	武揚堂(発売)	平成11年測量	平成16年修正 平成16年測量	[平成17]	T/290.3/5218/6-3	5011897055
6-4	入川谷	東京都都市 計画協議会			[平成12]	10・23E/5010/6-4-2000A	1170026535
		武揚堂(発売)	平成11年測量	平成16年修正	[平成17]	T/290.3/5218/6-4	5011897073
6-5	大丹波	東京都都市 計画協議会			[平成12]	10・23E/5010/6-5-2000A	1170026544
		武揚堂(発売)	平成11年測量	平成16年修正	[平成17]	T/290.3/5218/6-5	5011897126
6-6	峰畑	東京都都市 計画協議会			[平成12]	10・23E/5010/6-6-2000A	1170026553
		武揚堂(発売)	平成11年測量	平成16年修正	[平成17]	T/290.3/5218/6-6	5011897242
6-7	除ヶ野	東京都都市 計画協議会			[平成12]	10・23E/5010/6-7-2000A	1170026562
		武揚堂(発売)	平成11年測量	平成16年修正	[平成17]	T/290.3/5218/6-7	5011897270
6-8	白丸	東京都都市 計画協議会			[平成12]	10・23E/5010/6-8-2000A	1170026571
		武揚堂(発売)	平成11年測量	平成16年修正	[平成17]	T/290.3/5218/6-8	5011897304
6-9	鳩巣	東京都都市 計画協議会			[平成12]	10・23E/5010/6-9-2000A	1170026580
		武揚堂(発売)	平成11年測量	平成16年修正	[平成17]	T/290.3/5218/6-9	5011897313
6-10	古里	東京都都市 計画協議会			[平成12]	10・23E/5010/6-10-2000A	1170026590
		武揚堂(発売)	平成11年測量	平成16年修正	[平成17]	T/290.3/5218/6-10	5011897340
6-11	境	東京都都市 計画協議会			[平成12]	10・23E/5010/6-11-2000A	1170026606
		武揚堂(発売)	平成11年測量	平成16年修正	[平成17]	T/290.3/5218/6-11	5011897350



## 東京都2500分1地形図 (1997-)

図番	図名	出版者	測図・測量年	図歴	出版年	請求記号	資料コード
6-12	氷川	東京都都市 計画協議会			[平成12]	10・23E/5010/6-12-2000A	1170026615
		武揚堂(発売)	平成11年測量	平成16年修正	[平成17]	T/290.3/5218/6-12	5011897387
6-13	海沢	東京都都市 計画協議会			[平成12]	10・23E/5010/6-13-2000A	1170026624
		武揚堂(発売)	平成11年測量	平成16年修正	[平成17]	T/290.3/5218/6-13	5011897420
6-14	城山	東京都都市 計画協議会			[平成12]	10・23E/5010/6-14-2000A	1170026633
		武揚堂(発売)	平成11年測量	平成16年修正	[平成17]	T/290.3/5218/6-14	5011897449
6-15	丹三郎	東京都都市 計画協議会			[平成12]	10・23E/5010/6-15-2000A	1170026642
6-15	丹三郎	武揚堂(発売)	平成11年測量	平成16年修正	[平成17]	T/290.3/5218/6-15	5011897467
6-16	梅久保	東京都都市 計画協議会			[平成12]	10・23E/5010/6-16-2000A	1170026651
		武揚堂(発売)	平成11年測量	平成16年修正 平成16年測量	[平成17]	T/290.3/5218/6-16	5011897494
6-17	大澤 栃寄沢	東京都都市 計画協議会			[平成12]	10・23E/5010/6-17-2000A	1170026660
		武揚堂(発売)	平成11年測量	平成16年修正 平成16年測量	[平成17]	T/290.3/5218/6-17	5011897538
6-18	天地山	東京都都市 計画協議会			[平成12]	10・23E/5010/6-18-2000A	1170026670
		武揚堂(発売)	平成11年測量	平成16年修正 平成16年測量	[平成17]	T/290.3/5218/6-18	5011897556
6-19	海沢谷	東京都都市 計画協議会			[平成12]	10・23E/5010/6-19-2000A	1170026689
		武揚堂(発売)	平成11年測量	平成16年修正	[平成17]	T/290.3/5218/6-19	5011897583
6-20	滝本 御岳神社	東京都都市 計画協議会			[平成12]	10・23E/5010/6-20-2000A	1170026698
		武揚堂(発売)	平成11年測量	平成16年修正	[平成17]	T/290.3/5218/6-20	5011897609
7-1	岩茸石山	東京都都市 計画協議会			[平成12]	10・23E/5010/7-1-2000A	1170026704
		武揚堂(発売)	平成11年測量	平成16年修正	[平成17]	T/290.3/5218/7-1	5011897627
7-2	高水山 清浄の滝	東京都都市 計画協議会			[平成12]	10・23E/5010/7-2-2000A	1170026713
		武揚堂(発売)	平成11年測量	平成16年修正	[平成17]	T/290.3/5218/7-2	5011897636
7-3	成木六丁目	東京都都市 計画協議会			[平成12]	10・23E/5010/7-3-2000A	1170026722
		武揚堂(発売)	平成11年測量	平成16年修正	[平成17]	T/290.3/5218/7-3	5011897663
7-4	成木五丁目	東京都都市 計画協議会			[平成12]	10・23E/5010/7-4-2000A	1170026731
		武揚堂(発売)	平成11年測量	平成16年修正	[平成17]	T/290.3/5218/7-4	5011897690
7-5	成木	東京都都市 計画協議会			[平成12]	10・23E/5010/7-5-2000A	1170026740
		武揚堂(発売)	平成11年測量	平成16年修正	[平成17]	T/290.3/5218/7-5	5011897716
7-6	惣岳山	東京都都市 計画協議会			[平成12]	10・23E/5010/7-6-2000A	1170026750
		武揚堂(発売)	平成11年測量	平成16年修正	[平成17]	T/290.3/5218/7-6	5011897752
7-7	平溝	東京都都市 計画協議会			[平成12]	10・23E/5010/7-7-2000A	1170026769
		武揚堂(発売)	平成11年測量	平成16年修正	[平成17]	T/290.3/5218/7-7	5011897832
7-8	雷電山	東京都都市 計画協議会			[平成12]	10・23E/5010/7-8-2000A	1170026778
		武揚堂(発売)	平成11年測量	平成16年修正	[平成17]	T/290.3/5218/7-8	5011897850

## 東京都2500分1地形図 (1997-)

図番	図名	出版者	測図・測量年	図歴	出版年	請求記号	資料コード
7-9	吹上峠	東京都都市 計画協議会			[平成12]	10・23E/5010/7-9-2000A	1170026787
		武揚堂(発売)	平成11年測量	平成16年修正	[平成17]	T/290.3/5218/7-9	5011897888
7-10	荒田	東京都都市 計画協議会			[平成12]	10・23E/5010/7-10-2000A	1170026796
		武揚堂(発売)	平成11年測量	平成16年修正	[平成17]	T/290.3/5218/7-10	5011897903
7-11	御岳駅	東京都都市 計画協議会			[平成12]	10・23E/5010/7-11-2000A	1170026802
		武揚堂(発売)	平成11年測量	平成16年修正	[平成17]	T/290.3/5218/7-11	5011897921
7-12	沢井	東京都都市 計画協議会			[平成12]	10・23E/5010/7-12-2000A	1170026811
		武揚堂(発売)	平成11年測量	平成16年修正	[平成17]	T/290.3/5218/7-12	5011897930
7-13	二俣尾	東京都都市 計画協議会			[平成12]	10・23E/5010/7-13-2000A	1170026820
7-13	二俣尾	武揚堂(発売)	平成11年測量	平成16年修正	[平成17]	T/290.3/5218/7-13	5011897940
7-14	黒沢	東京都都市 計画協議会			[平成12]	10・23E/5010/7-14-2000A	1170026830
		武揚堂(発売)	平成11年測量	平成16年修正	[平成17]	T/290.3/5218/7-14	5011897977
7-15	根ヶ布	東京都都市 計画協議会			[平成12]	10・23E/5010/7-15-2000A	1170026849
		武揚堂(発売)	平成11年測量	平成16年修正	[平成17]	T/290.3/5218/7-15	5011898016
7-16	払沢	東京都都市 計画協議会			[平成12]	10・23E/5010/7-16-2000A	1170026858
	日の出山北	武揚堂(発売)	平成11年測量	平成16年修正	[平成17]	T/290.3/5218/7-16	5011898080
7-17	琴平神社	東京都都市 計画協議会			[平成12]	10・23E/5010/7-17-2000A	1170026867
		武揚堂(発売)	平成11年測量	平成16年修正	[平成17]	T/290.3/5218/7-17	5011898114
7-18	日向和田	東京都都市 計画協議会			[平成12]	10・23E/5010/7-18-2000A	1170026876
		武揚堂(発売)	平成11年測量	平成16年修正	[平成17]	T/290.3/5218/7-18	5011898160
7-19	宮ノ平	東京都都市 計画協議会			[平成12]	10・23E/5010/7-19-2000A	1170026885
		武揚堂(発売)	平成11年測量	平成16年修正	[平成17]	T/290.3/5218/7-19	5011898203
7-20	青梅	東京都都市 計画協議会			[平成12]	10・23E/5010/7-20-2000A	1170026894
	東青梅	武揚堂(発売)	平成11年測量	平成16年修正	[平成17]	T/290.3/5218/7-20	5011898230
8-1	富岡	東京都都市 計画協議会			[平成12]	10・23E/5010/8-1-2000A	1170026900
		武揚堂(発売)	平成11年測量	平成16年修正	[平成17]	T/290.3/5218/8-1	5011898310
8-2	岩淵	東京都都市 計画協議会			[平成12]	10・23E/5010/8-2-2000A	1170026910
		武揚堂(発売)	平成11年測量	平成16年修正 平成16年測量	[平成17]	T/290.3/5218/8-2	5011898357
8-6	小曾木	東京都都市 計画協議会			[平成12]	10・23E/5010/8-6-2000A	1170026929
		武揚堂(発売)	平成11年測量	平成16年修正	[平成17]	T/290.3/5218/8-6	5011898375
8-7	木蓮寺	東京都都市 計画協議会			[平成12]	10・23E/5010/8-7-2000A	1170026938
		武揚堂(発売)	平成11年測量	平成16年修正 平成16年測量	[平成17]	T/290.3/5218/8-7	5011898400
8-11	木野下	東京都都市 計画協議会			[平成12]	10・23E/5010/8-11-2000A	1170026947
		武揚堂(発売)	平成11年測量	平成16年修正	[平成17]	T/290.3/5218/8-11	5011898437

## 東京都2500分1地形図 (1997-)

図番	図名	出版者	測図・測量年	図歴	出版年	請求記号	資料コード
8-12	今井	東京都都市 計画協議会			[平成12]	10・23E/5010/8-12-2000A	1170026956
		武揚堂(発売)	平成11年測量	平成16年修正	[平成17]	T/290.3/5218/8-12	5011898473
8-13	南峰	東京都都市 計画協議会			[平成12]	10・23E/5010/8-13-2000A	1170026965
8-16	野上町	東京都都市 計画協議会			[平成12]	10・23E/5010/8-16-2000A	1170026974
		武揚堂(発売)	平成11年測量	平成16年修正	[平成17]	T/290.3/5218/8-16	5011899158
8-17	藤橋	東京都都市 計画協議会			[平成12]	10・23E/5010/8-17-2000A	1170026983
		武揚堂(発売)	平成11年測量	平成16年修正	[平成17]	T/290.3/5218/8-17	5011899194
8-18	栗原新田	東京都都市 計画協議会			[平成12]	10・23E/5010/8-18-2000A	1170026992
		武揚堂(発売)	平成11年測量	平成16年修正	[平成17]	T/290.3/5218/8-18	5011899238
8-19	二本木	東京都都市 計画協議会			[平成12]	10・23E/5010/8-19-2000A	1170027004
		武揚堂(発売)	平成11年測量	平成16年修正	[平成17]	T/290.3/5218/8-19	5011899256
8-20	坊	東京都都市 計画協議会			[平成12]	10・23E/5010/8-20-2000A	1170027013
	二本木東部	武揚堂(発売)	平成11年測量	平成16年修正 平成16年測量	[平成17]	T/290.3/5218/8-20	5011899265
9-12	下宿	東京都都市 計画協議会			[平成9]	10・23E/5010/9-12-1997A	1170027022
		武揚堂(発売)	平成9年測量	平成16年修正	[平成17]	T/290.3/5218/9-12	5011899597
9-13	新座	東京都都市 計画協議会			[平成9]	10・23E/5010/9-13-1997A	1170027031
		武揚堂(発売)	平成9年測量	平成16年修正 平成16年測量	[平成17]	T/290.3/5218/9-13	5011899612
9-16	中里北部	東京都都市 計画協議会			[平成9]	10・23E/5010/9-16-1997A	1170027040
		武揚堂(発売)	平成9年測量	平成16年修正	[平成17]	T/290.3/5218/9-16	5011899695
9-17	旭が丘	東京都都市 計画協議会			[平成9]	10・23E/5010/9-17-1997A	1170027050
		武揚堂(発売)	平成9年測量	平成16年修正	[平成17]	T/290.3/5218/9-17	5011899793
9-18	野火止	東京都都市 計画協議会			[平成9]	10・23E/5010/9-18-1997A	1170027069
10-12	笹目橋	武揚堂(発売)	平成9年測量	平成16年修正 平成16年測量	[平成17]	T/290.3/5218/10-12	5011782745
10-13	高島平北部	東京都都市 計画協議会			[平成9]	10・23E/5010/10-13- 1997A	1170027087
		武揚堂(発売)	平成9年測量	平成16年修正	[平成17]	T/290.3/5218/10-13	5011782763
10-14	戸田橋北	東京都都市 計画協議会			[平成9]	10・23E/5010/10-14- 1997A	1170027096
	戸田橋	武揚堂(発売)	平成9年測量	平成16年修正 平成16年測量	[平成17]	T/290.3/5218/10-14	5011782781
10-16	成増北西部	武揚堂(発売)	平成9年測量	平成16年修正 平成16年測量	[平成17]	T/290.3/5218/10-16	5011782790
10-17	成増北部	東京都都市 計画協議会			[平成9]	10・23E/5010/10-17- 1997A	1170027102
		武揚堂(発売)	平成9年測量	平成16年修正	[平成17]	T/290.3/5218/10-17	5011782852
10-18	高島平	東京都都市 計画協議会			[平成9]	10・23E/5010/10-18- 1997A	1170027111
		武揚堂(発売)	平成9年測量	平成16年修正	[平成17]	T/290.3/5218/10-18	5011782880

## 東京都2500分1地形図 (1997-)

図番	図名	出版者	測図・測量年	図歴	出版年	請求記号	資料コード
10-19	戸田橋	東京都都市 計画協議会			[平成9]	10・23E/5010/10-19- 1997A	1170027120
	戸田橋南	武揚堂(発売)	平成9年測量	平成16年修正	[平成17]	T/290.3/5218/10-19	5011782932
10-20	浮間	東京都都市 計画協議会			[平成9]	10・23E/5010/10-20- 1997A	1170027130
		武揚堂(発売)	平成9年測量	平成16年修正	[平成17]	T/290.3/5218/10-20	5011782950
11-7	入谷北部	武揚堂(発売)	平成9年測量	平成16年修正	[平成17]	T/290.3/5218/11-7	5011783036
11-8	舎人北部	武揚堂(発売)	平成9年測量	平成16年修正 平成16年測量	[平成17]	T/290.3/5218/11-8	5011783054
		東京都都市 計画協議会			[平成9]	10・23E/5010/11-8-1997A	1170027149
11-10	花畑北部	東京都都市 計画協議会			[平成9]	10・23E/5010/11-10- 1997A	1170027078
		武揚堂(発売)	平成9年測量	平成16年修正 平成16年測量	[平成17]	T/290.3/5218/11-10	5011783161
11-12	入谷	東京都都市 計画協議会			[平成9]	10・23E/5010/11-12- 1997A	1170027158
		武揚堂(発売)	平成9年測量	平成16年修正	[平成17]	T/290.3/5218/11-12	5011783537
11-13	舎人	東京都都市 計画協議会			[平成9]	10・23E/5010/11-13- 1997A	1170027167
		武揚堂(発売)	平成9年測量	平成16年修正	[平成17]	T/290.3/5218/11-13	5011783546
11-14	西保木間	東京都都市 計画協議会			[平成9]	10・23E/5010/11-14- 1997A	1170027176
		武揚堂(発売)	平成9年測量	平成16年修正	[平成17]	T/290.3/5218/11-14	5011783671
11-15	花畑	東京都都市 計画協議会			[平成9]	10・23E/5010/11-15- 1997A	1170027185
		武揚堂(発売)	平成9年測量	平成16年修正	[平成17]	T/290.3/5218/11-15	5011783822
11-16	志茂北部	東京都都市 計画協議会			[平成9]	10・23E/5010/11-16- 1997A	1170027194
		武揚堂(発売)	平成9年測量	平成16年修正	[平成17]	T/290.3/5218/11-16	5011783976
11-17	加賀	東京都都市 計画協議会			[平成9]	10・23E/5010/11-17- 1997A	1170027200
		武揚堂(発売)	平成9年測量	平成16年修正	[平成17]	T/290.3/5218/11-17	5011784113
11-18	舎人公園	東京都都市 計画協議会			[平成9]	10・23E/5010/11-18- 1997A	1170027210
	西伊興	武揚堂(発売)	平成9年測量	平成16年修正	[平成17]	T/290.3/5218/11-18	5011784220
11-19	竹の塚	東京都都市 計画協議会			[平成9]	10・23E/5010/11-19- 1997A	1170027229
	竹ノ塚	武揚堂(発売)	平成9年測量	平成16年修正	[平成17]	T/290.3/5218/11-19	5011784310
11-20	保木間	東京都都市 計画協議会			[平成9]	10・23E/5010/11-20- 1997A	1170027238
	南花畑	武揚堂(発売)	平成9年測量	平成16年修正	[平成17]	T/290.3/5218/11-20	5011784329
12-11	六木北部	東京都都市 計画協議会			[平成9]	10・23E/5010/12-11- 1997A	1170027247
		武揚堂(発売)	平成9年測量	平成16年修正 平成16年測量	[平成17]	T/290.3/5218/12-11	5011779131
12-16	六木	東京都都市 計画協議会			[平成9]	10・23E/5010/12-16- 1997A	1170027256
		武揚堂(発売)	平成9年測量	平成16年修正	[平成17]	T/290.3/5218/12-16	5011779140
12-17	水元公園	東京都都市 計画協議会			[平成9]	10・23E/5010/12-17- 1997A	1170027265
		武揚堂(発売)	平成9年測量	平成16年修正	[平成17]	T/290.3/5218/12-17	5011779150
12-18	水元公園東	東京都都市 計画協議会			[平成9]	10・23E/5010/12-18- 1997A	1170027274
13-2	大寺山	武揚堂(発売)	平成11年測量	平成16年修正 平成16年測量	[平成17]	T/290.3/5218/13-2	5011899837

## 東京都2500分1地形図 (1997-)

図番	図名	出版者	測図・測量年	図歴	出版年	請求記号	資料コード
13-3	川野	東京都都市 計画協議会			[平成12]	10・23E/5010/13-3-2000A	1170027283
		武揚堂(発売)	平成11年測量	平成16年修正 平成16年測量	[平成17]	T/290.3/5218/13-3	5011899846
13-4	麦山	東京都都市 計画協議会			[平成12]	10・23E/5010/13-4-2000A	1170027292
	奥多摩湖西	武揚堂(発売)	平成11年測量	平成16年修正 平成16年測量	[平成17]	T/290.3/5218/13-4	5011900007
13-5	奥多摩湖	東京都都市 計画協議会			[平成12]	10・23E/5010/13-5-2000A	1170027309
		武揚堂(発売)	平成11年測量	平成16年修正 平成16年測量	[平成17]	T/290.3/5218/13-5	5011900025
13-7	庄ノ指	武揚堂(発売)	平成16年測量		[平成17]	T/290.3/5218/13-7	5011900061
13-8	塩沢	武揚堂(発売)	平成16年測量		[平成17]	T/290.3/5218/13-8	5011900099
13-9	河内	武揚堂(発売)	平成16年測量		[平成17]	T/290.3/5218/13-9	5011900105
13-10	月夜見山	武揚堂(発売)	平成16年測量		[平成17]	T/290.3/5218/13-10	5011900123
13-13	入小沢	武揚堂(発売)	平成16年測量		[平成17]	T/290.3/5218/13-13	5011900132
13-14	鞆口峠	武揚堂(発売)	平成16年測量		[平成17]	T/290.3/5218/13-14	5011900160
13-15	風張峠	武揚堂(発売)	平成16年測量		[平成17]	T/290.3/5218/13-15	5011900188
13-18	三頭山	武揚堂(発売)	平成16年測量		[平成17]	T/290.3/5218/13-18	5011900212
13-19	都民の森	武揚堂(発売)	平成16年測量		[平成17]	T/290.3/5218/13-19	5011900230
13-20	数馬上	武揚堂(発売)	平成16年測量		[平成17]	T/290.3/5218/13-20	5011900240
14-1	御前山	武揚堂(発売)	平成16年測量		[平成17]	T/290.3/5218/14-1	5011900268
14-2	鞆口山	武揚堂(発売)	平成16年測量		[平成17]	T/290.3/5218/14-2	5011900286
14-3	鋸山	武揚堂(発売)	平成11年測量	平成16年修正 平成16年測量	[平成17]	T/290.3/5218/14-3	5011900320
14-4	鍋割山	東京都都市 計画協議会			[平成12]	10・23E/5010/14-4-2000A	1170027318
		武揚堂(発売)	平成11年測量	平成16年修正	[平成17]	T/290.3/5218/14-4	5011900366
14-5	御岳山	東京都都市 計画協議会			[平成12]	10・23E/5010/14-5-2000A	1170027327
		武揚堂(発売)	平成11年測量	平成16年修正	[平成17]	T/290.3/5218/14-5	5011900419
14-6	小河内峠	武揚堂(発売)	平成16年測量		[平成17]	T/290.3/5218/14-6	5011900437
14-7	中尾根	武揚堂(発売)	平成16年測量		[平成17]	T/290.3/5218/14-7	5011900464
14-8	赤井沢	武揚堂(発売)	平成11年測量	平成16年修正 平成16年測量	[平成17]	T/290.3/5218/14-8	5011900491
14-9	大岳山	東京都都市 計画協議会			[平成12]	10・23E/5010/14-9-2000A	1170027336
		武揚堂(発売)	平成11年測量	平成16年修正	[平成17]	T/290.3/5218/14-9	5011900535
14-10	大岳鍾乳洞	東京都都市 計画協議会			[平成12]	10・23E/5010/14-10- 2000A	1170027345
		武揚堂(発売)	平成11年測量	平成16年修正	[平成17]	T/290.3/5218/14-10	5011900562
14-11	倉掛	武揚堂(発売)	平成11年測量	平成16年修正 平成16年測量	[平成17]	T/290.3/5218/14-11	5011900590
14-12	惣角沢	武揚堂(発売)	平成11年測量	平成16年修正 平成16年測量	[平成17]	T/290.3/5218/14-12	5011900615
14-13	湯久保	武揚堂(発売)	平成11年測量	平成16年修正 平成16年測量	[平成17]	T/290.3/5218/14-13	5011900670

## 東京都2500分1地形図 (1997-)

図番	図名	出版者	測図・測量年	図歴	出版年	請求記号	資料コード
14-14	神戸	東京都都市 計画協議会			[平成12]	10・23E/5010/14-14- 2000A	1170027354
	三都郷北部	武揚堂(発売)	平成11年測量	平成16年修正	[平成17]	T/290.3/5218/14-14	5011900698
14-15	つづら岩	東京都都市 計画協議会			[平成12]	10・23E/5010/14-15- 2000A	1170027363
	三ツ合	武揚堂(発売)	平成11年測量	平成16年修正	[平成17]	T/290.3/5218/14-15	5011900713
14-16	藤原	武揚堂(発売)	平成11年測量	平成16年修正 平成16年測量	[平成17]	T/290.3/5218/14-16	5011900731
14-17	日向平	東京都都市 計画協議会			[平成12]	10・23E/5010/14-17- 2000A	1170027372
	笹久保	武揚堂(発売)	平成11年測量	平成16年修正	[平成17]	T/290.3/5218/14-17	5011900778
14-18	樋里	東京都都市 計画協議会			[平成12]	10・23E/5010/14-18- 2000A	1170027381
		武揚堂(発売)	平成11年測量	平成16年修正	[平成17]	T/290.3/5218/14-18	5011900894
14-19	三都郷	東京都都市 計画協議会			[平成12]	10・23E/5010/14-19- 2000A	1170027390
		武揚堂(発売)	平成11年測量	平成16年修正	[平成17]	T/290.3/5218/14-19	5011900938
14-20	馬頭刈山	東京都都市 計画協議会			[平成12]	10・23E/5010/14-20- 2000A	1170027407
	下元郷	武揚堂(発売)	平成11年測量	平成16年修正	[平成17]	T/290.3/5218/14-20	5011900974
15-1	日の出山	東京都都市 計画協議会			[平成12]	10・23E/5010/15-1-2000A	1170027416
	麻生山	武揚堂(発売)	平成11年測量	平成16年修正	[平成17]	T/290.3/5218/15-1	5011901013
15-2	松尾	東京都都市 計画協議会			[平成12]	10・23E/5010/15-2-2000A	1170027425
		武揚堂(発売)	平成11年測量	平成16年修正	[平成17]	T/290.3/5218/15-2	5011901050
15-3	梅郷	東京都都市 計画協議会			[平成12]	10・23E/5010/15-3-2000A	1170027434
		武揚堂(発売)	平成11年測量	平成16年修正	[平成17]	T/290.3/5218/15-3	5011901078
15-4	畑中	東京都都市 計画協議会			[平成12]	10・23E/5010/15-4-2000A	1170027443
		武揚堂(発売)	平成11年測量	平成16年修正	[平成17]	T/290.3/5218/15-4	5011901096
15-5	長淵	東京都都市 計画協議会			[平成12]	10・23E/5010/15-5-2000A	1170027452
		武揚堂(発売)	平成11年測量	平成16年修正	[平成17]	T/290.3/5218/15-5	5011901111
15-6	上養沢	東京都都市 計画協議会			[平成12]	10・23E/5010/15-6-2000A	1170027461
		武揚堂(発売)	平成11年測量	平成16年修正	[平成17]	T/290.3/5218/15-6	5011901265
15-7	肝要	東京都都市 計画協議会			[平成12]	10・23E/5010/15-7-2000A	1170027470
		武揚堂(発売)	平成11年測量	平成16年修正	[平成17]	T/290.3/5218/15-7	5011901283
15-8	長井	東京都都市 計画協議会			[平成12]	10・23E/5010/15-8-2000A	1170027480
		武揚堂(発売)	平成11年測量	平成16年修正	[平成17]	T/290.3/5218/15-8	5011901309
15-9	馬引沢峠	東京都都市 計画協議会			[平成12]	10・23E/5010/15-9-2000A	1170027499
		武揚堂(発売)	平成11年測量	平成16年修正	[平成17]	T/290.3/5218/15-9	5011901336
15-10	二ツ塚	東京都都市 計画協議会			[平成12]	10・23E/5010/15-10- 2000A	1170027505
	大荷田	武揚堂(発売)	平成11年測量	平成16年修正	[平成17]	T/290.3/5218/15-10	5011901407

東京都2500分1地形図 (1997-)

図番	図名	出版者	測図・測量年	図歴	出版年	請求記号	資料コード
15-11	養沢	東京都都市 計画協議会			[平成12]	10・23E/5010/15-11- 2000A	1170027514
		武揚堂(発売)	平成11年測量	平成16年修正	[平成17]	T/290.3/5218/15-11	5011901416
15-12	深沢	東京都都市 計画協議会			[平成12]	10・23E/5010/15-12- 2000A	1170027523
		武揚堂(発売)	平成11年測量	平成16年修正	[平成17]	T/290.3/5218/15-12	5011901425
15-13	勝峰山	東京都都市 計画協議会			[平成12]	10・23E/5010/15-13- 2000A	1170027532
		武揚堂(発売)	平成11年測量	平成16年修正	[平成17]	T/290.3/5218/15-13	5011901514
15-14	大久野	東京都都市 計画協議会			[平成11]	10・23E/5010/15-14- 1999A	1170027541
		武揚堂(発売)	平成11年測量	平成16年修正	[平成17]	T/290.3/5218/15-14	5011901523
15-15	足下田	東京都都市 計画協議会			[平成11]	10・23E/5010/15-15- 1999A	1170027550
		武揚堂(発売)	平成11年測量	平成16年修正	[平成17]	T/290.3/5218/15-15	5011901532
15-16	軍道	東京都都市 計画協議会			[平成12]	10・23E/5010/15-16- 2000A	1170027560
		武揚堂(発売)	平成11年測量	平成16年修正	[平成17]	T/290.3/5218/15-16	5011901541
15-17	金比羅山	東京都都市 計画協議会			[平成12]	10・23E/5010/15-17- 2000A	1170027579
		武揚堂(発売)	平成11年測量	平成16年修正	[平成17]	T/290.3/5218/15-17	5011901550
15-18	入野	東京都都市 計画協議会			[平成12]	10・23E/5010/15-18- 2000A	1170027588
		武揚堂(発売)	平成11年測量	平成16年修正	[平成17]	T/290.3/5218/15-18	5011901560
15-19	羽生	東京都都市 計画協議会			[平成11]	10・23E/5010/15-19- 1999A	1170027597
	北伊奈	武揚堂(発売)	平成11年測量	平成16年修正	[平成17]	T/290.3/5218/15-19	5011901579
15-20	平井	東京都都市 計画協議会			[平成11]	10・23E/5010/15-20- 1999A	1170027603
	三吉野	武揚堂(発売)	平成11年測量	平成16年修正	[平成17]	T/290.3/5218/15-20	5011901588
16-1	河辺	東京都都市 計画協議会			[平成12]	10・23E/5010/16-1-2000A	1170027612
		武揚堂(発売)	平成11年測量	平成16年修正	[平成17]	T/290.3/5218/16-1	5011901597
16-2	末広町	東京都都市 計画協議会			[平成12]	10・23E/5010/16-2-2000A	1170027621
		武揚堂(発売)	平成11年測量	平成16年修正	[平成17]	T/290.3/5218/16-2	5011901603
16-3	長岡	東京都都市 計画協議会			[平成12]	10・23E/5010/16-3-2000A	1170027630
		武揚堂(発売)	平成11年測量	平成16年修正	[平成17]	T/290.3/5218/16-3	5011901621
16-4	箱根ヶ崎北部	東京都都市 計画協議会			[平成12]	10・23E/5010/16-4-2000A	1170027640
		武揚堂(発売)	平成11年測量	平成16年修正	[平成17]	T/290.3/5218/16-4	5011901630
16-5	狭山嶺	東京都都市 計画協議会			[平成12]	10・23E/5010/16-5-2000A	1170027659
	石畑	武揚堂(発売)	平成9年測量	平成11年測量 平成16年修正	[平成17]	T/290.3/5218/16-5	5011901640
16-6	満地峠	東京都都市 計画協議会			[平成12]	10・23E/5010/16-6-2000A	1170027668
		武揚堂(発売)	平成11年測量	平成16年修正	[平成17]	T/290.3/5218/16-6	5011901659
16-7	羽	東京都都市 計画協議会			[平成12]	10・23E/5010/16-7-2000A	1170027677
		武揚堂(発売)	平成11年測量	平成16年修正	[平成17]	T/290.3/5218/16-7	5011901668

東京都2500分1地形図 (1997-)

図番	図名	出版者	測図・測量年	図歴	出版年	請求記号	資料コード
16-8	富士見平	東京都都市 計画協議会			[平成12]	10・23E/5010/16-8-2000A	1170027686
		武揚堂(発売)	平成11年測量	平成16年修正	[平成17]	T/290.3/5218/16-8	5011901677
16-9	箱根ヶ崎南部	東京都都市 計画協議会			[平成12]	10・23E/5010/16-9-2000A	1170027695
		武揚堂(発売)	平成11年測量	平成16年修正	[平成17]	T/290.3/5218/16-9	5011901695
16-10	岸	東京都都市 計画協議会			[平成12]	10・23E/5010/16-10- 2000A	1170027701
	三ツ木	武揚堂(発売)	平成9年測量	平成11年測量 平成16年修正	[平成17]	T/290.3/5218/16-10	5011901720
16-11	菅生	東京都都市 計画協議会			[平成11]	10・23E/5010/16-11- 1999A	1170027710
		武揚堂(発売)	平成11年測量	平成16年修正	[平成17]	T/290.3/5218/16-11	5011901739
16-12	羽村	東京都都市 計画協議会			[平成11]	10・23E/5010/16-12- 1999A	1170027720
	羽村大橋	武揚堂(発売)	平成11年測量	平成16年修正	[平成17]	T/290.3/5218/16-12	5011901757
16-13	東福生	東京都都市 計画協議会			[平成11]	10・23E/5010/16-13- 1999A	1170027739
		武揚堂(発売)	平成9年測量	平成11年測量 平成16年修正	[平成17]	T/290.3/5218/16-13	5011901766
16-14	中原	東京都都市 計画協議会			[平成11]	10・23E/5010/16-14- 1999A	1170027748
		武揚堂(発売)	平成9年測量	平成11年測量 平成16年修正	[平成17]	T/290.3/5218/16-14	5011901784
16-15	残堀	東京都都市 計画協議会			[平成11]	10・23E/5010/16-15- 1999A	1170027757
		武揚堂(発売)	平成9年測量	平成11年測量 平成16年修正	[平成17]	T/290.3/5218/16-15	5011901793
16-16	瀬戸岡	東京都都市 計画協議会			[平成11]	10・23E/5010/16-16- 1999A	1170027766
		武揚堂(発売)	平成11年測量	平成16年修正	[平成17]	T/290.3/5218/16-16	5011901819
16-17	永田橋	東京都都市 計画協議会			[平成11]	10・23E/5010/16-17- 1999A	1170027775
		武揚堂(発売)	平成11年測量	平成16年修正	[平成17]	T/290.3/5218/16-17	5011901828
16-18	牛浜	東京都都市 計画協議会			[平成11]	10・23E/5010/16-18- 1999A	1170027784
		武揚堂(発売)	平成9年測量	平成11年測量 平成16年修正	[平成17]	T/290.3/5218/16-18	5011901837
16-19	横田	東京都都市 計画協議会			[平成9]	10・23E/5010/16-19- 1997A	1170027793
16-19	横田	武揚堂(発売)	平成9年測量	平成16年修正	[平成17]	T/290.3/5218/16-19	5011901846
16-20	伊奈平	東京都都市 計画協議会			[平成9]	10・23E/5010/16-20- 1997A	1170027800
		武揚堂(発売)	平成9年測量	平成16年修正	[平成17]	T/290.3/5218/16-20	5011901855
17-4	荒幡	東京都都市 計画協議会			[平成9]	10・23E/5010/17-4-1997A	1170027819
	東村山北部	武揚堂(発売)	平成9年測量	平成16年修正	[平成17]	T/290.3/5218/17-4	5011901882
17-5	秋津	東京都都市 計画協議会			[平成9]	10・23E/5010/17-5-1997A	1170027828
		武揚堂(発売)	平成9年測量	平成16年修正	[平成17]	T/290.3/5218/17-5	5011902039
17-6	村山上貯水池	東京都都市 計画協議会			[平成9]	10・23E/5010/17-6-1997A	1170027837
		武揚堂(発売)	平成9年測量	平成16年修正	[平成17]	T/290.3/5218/17-6	5011902048
17-7	村山下貯水池	東京都都市 計画協議会			[平成9]	10・23E/5010/17-7-1997A	1170027846
		武揚堂(発売)	平成9年測量	平成16年修正	[平成17]	T/290.3/5218/17-7	5011902057



## 東京都2500分1地形図 (1997-)

図番	図名	出版者	測図・測量年	図歴	出版年	請求記号	資料コード
17-8	狭山公園	東京都都市 計画協議会			[平成9]	10・23E/5010/17-8-1997A	1170027855
		武揚堂(発売)	平成9年測量	平成16年修正	[平成17]	T/290.3/5218/17-8	5011902066
17-9	東村山	東京都都市 計画協議会			[平成9]	10・23E/5010/17-9-1997A	1170027864
		武揚堂(発売)	平成9年測量	平成16年修正	[平成17]	T/290.3/5218/17-9	5011902351
17-10	久米川	東京都都市 計画協議会			[平成9]	10・23E/5010/17-10- 1997A	1170027873
	青葉町	武揚堂(発売)	平成9年測量	平成16年修正	[平成17]	T/290.3/5218/17-10	5011902360
17-11	中藤	東京都都市 計画協議会			[平成9]	10・23E/5010/17-11- 1997A	1170027882
	村山団地	武揚堂(発売)	平成9年測量	平成16年修正	[平成17]	T/290.3/5218/17-11	5011902370
17-12	奈良橋	東京都都市 計画協議会			[平成9]	10・23E/5010/17-12- 1997A	1170027891
		武揚堂(発売)	平成9年測量	平成16年修正	[平成17]	T/290.3/5218/17-12	5011902389
17-13	武蔵大和	東京都都市 計画協議会			[平成9]	10・23E/5010/17-13- 1997A	1170027908
		武揚堂(発売)	平成9年測量	平成16年修正	[平成17]	T/290.3/5218/17-13	5011902398
17-14	東村山浄水場	東京都都市 計画協議会			[平成9]	10・23E/5010/17-14- 1997A	1170027917
	栄町	武揚堂(発売)	平成9年測量	平成16年修正	[平成17]	T/290.3/5218/17-14	5011902404
17-15	恩多町	東京都都市 計画協議会			[平成9]	10・23E/5010/17-15- 1997A	1170027926
		武揚堂(発売)	平成9年測量	平成16年修正	[平成17]	T/290.3/5218/17-15	5011902413
17-16	緑が丘	東京都都市 計画協議会			[平成9]	10・23E/5010/17-16- 1997A	1170027935
		武揚堂(発売)	平成9年測量	平成16年修正	[平成17]	T/290.3/5218/17-16	5011902422
17-17	玉川上水北	東京都都市 計画協議会			[平成9]	10・23E/5010/17-17- 1997A	1170027944
		武揚堂(発売)	平成9年測量	平成16年修正	[平成17]	T/290.3/5218/17-17	5011902431
17-18	野火止緑地	東京都都市 計画協議会			[平成9]	10・23E/5010/17-18- 1997A	1170027953
		武揚堂(発売)	平成9年測量	平成16年修正	[平成17]	T/290.3/5218/17-18	5011902440
17-19	小川	東京都都市 計画協議会			[平成9]	10・23E/5010/17-19- 1997A	1170027962
	小平小川	武揚堂(発売)	平成9年測量	平成16年修正	[平成17]	T/290.3/5218/17-19	5011902450
17-20	小平霊園	東京都都市 計画協議会			[平成9]	10・23E/5010/17-20- 1997A	1170027971
17-20	美園町	武揚堂(発売)	平成9年測量	平成16年修正	[平成17]	T/290.3/5218/17-20	5011902469
18-1	中里	東京都都市 計画協議会			[平成9]	10・23E/5010/18-1-1997A	1170027980
		武揚堂(発売)	平成9年測量	平成16年修正	[平成17]	T/290.3/5218/18-1	5011902478
18-2	下清戸	東京都都市 計画協議会			[平成9]	10・23E/5010/18-2-1997A	1170027990
		武揚堂(発売)	平成9年測量	平成16年修正	[平成17]	T/290.3/5218/18-2	5011902487
18-3	下清戸東	東京都都市 計画協議会			[平成9]	10・23E/5010/18-3-1997A	1170028001
		武揚堂(発売)	平成9年測量	平成16年修正	[平成17]	T/290.3/5218/18-3	5011902496

東京都2500分1地形図 (1997-)

図番	図名	出版者	測図・測量年	図歴	出版年	請求記号	資料コード
18-4	新座料金所	東京都都市 計画協議会			[平成9]	10・23E/5010/18-4-1997A	1170028010
		武揚堂(発売)	平成9年測量	平成16年修正	[平成17]	T/290.3/5218/18-4	5011786913
18-5	朝霞駐屯地	東京都都市 計画協議会			[平成9]	10・23E/5010/18-5-1997A	1170028020
		武揚堂(発売)	平成9年測量	平成16年修正	[平成17]	T/290.3/5218/18-5	5011786940
18-6	竹丘	東京都都市 計画協議会			[平成9]	10・23E/5010/18-6-1997A	1170028039
		武揚堂(発売)	平成9年測量	平成16年修正	[平成17]	T/290.3/5218/18-6	5011902502
18-7	大門町	東京都都市 計画協議会			[平成9]	10・23E/5010/18-7-1997A	1170028048
		武揚堂(発売)	平成9年測量	平成16年修正	[平成17]	T/290.3/5218/18-7	5011902520
18-8	野寺	東京都都市 計画協議会			[平成9]	10・23E/5010/18-8-1997A	1170028057
		武揚堂(発売)	平成9年測量	平成16年修正	[平成17]	T/290.3/5218/18-8	5011786969
							5011902576
18-9	中通	東京都都市 計画協議会			[平成9]	10・23E/5010/18-9-1997A	1170028066
		武揚堂(発売)	平成9年測量	平成16年修正	[平成17]	T/290.3/5218/18-9	5011786978
18-10	大泉学園	東京都都市 計画協議会			[平成9]	10・23E/5010/18-10- 1997A	1170028075
	大泉	武揚堂(発売)	平成9年測量	平成16年修正	[平成17]	T/290.3/5218/18-10	5011786996
18-11	下里	東京都都市 計画協議会			[平成9]	10・23E/5010/18-11- 1997A	1170028084
		武揚堂(発売)	平成9年測量	平成16年修正	[平成17]	T/290.3/5218/18-11	5011902600
18-12	南沢	東京都都市 計画協議会			[平成9]	10・23E/5010/18-12- 1997A	1170028093
		武揚堂(発売)	平成9年測量	平成16年修正	[平成17]	T/290.3/5218/18-12	5011902674
18-13	ひばりが丘	東京都都市 計画協議会			[平成9]	10・23E/5010/18-13- 1997A	1170028100
	大保谷	武揚堂(発売)	平成9年測量	平成16年修正	[平成17]	T/290.3/5218/18-13	5011787026
							5011902683
18-14	西大泉	東京都都市 計画協議会			[平成9]	10・23E/5010/18-14- 1997A	1170028119
		武揚堂(発売)	平成9年測量	平成16年修正	[平成17]	T/290.3/5218/18-14	5011787053
							5011902692
18-15	東大泉	東京都都市 計画協議会			[平成9]	10・23E/5010/18-15- 1997A	1170028128
		武揚堂(発売)	平成9年測量	平成16年修正	[平成17]	T/290.3/5218/18-15	5011787080
18-16	前沢	東京都都市 計画協議会			[平成9]	10・23E/5010/18-16- 1997A	1170028137
		武揚堂(発売)	平成9年測量	平成16年修正	[平成17]	T/290.3/5218/18-16	5011902718
18-17	西原町	東京都都市 計画協議会			[平成9]	10・23E/5010/18-17- 1997A	1170028146
		武揚堂(発売)	平成9年測量	平成16年修正	[平成17]	T/290.3/5218/18-17	5011902736
18-18	泉町	東京都都市 計画協議会			[平成9]	10・23E/5010/18-18- 1997A	1170028155
		武揚堂(発売)	平成9年測量	平成16年修正	[平成17]	T/290.3/5218/18-18	5011787106
							5011902754

## 東京都2500分1地形図 (1997-)

図番	図名	出版者	測図・測量年	図歴	出版年	請求記号	資料コード
18-19	南大泉	東京都都市 計画協議会			[平成9]	10・23E/5010/18-19- 1997A	1170028164
		武揚堂(発売)	平成9年測量	平成16年修正	[平成17]	T/290.3/5218/18-19	5011787124
						T/290.3/5218/18-19	5011902772
18-20	石神井公園	東京都都市 計画協議会			[平成9]	10・23E/5010/18-20- 1997A	1170028173
		武揚堂(発売)	平成9年測量	平成16年修正	[平成17]	T/290.3/5218/18-20	5011787133
19-1	成増西部	東京都都市 計画協議会			[平成9]	10・23E/5010/19-1-1997A	1170028182
		武揚堂(発売)	平成9年測量	平成16年修正	[平成17]	T/290.3/5218/19-1	5011785228
19-2	成増	東京都都市 計画協議会			[平成9]	10・23E/5010/19-2-1997A	1170028191
		武揚堂(発売)	平成9年測量	平成16年修正	[平成17]	T/290.3/5218/19-2	5011785282
19-3	高島平南	東京都都市 計画協議会			[平成9]	10・23E/5010/19-3-1997A	1170028208
	西台	武揚堂(発売)	平成9年測量	平成16年修正	[平成17]	T/290.3/5218/19-3	5011785371
19-4	坂下	東京都都市 計画協議会			[平成9]	10・23E/5010/19-4-1997A	1170028217
		武揚堂(発売)	平成9年測量	平成16年修正	[平成17]	T/290.3/5218/19-4	5011785406
19-5	赤羽台	東京都都市 計画協議会			[平成9]	10・23E/5010/19-5-1997A	1170028226
		武揚堂(発売)	平成9年測量	平成16年修正	[平成17]	T/290.3/5218/19-5	5011785470
19-6	土支田	東京都都市 計画協議会			[平成9]	10・23E/5010/19-6-1997A	1170028235
		武揚堂(発売)	平成9年測量	平成16年修正	[平成17]	T/290.3/5218/19-6	5011785498
19-7	志茂赤塚	東京都都市 計画協議会			[平成9]	10・23E/5010/19-7-1997A	1170028244
	田柄	武揚堂(発売)	平成9年測量	平成16年修正	[平成17]	T/290.3/5218/19-7	5011785504
19-8	練馬駐屯地	東京都都市 計画協議会			[平成9]	10・23E/5010/19-8-1997A	1170028253
		武揚堂(発売)	平成9年測量	平成16年修正	[平成17]	T/290.3/5218/19-8	5011785513
19-9	前野町	東京都都市 計画協議会			[平成9]	10・23E/5010/19-9-1997A	1170028262
		武揚堂(発売)	平成9年測量	平成16年修正	[平成17]	T/290.3/5218/19-9	5011785522
19-10	西が丘	東京都都市 計画協議会			[平成9]	10・23E/5010/19-10- 1997A	1170028271
		武揚堂(発売)	平成9年測量	平成16年修正	[平成17]	T/290.3/5218/19-10	5011785550
19-11	谷原	東京都都市 計画協議会			[平成9]	10・23E/5010/19-11- 1997A	1170028280
		武揚堂(発売)	平成9年測量	平成16年修正	[平成17]	T/290.3/5218/19-11	5011785596
19-12	春日町	東京都都市 計画協議会			[平成9]	10・23E/5010/19-12- 1997A	1170028290
		武揚堂(発売)	平成9年測量	平成16年修正	[平成17]	T/290.3/5218/19-12	5011785649
19-13	氷川台	東京都都市 計画協議会			[平成9]	10・23E/5010/19-13- 1997A	1170028306
		武揚堂(発売)	平成9年測量	平成16年修正	[平成17]	T/290.3/5218/19-13	5011785667
19-14	常盤台	東京都都市 計画協議会			[平成9]	10・23E/5010/19-14- 1997A	1170028315
	大谷口	武揚堂(発売)	平成9年測量	平成16年修正	[平成17]	T/290.3/5218/19-14	5011785747

東京都2500分1地形図 (1997-)

図番	図名	出版者	測図・測量年	図歴	出版年	請求記号	資料コード
19-15	坂橋	東京都都市 計画協議会			[平成9]	10・23E/5010/19-15- 1997A	1170028324
		武揚堂(発売)	平成9年測量	平成16年修正	[平成17]	T/290.3/5218/19-15	5011785818
19-16	富士見台	東京都都市 計画協議会			[平成9]	10・23E/5010/19-16- 1997A	1170028333
		武揚堂(発売)	平成9年測量	平成16年修正	[平成17]	T/290.3/5218/19-16	5011785881
19-17	豊島園	東京都都市 計画協議会			[平成9]	10・23E/5010/19-17- 1997A	1170028342
		武揚堂(発売)	平成9年測量	平成16年修正	[平成17]	T/290.3/5218/19-17	5011785980
19-18	桜台	東京都都市 計画協議会			[平成9]	10・23E/5010/19-18- 1997A	1170028351
		武揚堂(発売)	平成9年測量	平成16年修正	[平成17]	T/290.3/5218/19-18	5011786190
19-19	千川	東京都都市 計画協議会			[平成9]	10・23E/5010/19-19- 1997A	1170028360
		武揚堂(発売)	平成9年測量	平成16年修正	[平成17]	T/290.3/5218/19-19	5011786243
19-20	北池袋	東京都都市 計画協議会			[平成9]	10・23E/5010/19-20- 1997A	1170028370
		武揚堂(発売)	平成9年測量	平成16年修正	[平成17]	T/290.3/5218/19-20	5011786270
20-1	赤羽	東京都都市 計画協議会			[平成9]	10・23E/5010/20-1-1997A	1170028389
		武揚堂(発売)	平成9年測量	平成16年修正	[平成17]	T/290.3/5218/20-1	5011778869
20-2	鹿浜	東京都都市 計画協議会			[平成9]	10・23E/5010/20-2-1997A	1170028398
		武揚堂(発売)	平成9年測量	平成16年修正	[平成17]	T/290.3/5218/20-2	5011778887
20-3	西新井西部	東京都都市 計画協議会			[平成9]	10・23E/5010/20-3-1997A	1170028404
		武揚堂(発売)	平成9年測量	平成16年修正	[平成17]	T/290.3/5218/20-3	5011778896
20-4	西新井	東京都都市 計画協議会			[平成9]	10・23E/5010/20-4-1997A	1170028413
		武揚堂(発売)	平成9年測量	平成16年修正	[平成17]	T/290.3/5218/20-4	5011778902
20-5	加平橋	東京都都市 計画協議会			[平成9]	10・23E/5010/20-5-1997A	1170028422
		武揚堂(発売)	平成9年測量	平成16年修正	[平成17]	T/290.3/5218/20-5	5011778920
20-6	東十条	東京都都市 計画協議会			[平成9]	10・23E/5010/20-6-1997A	1170028431
		武揚堂(発売)	平成9年測量	平成16年修正	[平成17]	T/290.3/5218/20-6	5011778930
20-7	江北橋	東京都都市 計画協議会			[平成9]	10・23E/5010/20-7-1997A	1170028440
		武揚堂(発売)	平成9年測量	平成16年修正	[平成17]	T/290.3/5218/20-7	5011778949
20-8	扇	東京都都市 計画協議会			[平成9]	10・23E/5010/20-8-1997A	1170028450
		武揚堂(発売)	平成9年測量	平成16年修正	[平成17]	T/290.3/5218/20-8	5011778958
20-9	梅田	東京都都市 計画協議会			[平成9]	10・23E/5010/20-9-1997A	1170028469
		武揚堂(発売)	平成9年測量	平成16年修正	[平成17]	T/290.3/5218/20-9	5011778967
20-10	綾瀬	東京都都市 計画協議会			[平成9]	10・23E/5010/20-10- 1997A	1170028478
		武揚堂(発売)	平成9年測量	平成16年修正	[平成17]	T/290.3/5218/20-10	5011778976
20-11	飛鳥山公園	東京都都市 計画協議会			[平成9]	10・23E/5010/20-11- 1997A	1170028487
		武揚堂(発売)	平成9年測量	平成16年修正	[平成17]	T/290.3/5218/20-11	5011778985

## 東京都2500分1地形図 (1997-)

図番	図名	出版者	測図・測量年	図歴	出版年	請求記号	資料コード
20-12	尾久	東京都都市 計画協議会			[平成9]	10・23E/5010/20-12- 1997A	1170028496
		武揚堂(発売)	平成9年測量	平成16年修正	[平成17]	T/290.3/5218/20-12	5011779006
20-13	扇大橋	東京都都市 計画協議会			[平成9]	10・23E/5010/20-13- 1997A	1170028502
		武揚堂(発売)	平成9年測量	平成16年修正	[平成17]	T/290.3/5218/20-13	5011779015
20-14	千住	東京都都市 計画協議会			[平成9]	10・23E/5010/20-14- 1997A	1170028511
		武揚堂(発売)	平成9年測量	平成16年修正	[平成17]	T/290.3/5218/20-14	5011779024
20-15	小菅	東京都都市 計画協議会			[平成9]	10・23E/5010/20-15- 1997A	1170028520
		武揚堂(発売)	平成9年測量	平成16年修正	[平成17]	T/290.3/5218/20-15	5011779033
20-16	巢鴨	東京都都市 計画協議会			[平成9]	10・23E/5010/20-16- 1997A	1170028530
		武揚堂(発売)	平成9年測量	平成16年修正	[平成17]	T/290.3/5218/20-16	5011779060
20-17	田端	東京都都市 計画協議会			[平成9]	10・23E/5010/20-17- 1997A	1170028549
		武揚堂(発売)	平成9年測量	平成16年修正	[平成17]	T/290.3/5218/20-17	5011779070
20-18	東尾久	東京都都市 計画協議会			[平成9]	10・23E/5010/20-18- 1997A	1170028558
		武揚堂(発売)	平成9年測量	平成16年修正	[平成17]	T/290.3/5218/20-18	5011779089
20-19	千住大橋	東京都都市 計画協議会			[平成9]	10・23E/5010/20-19- 1997A	1170028567
		武揚堂(発売)	平成9年測量	平成16年修正	[平成17]	T/290.3/5218/20-19	5011779098
20-20	堀切橋	東京都都市 計画協議会			[平成9]	10・23E/5010/20-20- 1997A	1170028576
		武揚堂(発売)	平成9年測量	平成16年修正	[平成17]	T/290.3/5218/20-20	5011779113
21-1	大谷田	東京都都市 計画協議会			[平成9]	10・23E/5010/21-1-1997A	1170028585
		武揚堂(発売)	平成9年測量	平成16年修正	[平成17]	T/290.3/5218/21-1	5011779169
21-2	水元	東京都都市 計画協議会			[平成9]	10・23E/5010/21-2-1997A	1170028594
		武揚堂(発売)	平成9年測量	平成16年修正	[平成17]	T/290.3/5218/21-2	5011779178
21-3	葛飾橋	東京都都市 計画協議会			[平成9]	10・23E/5010/21-3-1997A	1170028600
		武揚堂(発売)	平成9年測量	平成16年修正 平成16年測量	[平成17]	T/290.3/5218/21-3	5011779202
21-6	亀有	東京都都市 計画協議会			[平成9]	10・23E/5010/21-6-1997A	1170028610
		武揚堂(発売)	平成9年測量	平成16年修正	[平成17]	T/290.3/5218/21-6	5011779211
21-7	金町	東京都都市 計画協議会			[平成9]	10・23E/5010/21-7-1997A	1170028629
		武揚堂(発売)	平成9年測量	平成16年修正	[平成17]	T/290.3/5218/21-7	5011779220
21-8	新葛飾橋	東京都都市 計画協議会			[平成9]	10・23E/5010/21-8-1997A	1170028638
		武揚堂(発売)	平成9年測量	平成16年修正 平成16年測量	[平成17]	T/290.3/5218/21-8	5011779230
21-11	お花茶屋	東京都都市 計画協議会			[平成9]	10・23E/5010/21-11- 1997A	1170028647
		武揚堂(発売)	平成9年測量	平成16年修正	[平成17]	T/290.3/5218/21-11	5011779249
21-12	高砂	東京都都市 計画協議会			[平成9]	10・23E/5010/21-12- 1997A	1170028656
		武揚堂(発売)	平成9年測量	平成16年修正	[平成17]	T/290.3/5218/21-12	5011779267

## 東京都2500分1地形図 (1997-)

図番	図名	出版者	測図・測量年	図歴	出版年	請求記号	資料コード
21-13	北小岩	東京都都市 計画協議会			[平成9]	10・23E/5010/21-13- 1997A	1170028665
		武揚堂(発売)	平成9年測量	平成16年修正	[平成17]	T/290.3/5218/21-13	5011779310
21-16	立石	東京都都市 計画協議会			[平成9]	10・23E/5010/21-16- 1997A	1170028674
		武揚堂(発売)	平成9年測量	平成16年修正	[平成17]	T/290.3/5218/21-16	5011779347
21-17	奥戸橋	東京都都市 計画協議会			[平成9]	10・23E/5010/21-17- 1997A	1170028683
		武揚堂(発売)	平成9年測量	平成16年修正	[平成17]	T/290.3/5218/21-17	5011779383
21-18	小岩	東京都都市 計画協議会			[平成9]	10・23E/5010/21-18- 1997A	1170028692
		武揚堂(発売)	平成9年測量	平成16年修正	[平成17]	T/290.3/5218/21-18	5011779721
21-19	国府台公園	東京都都市 計画協議会			[平成9]	10・23E/5010/21-19- 1997A	1170028709
	国府台	武揚堂(発売)	平成9年測量	平成16年修正 平成16年測量	[平成17]	T/290.3/5218/21-19	5011779768
22-4	榎寄山	武揚堂(発売)	平成16年測量		[平成17]	T/290.3/5218/22-4	5011902790
22-5	数馬下	武揚堂(発売)	平成16年測量		[平成17]	T/290.3/5218/22-5	5011902834
22-9	西原峠	武揚堂(発売)	平成16年測量		[平成17]	T/290.3/5218/22-9	5011902861
22-10	南沢	武揚堂(発売)	平成16年測量		[平成17]	T/290.3/5218/22-10	5011903134
23-1	上平	武揚堂(発売)	平成11年測量	平成16年修正 平成16年測量	[平成17]	T/290.3/5218/23-1	5011903733
23-2	浅間尾根	東京都都市 計画協議会			[平成12]	10・23E/5010/23-2-2000A	1170028718
	事貫	武揚堂(発売)	平成11年測量	平成16年修正	[平成17]	T/290.3/5218/23-2	5011903850
23-3	松生山	東京都都市 計画協議会			[平成12]	10・23E/5010/23-3-2000A	1170028727
		武揚堂(発売)	平成11年測量	平成16年修正	[平成17]	T/290.3/5218/23-3	5011903902
23-4	時坂	東京都都市 計画協議会			[平成12]	10・23E/5010/23-4-2000A	1170028736
	本宿	武揚堂(発売)	平成11年測量	平成16年修正	[平成17]	T/290.3/5218/23-4	5011903958
23-5	元郷	東京都都市 計画協議会			[平成12]	10・23E/5010/23-5-2000A	1170028745
		武揚堂(発売)	平成11年測量	平成16年修正	[平成17]	T/290.3/5218/23-5	5011904006
23-6	笛吹	武揚堂(発売)	平成11年測量	平成16年修正 平成16年測量	[平成17]	T/290.3/5218/23-6	5011904042
23-7	人里	東京都都市 計画協議会			[平成12]	10・23E/5010/23-7-2000A	1170028754
		武揚堂(発売)	平成11年測量	平成16年修正	[平成17]	T/290.3/5218/23-7	5011904122
23-8	人里東	東京都都市 計画協議会			[平成12]	10・23E/5010/23-8-2000A	1170028763
	下川乗	武揚堂(発売)	平成11年測量	平成16年修正	[平成17]	T/290.3/5218/23-8	5011904169
23-9	南郷	東京都都市 計画協議会			[平成12]	10・23E/5010/23-9-2000A	1170028772
		武揚堂(発売)	平成11年測量	平成16年修正 平成16年測量	[平成17]	T/290.3/5218/23-9	5011904220

## 東京都2500分1地形図 (1997-)

図番	図名	出版者	測図・測量年	図歴	出版年	請求記号	資料コード
23-10	白杵山	東京都都市 計画協議会			[平成12]	10・23E/5010/23-10- 2000A	1170028790
		武揚堂(発売)	平成11年測量	平成16年修正 平成16年測量	[平成17]	T/290.3/5218/23-10	5011904285
23-11	丸山	武揚堂(発売)	平成11年測量	平成16年修正 平成16年測量	[平成17]	T/290.3/5218/23-11	5011904310
23-12	土俵岳	武揚堂(発売)	平成11年測量	平成16年修正 平成16年測量	[平成17]	T/290.3/5218/23-12	5011904365
		東京都都市 計画協議会			[平成12]	10・23E/5010/23-12- 2000A	1170028781
23-13	土俵岳東	東京都都市 計画協議会			[平成12]	10・23E/5010/23-13- 2000A	1170028807
	坂本沢	武揚堂(発売)	平成11年測量	平成16年修正 平成16年測量	[平成17]	T/290.3/5218/23-13	5011904392
23-14	矢沢	東京都都市 計画協議会			[平成12]	10・23E/5010/23-14- 2000A	1170028816
23-14	矢沢	武揚堂(発売)	平成11年測量	平成16年修正 平成16年測量	[平成17]	T/290.3/5218/23-14	5011904436
23-15	市道山	武揚堂(発売)	平成10年測量	平成11年測量 平成16年修正	[平成17]	T/290.3/5218/23-15	5011904463
23-18	熊倉山	武揚堂(発売)	平成16年測量		[平成17]	T/290.3/5218/23-18	5011904516
23-19	軍刀利沢	武揚堂(発売)	平成10年測量	平成16年修正 平成16年測量	[平成17]	T/290.3/5218/23-19	5011904552
23-20	小坂志	武揚堂(発売)	平成10年測量	平成16年修正 平成16年測量	[平成17]	T/290.3/5218/23-20	5011904580
24-1	乙津	東京都都市 計画協議会			[平成12]	10・23E/5010/24-1-2000A	1170028825
		武揚堂(発売)	平成11年測量	平成16年修正	[平成17]	T/290.3/5218/24-1	5011904730
24-2	戸倉	東京都都市 計画協議会			[平成12]	10・23E/5010/24-2-2000A	1170028834
	盆堀川	武揚堂(発売)	平成11年測量	平成16年修正	[平成17]	T/290.3/5218/24-2	5011904759
24-3	五日市	東京都都市 計画協議会			[平成12]	10・23E/5010/24-3-2000A	1170028843
		武揚堂(発売)	平成11年測量	平成16年修正	[平成17]	T/290.3/5218/24-3	5011904795
24-4	伊奈	東京都都市 計画協議会			[平成11]	10・23E/5010/24-4-1999A	1170028852
		武揚堂(発売)	平成11年測量	平成16年修正	[平成17]	T/290.3/5218/24-4	5011904820
24-5	引田	東京都都市 計画協議会			[平成11]	10・23E/5010/24-5-1999A	1170028861
		武揚堂(発売)	平成11年測量	平成16年修正	[平成17]	T/290.3/5218/24-5	5011904866
24-6	日影清水	東京都都市 計画協議会			[平成12]	10・23E/5010/24-6-2000A	1170028870
	伝名沢	武揚堂(発売)	平成11年測量	平成16年修正	[平成17]	T/290.3/5218/24-6	5011904884
24-7	刈寄川	東京都都市 計画協議会			[平成12]	10・23E/5010/24-7-2000A	1170028880
		武揚堂(発売)	平成11年測量	平成16年修正	[平成17]	T/290.3/5218/24-7	5011904964
24-8	今熊神社	東京都都市 計画協議会			[平成12]	10・23E/5010/24-8-2000A	1170028899
		武揚堂(発売)	平成11年測量	平成16年修正	[平成17]	T/290.3/5218/24-8	5011904991
24-9	畳が原	東京都都市 計画協議会			[平成11]	10・23E/5010/24-9-1999A	1170028905
	上川町西	武揚堂(発売)	平成11年測量	平成16年修正	[平成17]	T/290.3/5218/24-9	5011905021
24-10	上川霊園	東京都都市 計画協議会			[平成11]	10・23E/5010/24-10- 1999A	1170028914
		武揚堂(発売)	平成11年測量	平成16年修正	[平成17]	T/290.3/5218/24-10	5011905059
24-11	千ヶ沢	東京都都市 計画協議会			[平成12]	10・23E/5010/24-11- 2000A	1170028923
		武揚堂(発売)	平成10年測量	平成11年測量 平成16年修正	[平成17]	T/290.3/5218/24-11	5011905077

東京都2500分1地形図 (1997-)

図番	図名	出版者	測図・測量年	図歴	出版年	請求記号	資料コード
24-12	刈寄山	東京都都市 計画協議会			[平成12]	10・23E/5010/24-12- 2000A	1170028932
	北沢峠	武揚堂(発売)	平成10年測量	平成11年測量 平成16年修正	[平成17]	T/290.3/5218/24-12	5011905095
24-13	山入川	東京都都市 計画協議会			[平成12]	10・23E/5010/24-13- 2000A	1170028941
	二の沢	武揚堂(発売)	平成10年測量	平成11年測量 平成16年修正	[平成17]	T/290.3/5218/24-13	5011905157
24-14	美山町北	東京都都市 計画協議会			[平成11]	10・23E/5010/24-14- 1999A	1170028950
		武揚堂(発売)	平成10年測量	平成11年測量 平成16年修正	[平成17]	T/290.3/5218/24-14	5011905193
24-15	上川町	東京都都市 計画協議会			[平成11]	10・23E/5010/24-15- 1999A	1170028960
		武揚堂(発売)	平成10年測量	平成11年測量 平成16年修正	[平成17]	T/290.3/5218/24-15	5011905237
24-16	市道山	東京都都市 計画協議会			[平成11]	10・23E/5010/24-16- 1999A	1170028979
	にく沢	武揚堂(発売)	平成10年測量	平成16年修正	[平成17]	T/290.3/5218/24-16	5011905282
24-17	にしげいと沢	東京都都市 計画協議会			[平成11]	10・23E/5010/24-17- 1999A	1170028988
		武揚堂(発売)	平成10年測量	平成16年修正	[平成17]	T/290.3/5218/24-17	5011905371
24-18	小津町	東京都都市 計画協議会			[平成11]	10・23E/5010/24-18- 1999A	1170028997
		武揚堂(発売)	平成10年測量	平成16年修正	[平成17]	T/290.3/5218/24-18	5011905415
24-19	美山町	東京都都市 計画協議会			[平成11]	10・23E/5010/24-19- 1999A	1170029009
		武揚堂(発売)	平成10年測量	平成16年修正	[平成17]	T/290.3/5218/24-19	5011905470
24-20	宝生寺団地	東京都都市 計画協議会			[平成11]	10・23E/5010/24-20- 1999A	1170029018
	宝生寺	武揚堂(発売)	平成10年測量	平成16年修正	[平成17]	T/290.3/5218/24-20	5011905550
25-1	秋川	東京都都市 計画協議会			[平成11]	10・23E/5010/25-1-1999A	1170029027
		武揚堂(発売)	平成11年測量	平成16年修正	[平成17]	T/290.3/5218/25-1	5011905620
25-2	東秋留	東京都都市 計画協議会			[平成11]	10・23E/5010/25-2-1999A	1170029036
	東秋留	武揚堂(発売)	平成11年測量	平成16年修正	[平成17]	T/290.3/5218/25-2	5011905694
25-3	熊川	東京都都市 計画協議会			[平成11]	10・23E/5010/25-3-1999A	1170029045
		武揚堂(発売)	平成9年測量	平成11年測量 平成16年修正	[平成17]	T/290.3/5218/25-3	5011906314
25-4	拝島駅	東京都都市 計画協議会			[平成9]	10・23E/5010/25-4-1997A	1170029054
	美堀町	武揚堂(発売)	平成9年測量	平成16年修正	[平成17]	T/290.3/5218/25-4	5011906403
25-5	天王橋	東京都都市 計画協議会			[平成9]	10・23E/5010/25-5-1997A	1170029063
		武揚堂(発売)	平成9年測量	平成16年修正	[平成17]	T/290.3/5218/25-5	5011906566
25-6	戸吹町	東京都都市 計画協議会			[平成11]	10・23E/5010/25-6-1999A	1170029072
		武揚堂(発売)	平成11年測量	平成16年修正	[平成17]	T/290.3/5218/25-6	5011906600
25-7	宮下町	東京都都市 計画協議会			[平成11]	10・23E/5010/25-7-1999A	1170029081
		武揚堂(発売)	平成11年測量	平成16年修正	[平成17]	T/290.3/5218/25-7	5011906646
25-8	拝島	東京都都市 計画協議会			[平成11]	10・23E/5010/25-8-1999A	1170029090
		武揚堂(発売)	平成9年測量	平成11年測量 平成16年修正	[平成17]	T/290.3/5218/25-8	5011906806



## 東京都2500分1地形図 (1997-)

図番	図名	出版者	測図・測量年	図歴	出版年	請求記号	資料コード
25-9	昭島	東京都都市 計画協議会			[平成9]	10・23E/5010/25-9-1997A	1170029107
		武揚堂(発売)	平成9年測量	平成16年修正	[平成17]	T/290.3/5218/25-9	5011906940
25-10	中神	東京都都市 計画協議会			[平成9]	10・23E/5010/25-10- 1997A	1170029116
		武揚堂(発売)	平成9年測量	平成16年修正	[平成17]	T/290.3/5218/25-10	5011906969
25-11	川口町	東京都都市 計画協議会			[平成11]	10・23E/5010/25-11- 1999A	1170029125
		武揚堂(発売)	平成10年測量	平成11年測量 平成16年修正	[平成17]	T/290.3/5218/25-11	5011907008
25-12	加住町	東京都都市 計画協議会			[平成11]	10・23E/5010/25-12- 1999A	1170029134
		武揚堂(発売)	平成10年測量	平成11年測量 平成16年修正	[平成17]	T/290.3/5218/25-12	5011907044
25-13	滝山城跡	東京都都市 計画協議会			[平成11]	10・23E/5010/25-13- 1999A	1170029143
25-13	滝山町	武揚堂(発売)	平成9年測量	平成10年測量 平成11年測量	[平成17]	T/290.3/5218/25-13	5011907071
25-14	拝島橋	東京都都市 計画協議会			[平成9]	10・23E/5010/25-14- 1997A	1170029152
		武揚堂(発売)	平成9年測量	平成10年測量 平成16年修正	[平成17]	T/290.3/5218/25-14	5011907106
25-15	多摩大橋	東京都都市 計画協議会			[平成9]	10・23E/5010/25-15- 1997A	1170029161
		武揚堂(発売)	平成9年測量	平成10年測量 平成16年修正	[平成17]	T/290.3/5218/25-15	5011907124
25-16	上巻分方	東京都都市 計画協議会			[平成11]	10・23E/5010/25-16- 1999A	1170029170
		武揚堂(発売)	平成10年測量	平成16年修正	[平成17]	T/290.3/5218/25-16	5011907142
25-17	檜原	東京都都市 計画協議会			[平成11]	10・23E/5010/25-17- 1999A	1170029180
		武揚堂(発売)	平成10年測量	平成16年修正	[平成17]	T/290.3/5218/25-17	5011907170
25-18	みつい台	東京都都市 計画協議会			[平成11]	10・23E/5010/25-18- 1999A	1170029199
		武揚堂(発売)	平成10年測量	平成16年修正	[平成17]	T/290.3/5218/25-18	5011907198
25-19	宇津木町	東京都都市 計画協議会			[平成11]	10・23E/5010/25-19- 1999A	1170029205
		武揚堂(発売)	平成10年測量	平成16年修正	[平成17]	T/290.3/5218/25-19	5011907213
25-20	多摩大橋南	東京都都市 計画協議会			[平成11]	10・23E/5010/25-20- 1999A	1170029214
		武揚堂(発売)	平成10年測量	平成16年修正	[平成17]	T/290.3/5218/25-20	5011907222
26-1	砂川	東京都都市 計画協議会			[平成9]	10・23E/5010/26-1-1997A	1170029223
		武揚堂(発売)	平成9年測量	平成16年修正	[平成17]	T/290.3/5218/26-1	5011907429
26-2	玉川上水南	東京都都市 計画協議会			[平成9]	10・23E/5010/26-2-1997A	1170029232
		武揚堂(発売)	平成9年測量	平成16年修正	[平成17]	T/290.3/5218/26-2	5011907527
26-3	上水新町	東京都都市 計画協議会			[平成9]	10・23E/5010/26-3-1997A	1170029241
		武揚堂(発売)	平成9年測量	平成16年修正	[平成17]	T/290.3/5218/26-3	5011907554
26-4	鷹の台	東京都都市 計画協議会			[平成9]	10・23E/5010/26-4-1997A	1170029250
		武揚堂(発売)	平成9年測量	平成16年修正	[平成17]	T/290.3/5218/26-4	5011907590
26-5	学園東町	東京都都市 計画協議会			[平成9]	10・23E/5010/26-5-1997A	1170029260
		武揚堂(発売)	平成9年測量	平成16年修正	[平成17]	T/290.3/5218/26-5	5011907643

東京都2500分1地形図 (1997-)

図番	図名	出版者	測図・測量年	図歴	出版年	請求記号	資料コード
26-6	昭和記念公園	東京都都市 計画協議会			[平成9]	10・23E/5010/26-6-1997A	1170029279
		武揚堂(発売)	平成9年測量	平成16年修正	[平成17]	T/290.3/5218/26-6	5011907670
26-7	立川北部	東京都都市 計画協議会			[平成9]	10・23E/5010/26-7-1997A	1170029288
		武揚堂(発売)	平成9年測量	平成16年修正	[平成17]	T/290.3/5218/26-7	5011907714
26-8	高木町	東京都都市 計画協議会			[平成9]	10・23E/5010/26-8-1997A	1170029297
		武揚堂(発売)	平成9年測量	平成16年修正	[平成17]	T/290.3/5218/26-8	5011907741
26-9	恋ヶ窪	東京都都市 計画協議会			[平成9]	10・23E/5010/26-9-1997A	1170029303
		武揚堂(発売)	平成9年測量	平成16年修正	[平成17]	T/290.3/5218/26-9	5011907779
26-10	上水南町	東京都都市 計画協議会			[平成9]	10・23E/5010/26-10- 1997A	1170029312
		武揚堂(発売)	平成9年測量	平成16年修正	[平成17]	T/290.3/5218/26-10	5011907812
26-11	西立川	東京都都市 計画協議会			[平成9]	10・23E/5010/26-11- 1997A	1170029321
		武揚堂(発売)	平成9年測量	平成10年測量 平成16年修正	[平成17]	T/290.3/5218/26-11	5011907821
26-12	立川	東京都都市 計画協議会			[平成9]	10・23E/5010/26-12- 1997A	1170029330
		武揚堂(発売)	平成9年測量	平成10年測量 平成16年修正	[平成17]	T/290.3/5218/26-12	5011907840
26-13	国立	東京都都市 計画協議会			[平成9]	10・23E/5010/26-13- 1997A	1170029340
		武揚堂(発売)	平成9年測量	平成10年測量 平成16年修正	[平成17]	T/290.3/5218/26-13	5011907886
26-14	西国分寺	東京都都市 計画協議会			[平成9]	10・23E/5010/26-14- 1997A	1170029359
		武揚堂(発売)	平成9年測量	平成10年測量 平成16年修正	[平成17]	T/290.3/5218/26-14	5011907910
26-15	国分寺	東京都都市 計画協議会			[平成9]	10・23E/5010/26-15- 1997A	1170029368
		武揚堂(発売)	平成9年測量	平成10年測量 平成16年修正	[平成17]	T/290.3/5218/26-15	5011907939
26-16	日野本町	東京都都市 計画協議会			[平成11]	10・23E/5010/26-16- 1999A	1170029377
		武揚堂(発売)	平成10年測量	平成16年修正	[平成17]	T/290.3/5218/26-16	5011907966
26-17	立川公園	東京都都市 計画協議会			[平成11]	10・23E/5010/26-17- 1999A	1170029386
		武揚堂(発売)	平成10年測量	平成16年修正	[平成17]	T/290.3/5218/26-17	5011907975
26-18	富士見台	東京都都市 計画協議会			[平成11]	10・23E/5010/26-18- 1999A	1170029395
	滝之院	武揚堂(発売)	平成10年測量	平成16年修正	[平成17]	T/290.3/5218/26-18	5011907993
26-19	東芝町	東京都都市 計画協議会			[平成11]	10・23E/5010/26-19- 1999A	1170029401
		武揚堂(発売)	平成10年測量	平成16年修正	[平成17]	T/290.3/5218/26-19	5011908005
26-20	天神町	東京都都市 計画協議会			[平成11]	10・23E/5010/26-20- 1999A	1170029410
		武揚堂(発売)	平成10年測量	平成16年修正	[平成17]	T/290.3/5218/26-20	5011908023
27-1	花小金井	東京都都市 計画協議会			[平成9]	10・23E/5010/27-1-1997A	1170029420
		武揚堂(発売)	平成9年測量	平成16年修正	[平成17]	T/290.3/5218/27-1	5011908060
27-2	田無	東京都都市 計画協議会			[平成9]	10・23E/5010/27-2-1997A	1170029439
		武揚堂(発売)	平成9年測量	平成16年修正	[平成17]	T/290.3/5218/27-2	5011908088

東京都2500分1地形図 (1997-)

図番	図名	出版者	測図・測量年	図歴	出版年	請求記号	資料コード
27-3	武蔵柳沢	東京都都市 計画協議会			[平成9]	10・23E/5010/27-3-1997A	1170029448
		武揚堂(発売)	平成9年測量	平成16年修正	[平成17]	T/290.3/5218/27-3	5011787213
							5011908121
27-4	武蔵関	東京都都市 計画協議会			[平成9]	10・23E/5010/27-4-1997A	1170029457
		武揚堂(発売)	平成9年測量	平成16年修正	[平成17]	T/290.3/5218/27-4	5011787231
							5011908140
27-5	石神井	東京都都市 計画協議会			[平成9]	10・23E/5010/27-5-1997A	1170029466
		武揚堂(発売)	平成9年測量	平成16年修正	[平成17]	T/290.3/5218/27-5	5011787250
27-6	小金井北部	東京都都市 計画協議会			[平成9]	10・23E/5010/27-6-1997A	1170029475
		武揚堂(発売)	平成9年測量	平成16年修正	[平成17]	T/290.3/5218/27-6	5011908186
27-7	桜堤	東京都都市 計画協議会			[平成9]	10・23E/5010/27-7-1997A	1170029484
		武揚堂(発売)	平成9年測量	平成16年修正	[平成17]	T/290.3/5218/27-7	5011908210
27-8	境浄水場	東京都都市 計画協議会			[平成9]	10・23E/5010/27-8-1997A	1170029493
		武揚堂(発売)	平成9年測量	平成16年修正	[平成17]	T/290.3/5218/27-8	5011908275
27-9	吉祥寺北	東京都都市 計画協議会			[平成9]	10・23E/5010/27-9-1997A	1170029500
	吉祥寺	武揚堂(発売)	平成9年測量	平成16年修正	[平成17]	T/290.3/5218/27-9	5011787296
							5011908293
27-10	善福寺	東京都都市 計画協議会			[平成9]	10・23E/5010/27-10- 1997A	1170029519
	善福寺南部	武揚堂(発売)	平成9年測量	平成16年修正	[平成17]	T/290.3/5218/27-10	5011787320
							5011909100
27-11	武蔵小金井	東京都都市 計画協議会			[平成9]	10・23E/5010/27-11- 1997A	1170029528
		武揚堂(発売)	平成9年測量	平成10年測量 平成16年修正	[平成17]	T/290.3/5218/27-11	5011908542
27-12	東小金井	東京都都市 計画協議会			[平成9]	10・23E/5010/27-12- 1997A	1170029537
		武揚堂(発売)	平成9年測量	平成10年測量 平成16年修正	[平成17]	T/290.3/5218/27-12	5011908622
27-13	三鷹	東京都都市 計画協議会			[平成9]	10・23E/5010/27-13- 1997A	1170029546
	上連雀	武揚堂(発売)	平成9年測量	平成10年測量 平成16年修正	[平成17]	T/290.3/5218/27-13	5011908730
27-14	井の頭公園	東京都都市 計画協議会			[平成9]	10・23E/5010/27-14- 1997A	1170029555
		武揚堂(発売)	平成9年測量	平成10年測量 平成16年修正	[平成17]	T/290.3/5218/27-14	5011787367
							5011908856
27-15	西荻窪	東京都都市 計画協議会			[平成9]	10・23E/5010/27-15- 1997A	1170029564
	宮前	武揚堂(発売)	平成9年測量	平成16年修正	[平成17]	T/290.3/5218/27-15	5011787400
						5011908936	
27-16	多磨霊園	東京都都市 計画協議会			[平成11]	10・23E/5010/27-16- 1999A	1170029573
		武揚堂(発売)	平成10年測量	平成16年修正	[平成17]	T/290.3/5218/27-16	5011909290

## 東京都2500分1地形図 (1997-)

図番	図名	出版者	測図・測量年	図歴	出版年	請求記号	資料コード
27-17	野川公園	東京都都市 計画協議会			[平成11]	10・23E/5010/27-17- 1999A	1170029582
		武揚堂(発売)	平成10年測量	平成16年修正	[平成17]	T/290.3/5218/27-17	5011909441
27-18	野崎	東京都都市 計画協議会			[平成11]	10・23E/5010/27-18- 1999A	1170029591
		武揚堂(発売)	平成10年測量	平成16年修正	[平成17]	T/290.3/5218/27-18	5011909586
27-19	牟礼	東京都都市 計画協議会			[平成11]	10・23E/5010/27-19- 1999A	1170029608
		武揚堂(発売)	平成9年測量	平成10年測量 平成16年修正	[平成17]	T/290.3/5218/27-19	5011787429 5011909684
27-20	久我山	東京都都市 計画協議会			[平成9]	10・23E/5010/27-20- 1997A	1170029617
		武揚堂(発売)	平成9年測量	平成16年修正	[平成17]	T/290.3/5218/27-20	5011787438 5011909764
28-1	井草	東京都都市 計画協議会			[平成9]	10・23E/5010/28-1-1997A	1170029626
		武揚堂(発売)	平成9年測量	平成16年修正	[平成17]	T/290.3/5218/28-1	5011786350
28-2	鷺宮	東京都都市 計画協議会			[平成9]	10・23E/5010/28-2-1997A	1170029635
		武揚堂(発売)	平成9年測量	平成16年修正	[平成17]	T/290.3/5218/28-2	5011786360
28-3	江古田	東京都都市 計画協議会			[平成9]	10・23E/5010/28-3-1997A	1170029644
		武揚堂(発売)	平成9年測量	平成16年修正	[平成17]	T/290.3/5218/28-3	5011786388
28-4	長崎	東京都都市 計画協議会			[平成9]	10・23E/5010/28-4-1997A	1170029653
		武揚堂(発売)	平成9年測量	平成16年修正	[平成17]	T/290.3/5218/28-4	5011786412
28-5	池袋	東京都都市 計画協議会			[平成9]	10・23E/5010/28-5-1997A	1170029662
		武揚堂(発売)	平成9年測量	平成16年修正	[平成17]	T/290.3/5218/28-5	5011786430
28-6	天沼	東京都都市 計画協議会			[平成9]	10・23E/5010/28-6-1997A	1170029671
	荻窪北部	武揚堂(発売)	平成9年測量	平成16年修正	[平成17]	T/290.3/5218/28-6	5011786468
28-7	阿佐谷北	東京都都市 計画協議会			[平成9]	10・23E/5010/28-7-1997A	1170029680
	高円寺	武揚堂(発売)	平成9年測量	平成16年修正	[平成17]	T/290.3/5218/28-7	5011786501
28-8	中野	東京都都市 計画協議会			[平成9]	10・23E/5010/28-8-1997A	1170029690
		武揚堂(発売)	平成9年測量	平成16年修正	[平成17]	T/290.3/5218/28-8	5011786510
28-9	東中野北部	東京都都市 計画協議会			[平成9]	10・23E/5010/28-9-1997A	1170029706
	東中野	武揚堂(発売)	平成9年測量	平成16年修正	[平成17]	T/290.3/5218/28-9	5011786548
28-10	高田馬場	東京都都市 計画協議会			[平成9]	10・23E/5010/28-10- 1997A	1170029715
		武揚堂(発売)	平成9年測量	平成16年修正	[平成17]	T/290.3/5218/28-10	5011786566
28-11	荻窪	東京都都市 計画協議会			[平成9]	10・23E/5010/28-11- 1997A	1170029724
		武揚堂(発売)	平成9年測量	平成16年修正	[平成17]	T/290.3/5218/28-11	5011786575
28-12	阿佐谷南	東京都都市 計画協議会			[平成9]	10・23E/5010/28-12- 1997A	1170029733
	高円寺南	武揚堂(発売)	平成9年測量	平成16年修正	[平成17]	T/290.3/5218/28-12	5011786593

東京都2500分1地形図 (1997-)

図番	図名	出版者	測図・測量年	図歴	出版年	請求記号	資料コード
28-13	中野南	東京都都市 計画協議会			[平成9]	10・23E/5010/28-13- 1997A	1170029742
		武揚堂(発売)	平成9年測量	平成16年修正	[平成17]	T/290.3/5218/28-13	5011786619
28-14	東中野南部	東京都都市 計画協議会			[平成9]	10・23E/5010/28-14- 1997A	1170029751
	西新宿	武揚堂(発売)	平成9年測量	平成16年修正	[平成17]	T/290.3/5218/28-14	5011786646
28-15	歌舞伎町	東京都都市 計画協議会			[平成9]	10・23E/5010/28-15- 1997A	1170029760
		武揚堂(発売)	平成9年測量	平成16年修正	[平成17]	T/290.3/5218/28-15	5011786664
28-16	浜田山	東京都都市 計画協議会			[平成9]	10・23E/5010/28-16- 1997A	1170029770
		武揚堂(発売)	平成9年測量	平成16年修正	[平成17]	T/290.3/5218/28-16	5011786682
28-17	和田堀公園	東京都都市 計画協議会			[平成9]	10・23E/5010/28-17- 1997A	1170029789
		武揚堂(発売)	平成9年測量	平成16年修正	[平成17]	T/290.3/5218/28-17	5011786708
28-18	南台	東京都都市 計画協議会			[平成9]	10・23E/5010/28-18- 1997A	1170029798
		武揚堂(発売)	平成9年測量	平成16年修正	[平成17]	T/290.3/5218/28-18	5011786717
28-19	中央公園	東京都都市 計画協議会			[平成9]	10・23E/5010/28-19- 1997A	1170029804
	初台	武揚堂(発売)	平成9年測量	平成16年修正	[平成17]	T/290.3/5218/28-19	5011786735
28-20	新宿御苑	東京都都市 計画協議会			[平成9]	10・23E/5010/28-20- 1997A	1170029813
		武揚堂(発売)	平成9年測量	平成16年修正	[平成17]	T/290.3/5218/28-20	5011786753
29-1	大塚	東京都都市 計画協議会			[平成9]	10・23E/5010/29-1-1997A	1170029822
		武揚堂(発売)	平成9年測量	平成16年修正	[平成17]	T/290.3/5218/29-1	5011766170
29-2	本駒込	東京都都市 計画協議会			[平成9]	10・23E/5010/29-2-1997A	1170029831
		武揚堂(発売)	平成9年測量	平成16年修正	[平成17]	T/290.3/5218/29-2	5011766189
29-3	日暮里	東京都都市 計画協議会			[平成9]	10・23E/5010/29-3-1997A	1170029840
		武揚堂(発売)	平成9年測量	平成16年修正	[平成17]	T/290.3/5218/29-3	5011766198
29-4	日本堤	東京都都市 計画協議会			[平成9]	10・23E/5010/29-4-1997A	1170029850
		武揚堂(発売)	平成9年測量	平成16年修正	[平成17]	T/290.3/5218/29-4	5011766204
29-5	東向島	東京都都市 計画協議会			[平成9]	10・23E/5010/29-5-1997A	1170029869
		武揚堂(発売)	平成9年測量	平成16年修正	[平成17]	T/290.3/5218/29-5	5011766213
29-6	江戸川橋	東京都都市 計画協議会			[平成9]	10・23E/5010/29-6-1997A	1170029878
		武揚堂(発売)	平成9年測量	平成16年修正	[平成17]	T/290.3/5218/29-6	5011766222
29-7	小石川	東京都都市 計画協議会			[平成9]	10・23E/5010/29-7-1997A	1170029887
	後樂園	武揚堂(発売)	平成9年測量	平成16年修正	[平成17]	T/290.3/5218/29-7	5011766231
29-8	上野公園	東京都都市 計画協議会			[平成9]	10・23E/5010/29-8-1997A	1170029896
		武揚堂(発売)	平成9年測量	平成16年修正	[平成17]	T/290.3/5218/29-8	5011766438
29-9	浅草	東京都都市 計画協議会			[平成9]	10・23E/5010/29-9-1997A	1170029902
		武揚堂(発売)	平成9年測量	平成16年修正	[平成17]	T/290.3/5218/29-9	5011766447

## 東京都2500分1地形図 (1997-)

図番	図名	出版者	測図・測量年	図歴	出版年	請求記号	資料コード
29-10	押上	東京都都市 計画協議会			[平成9]	10・23E/5010/29-10- 1997A	1170029911
		武揚堂(発売)	平成9年測量	平成16年修正	[平成17]	T/290.3/5218/29-10	5011766456
29-11	市ヶ谷駐屯地	東京都都市 計画協議会			[平成9]	10・23E/5010/29-11- 1997A	1170029920
		武揚堂(発売)	平成9年測量	平成16年修正	[平成17]	T/290.3/5218/29-11	5011766465
29-12	神田	東京都都市 計画協議会			[平成9]	10・23E/5010/29-12- 1997A	1170029930
		武揚堂(発売)	平成9年測量	平成16年修正	[平成17]	T/290.3/5218/29-12	5011766483
29-13	秋葉原	東京都都市 計画協議会			[平成9]	10・23E/5010/29-13- 1997A	1170029949
		武揚堂(発売)	平成9年測量	平成16年修正	[平成17]	T/290.3/5218/29-13	5011766590
29-14	蔵前橋	東京都都市 計画協議会			[平成9]	10・23E/5010/29-14- 1997A	1170029958
		武揚堂(発売)	平成9年測量	平成16年修正	[平成17]	T/290.3/5218/29-14	5011767088
29-15	錦糸町	東京都都市 計画協議会			[平成9]	10・23E/5010/29-15- 1997A	1170029967
		武揚堂(発売)	平成9年測量	平成16年修正	[平成17]	T/290.3/5218/29-15	5011767097
29-16	四ッ谷	東京都都市 計画協議会			[平成9]	10・23E/5010/29-16- 1997A	1170029976
		武揚堂(発売)	平成9年測量	平成16年修正	[平成17]	T/290.3/5218/29-16	5011767103
29-17	皇居	東京都都市 計画協議会			[平成9]	10・23E/5010/29-17- 1997A	1170029985
		武揚堂(発売)	平成9年測量	平成16年修正	[平成17]	T/290.3/5218/29-17	5011767112
29-18	日本橋	東京都都市 計画協議会			[平成9]	10・23E/5010/29-18- 1997A	1170029994
		武揚堂(発売)	平成9年測量	平成16年修正	[平成17]	T/290.3/5218/29-18	5011767121
29-19	新大橋	東京都都市 計画協議会			[平成9]	10・23E/5010/29-19- 1997A	1170030000
		武揚堂(発売)	平成9年測量	平成16年修正	[平成17]	T/290.3/5218/29-19	5011767130
29-20	住吉	東京都都市 計画協議会			[平成9]	10・23E/5010/29-20- 1997A	1170030019
		武揚堂(発売)	平成9年測量	平成16年修正	[平成17]	T/290.3/5218/29-20	5011767140
30-1	東四ッ木	東京都都市 計画協議会			[平成9]	10・23E/5010/30-1-1997A	1170030028
		武揚堂(発売)	平成9年測量	平成16年修正	[平成17]	T/290.3/5218/30-1	5011778671
30-2	新小岩	東京都都市 計画協議会			[平成9]	10・23E/5010/30-2-1997A	1170030037
		武揚堂(発売)	平成9年測量	平成16年修正	[平成17]	T/290.3/5218/30-2	5011778680
30-3	南小岩	東京都都市 計画協議会			[平成9]	10・23E/5010/30-3-1997A	1170030046
		武揚堂(発売)	平成9年測量	平成16年修正	[平成17]	T/290.3/5218/30-3	5011778690
30-4	市川	東京都都市 計画協議会			[平成9]	10・23E/5010/30-4-1997A	1170030055
		武揚堂(発売)	平成9年測量	平成16年修正 平成16年測量	[平成17]	T/290.3/5218/30-4	5011778706
30-6	平井	東京都都市 計画協議会			[平成9]	10・23E/5010/30-6-1997A	1170030064
		武揚堂(発売)	平成9年測量	平成16年修正	[平成17]	T/290.3/5218/30-6	5011778715
30-7	松島	東京都都市 計画協議会			[平成9]	10・23E/5010/30-7-1997A	1170030073
		武揚堂(発売)	平成9年測量	平成16年修正	[平成17]	T/290.3/5218/30-7	5011778724

東京都2500分1地形図 (1997-)

図番	図名	出版者	測図・測量年	図歴	出版年	請求記号	資料コード
30-8	鹿骨	東京都都市 計画協議会			[平成9]	10・23E/5010/30-8-1997A	1170030082
		武揚堂(発売)	平成9年測量	平成16年修正	[平成17]	T/290.3/5218/30-8	5011778733
30-9	上篠崎	東京都都市 計画協議会			[平成9]	10・23E/5010/30-9-1997A	1170030091
		武揚堂(発売)	平成9年測量	平成16年修正 平成16年測量	[平成17]	T/290.3/5218/30-9	5011778742
30-11	亀戸	東京都都市 計画協議会			[平成9]	10・23E/5010/30-11- 1997A	1170030108
		武揚堂(発売)	平成9年測量	平成16年修正	[平成17]	T/290.3/5218/30-11	5011778751
30-12	荒川大橋	東京都都市 計画協議会			[平成9]	10・23E/5010/30-12- 1997A	1170030117
		武揚堂(発売)	平成9年測量	平成16年修正	[平成17]	T/290.3/5218/30-12	5011778760
30-13	春江	東京都都市 計画協議会			[平成9]	10・23E/5010/30-13- 1997A	1170030126
		武揚堂(発売)	平成9年測量	平成16年修正	[平成17]	T/290.3/5218/30-13	5011778770
30-14	篠崎	東京都都市 計画協議会			[平成9]	10・23E/5010/30-14- 1997A	1170030135
		武揚堂(発売)	平成9年測量	平成16年修正 平成16年測量	[平成17]	T/290.3/5218/30-14	5011778789
30-15	行徳橋	東京都都市 計画協議会			[平成9]	10・23E/5010/30-15- 1997A	1170030144
30-16	大島	東京都都市 計画協議会			[平成9]	10・23E/5010/30-16- 1997A	1170030153
	東砂	武揚堂(発売)	平成9年測量	平成16年修正	[平成17]	T/290.3/5218/30-16	5011778798
30-17	船堀	東京都都市 計画協議会			[平成9]	10・23E/5010/30-17- 1997A	1170030162
		武揚堂(発売)	平成9年測量	平成16年修正	[平成17]	T/290.3/5218/30-17	5011778804
30-18	一之江	東京都都市 計画協議会			[平成9]	10・23E/5010/30-18- 1997A	1170030171
	西瑞江	武揚堂(発売)	平成9年測量	平成16年修正 平成16年測量	[平成17]	T/290.3/5218/30-18	5011778813
30-19	江戸川	東京都都市 計画協議会			[平成9]	10・23E/5010/30-19- 1997A	1170030180
30-19	江戸川	武揚堂(発売)	平成9年測量	平成16年修正 平成16年測量	[平成17]	T/290.3/5218/30-19	5011778822
31-4	生藤山	武揚堂(発売)	平成10年測量	平成16年修正 平成16年測量	[平成17]	T/290.3/5218/31-4	5011910460
31-5	上案下西	東京都都市 計画協議会			[平成11]	10・23E/5010/31-5-1999A	1170030190
		武揚堂(発売)	平成10年測量	平成16年修正 平成16年測量	[平成17]	T/290.3/5218/31-5	5011910470
31-10	陣馬山	武揚堂(発売)	平成11年測量	平成16年修正 平成16年測量	[平成17]	T/290.3/5218/31-10	5011910489
32-1	上案下	東京都都市 計画協議会			[平成11]	10・23E/5010/32-1-1999A	1170030206
		武揚堂(発売)	平成10年測量	平成16年修正	[平成17]	T/290.3/5218/32-1	5011910498
32-2	要倉山	東京都都市 計画協議会			[平成11]	10・23E/5010/32-2-1999A	1170030215
	鞍骨沢	武揚堂(発売)	平成10年測量	平成16年修正	[平成17]	T/290.3/5218/32-2	5011910504
32-3	上恩方	東京都都市 計画協議会			[平成11]	10・23E/5010/32-3-1999A	1170030224
		武揚堂(発売)	平成10年測量	平成16年修正	[平成17]	T/290.3/5218/32-3	5011910513
32-4	下恩方西	東京都都市 計画協議会			[平成11]	10・23E/5010/32-4-1999A	1170030233
	下恩方	武揚堂(発売)	平成10年測量	平成16年修正	[平成17]	T/290.3/5218/32-4	5011910522

東京都2500分1地形図 (1997-)

図番	図名	出版者	測図・測量年	図歴	出版年	請求記号	資料コード
32-5	下恩方	東京都都市 計画協議会			[平成11]	10・23E/5010/32-5-1999A	1170030242
	川町	武揚堂(発売)	平成10年測量	平成16年修正	[平成17]	T/290.3/5218/32-5	5011910531
32-6	和田峠	東京都都市 計画協議会			[平成11]	10・23E/5010/32-6-1999A	1170030251
	上案下南	武揚堂(発売)	平成10年測量	平成16年修正	[平成17]	T/290.3/5218/32-6	5011910540
32-7	堂所山	東京都都市 計画協議会			[平成11]	10・23E/5010/32-7-1999A	1170030260
		武揚堂(発売)	平成10年測量	平成16年修正	[平成17]	T/290.3/5218/32-7	5011910550
32-8	小下沢	東京都都市 計画協議会			[平成11]	10・23E/5010/32-8-1999A	1170030270
		武揚堂(発売)	平成10年測量	平成16年修正	[平成17]	T/290.3/5218/32-8	5011910569
32-9	八王子城跡	東京都都市 計画協議会			[平成11]	10・23E/5010/32-9-1999A	1170030289
		武揚堂(発売)	平成10年測量	平成16年修正	[平成17]	T/290.3/5218/32-9	5011910578
32-10	八王子霊園	東京都都市 計画協議会			[平成11]	10・23E/5010/32-10- 1999A	1170030298
		武揚堂(発売)	平成10年測量	平成16年修正	[平成17]	T/290.3/5218/32-10	5011910587
32-11	明王峠	東京都都市 計画協議会			[平成11]	10・23E/5010/32-11- 1999A	1170030304
		武揚堂(発売)	平成10年測量	平成16年修正 平成16年測量	[平成17]	T/290.3/5218/32-11	5011910596
32-12	底沢	東京都都市 計画協議会			[平成11]	10・23E/5010/32-12- 1999A	1170030313
	景信山	東京都都市 計画協議会			[平成11]	10・23E/5010/32-13- 1999A	1170030322
32-13	小仏	武揚堂(発売)	平成10年測量	平成16年修正	[平成17]	T/290.3/5218/32-13	5011910602
32-14	裏高尾	東京都都市 計画協議会			[平成11]	10・23E/5010/32-14- 1999A	1170030331
		武揚堂(発売)	平成10年測量	平成16年修正	[平成17]	T/290.3/5218/32-14	5011910611
32-15	西浅川	東京都都市 計画協議会			[平成11]	10・23E/5010/32-15- 1999A	1170030340
		武揚堂(発売)	平成10年測量	平成16年修正	[平成17]	T/290.3/5218/32-15	5011910620
32-18	小仏峠	東京都都市 計画協議会			[平成11]	10・23E/5010/32-18- 1999A	1170030350
	一丁平	武揚堂(発売)	平成10年測量	平成16年修正	[平成17]	T/290.3/5218/32-18	5011910630
32-19	高尾山	東京都都市 計画協議会			[平成11]	10・23E/5010/32-19- 1999A	1170030369
		武揚堂(発売)	平成10年測量	平成16年修正	[平成17]	T/290.3/5218/32-19	5011910649
32-20	高尾山口	東京都都市 計画協議会			[平成11]	10・23E/5010/32-20- 1999A	1170030378
		武揚堂(発売)	平成10年測量	平成16年修正	[平成17]	T/290.3/5218/32-20	5011910658
33-1	元八王子	東京都都市 計画協議会			[平成11]	10・23E/5010/33-1-1999A	1170030387
		武揚堂(発売)	平成10年測量	平成16年修正	[平成17]	T/290.3/5218/33-1	5011910667
33-2	元本郷	東京都都市 計画協議会			[平成11]	10・23E/5010/33-2-1999A	1170030396
		武揚堂(発売)	平成10年測量	平成16年修正	[平成17]	T/290.3/5218/33-2	5011910676
33-3	浅川橋	東京都都市 計画協議会			[平成11]	10・23E/5010/33-3-1999A	1170030402
		武揚堂(発売)	平成10年測量	平成16年修正	[平成17]	T/290.3/5218/33-3	5011910685



東京都2500分1地形図 (1997-)

図番	図名	出版者	測図・測量年	図歴	出版年	請求記号	資料コード
33-4	北八王子	東京都都市 計画協議会			[平成11]	10・23E/5010/33-4-1999A	1170030411
		武揚堂(発売)	平成10年測量	平成16年修正	[平成17]	T/290.3/5218/33-4	5011910694
33-5	日野台	東京都都市 計画協議会			[平成11]	10・23E/5010/33-5-1999A	1170030420
	多摩平	武揚堂(発売)	平成10年測量	平成16年修正	[平成17]	T/290.3/5218/33-5	5011910700
33-6	長房	東京都都市 計画協議会			[平成11]	10・23E/5010/33-6-1999A	1170030430
		武揚堂(発売)	平成10年測量	平成16年修正	[平成17]	T/290.3/5218/33-6	5011910710
33-7	西八王子	東京都都市 計画協議会			[平成11]	10・23E/5010/33-7-1999A	1170030449
		武揚堂(発売)	平成10年測量	平成16年修正	[平成17]	T/290.3/5218/33-7	5011910729
33-8	八王子	東京都都市 計画協議会			[平成11]	10・23E/5010/33-8-1999A	1170030458
		武揚堂(発売)	平成10年測量	平成16年修正	[平成17]	T/290.3/5218/33-8	5011910738
33-9	大和田	東京都都市 計画協議会			[平成11]	10・23E/5010/33-9-1999A	1170030467
		武揚堂(発売)	平成10年測量	平成16年修正	[平成17]	T/290.3/5218/33-9	5011910756
33-10	豊田	東京都都市 計画協議会			[平成11]	10・23E/5010/33-10- 1999A	1170030476
		武揚堂(発売)	平成10年測量	平成16年修正	[平成17]	T/290.3/5218/33-10	5011910774
33-11	高尾	東京都都市 計画協議会			[平成11]	10・23E/5010/33-11- 1999A	1170030485
		武揚堂(発売)	平成10年測量	平成16年修正	[平成17]	T/290.3/5218/33-11	5011910783
33-12	めじろ台	東京都都市 計画協議会			[平成11]	10・23E/5010/33-12- 1999A	1170030494
		武揚堂(発売)	平成10年測量	平成16年修正	[平成17]	T/290.3/5218/33-12	5011910792
33-13	片倉	東京都都市 計画協議会			[平成11]	10・23E/5010/33-13- 1999A	1170030500
		武揚堂(発売)	平成10年測量	平成16年修正	[平成17]	T/290.3/5218/33-13	5011910809
33-14	北野	東京都都市 計画協議会			[平成11]	10・23E/5010/33-14- 1999A	1170030510
		武揚堂(発売)	平成10年測量	平成16年修正	[平成17]	T/290.3/5218/33-14	5011910818
33-15	平山	東京都都市 計画協議会			[平成11]	10・23E/5010/33-15- 1999A	1170030529
		武揚堂(発売)	平成10年測量	平成16年修正	[平成17]	T/290.3/5218/33-15	5011910827
33-16	館町	東京都都市 計画協議会			[平成11]	10・23E/5010/33-16- 1999A	1170030538
	館ヶ丘団地	武揚堂(発売)	平成10年測量	平成16年修正	[平成17]	T/290.3/5218/33-16	5011910836
33-17	寺田	東京都都市 計画協議会			[平成11]	10・23E/5010/33-17- 1999A	1170030547
		武揚堂(発売)	平成10年測量	平成16年修正	[平成17]	T/290.3/5218/33-17	5011910845
33-18	宇津貫	東京都都市 計画協議会			[平成11]	10・23E/5010/33-18- 1999A	1170030556
		武揚堂(発売)	平成10年測量	平成16年修正	[平成17]	T/290.3/5218/33-18	5011910854
33-19	北野台	東京都都市 計画協議会			[平成11]	10・23E/5010/33-19- 1999A	1170030565
		武揚堂(発売)	平成10年測量	平成16年修正	[平成17]	T/290.3/5218/33-19	5011910863
33-20	下柚木	東京都都市 計画協議会			[平成11]	10・23E/5010/33-20- 1999A	1170030574
		武揚堂(発売)	平成10年測量	平成16年修正	[平成17]	T/290.3/5218/33-20	5011910872

## 東京都2500分1地形図 (1997-)

図番	図名	出版者	測図・測量年	図歴	出版年	請求記号	資料コード
34-1	神明	東京都都市 計画協議会			[平成11]	10・23E/5010/34-1-1999A	1170030583
		武揚堂(発売)	平成10年測量	平成16年修正	[平成17]	T/290.3/5218/34-1	5011910881
34-2	万願寺	東京都都市 計画協議会			[平成11]	10・23E/5010/34-2-1999A	1170030592
		武揚堂(発売)	平成10年測量	平成16年修正	[平成17]	T/290.3/5218/34-2	5011910890
34-3	日新	東京都都市 計画協議会			[平成11]	10・23E/5010/34-3-1999A	1170030609
	日新町	武揚堂(発売)	平成10年測量	平成16年修正	[平成17]	T/290.3/5218/34-3	5011910907
34-4	分倍河原	東京都都市 計画協議会			[平成11]	10・23E/5010/34-4-1999A	1170030618
		武揚堂(発売)	平成10年測量	平成16年修正	[平成17]	T/290.3/5218/34-4	5011910925
34-5	府中	東京都都市 計画協議会			[平成11]	10・23E/5010/34-5-1999A	1170030627
		武揚堂(発売)	平成10年測量	平成16年修正	[平成17]	T/290.3/5218/34-5	5011911109
34-6	南平	東京都都市 計画協議会			[平成11]	10・23E/5010/34-6-1999A	1170030636
		武揚堂(発売)	平成10年測量	平成16年修正	[平成17]	T/290.3/5218/34-6	5011911118
34-7	高幡	東京都都市 計画協議会			[平成11]	10・23E/5010/34-7-1999A	1170030645
	百草	武揚堂(発売)	平成10年測量	平成16年修正	[平成17]	T/290.3/5218/34-7	5011911127
34-8	関戸	東京都都市 計画協議会			[平成11]	10・23E/5010/34-8-1999A	1170030654
		武揚堂(発売)	平成10年測量	平成16年修正	[平成17]	T/290.3/5218/34-8	5011911136
34-9	中河原	東京都都市 計画協議会			[平成11]	10・23E/5010/34-9-1999A	1170030663
	南町	武揚堂(発売)	平成10年測量	平成16年修正	[平成17]	T/290.3/5218/34-9	5011911154
34-10	是政	東京都都市 計画協議会			[平成11]	10・23E/5010/34-10- 1999A	1170030672
	多摩川競艇場	武揚堂(発売)	平成10年測量	平成16年修正	[平成17]	T/290.3/5218/34-10	5011911172
34-11	程久保	東京都都市 計画協議会			[平成11]	10・23E/5010/34-11- 1999A	1170030681
		武揚堂(発売)	平成10年測量	平成16年修正	[平成17]	T/290.3/5218/34-11	5011911181
34-12	百草団地	東京都都市 計画協議会			[平成11]	10・23E/5010/34-12- 1999A	1170030690
		武揚堂(発売)	平成10年測量	平成16年修正	[平成17]	T/290.3/5218/34-12	5011911190
34-13	桜ヶ丘	東京都都市 計画協議会			[平成11]	10・23E/5010/34-13- 1999A	1170030707
		武揚堂(発売)	平成10年測量	平成16年修正	[平成17]	T/290.3/5218/34-13	5011911207
34-14	連光寺	東京都都市 計画協議会			[平成11]	10・23E/5010/34-14- 1999A	1170030716
		武揚堂(発売)	平成10年測量	平成16年修正	[平成17]	T/290.3/5218/34-14	5011911216
34-15	南多摩	東京都都市 計画協議会			[平成11]	10・23E/5010/34-15- 1999A	1170030725
	向陽台	武揚堂(発売)	平成10年測量	平成16年修正	[平成17]	T/290.3/5218/34-15	5011911225
34-16	堀之内	東京都都市 計画協議会			[平成11]	10・23E/5010/34-16- 1999A	1170030734
		武揚堂(発売)	平成10年測量	平成16年修正	[平成17]	T/290.3/5218/34-16	5011911234
34-17	松が谷	東京都都市 計画協議会			[平成11]	10・23E/5010/34-17- 1999A	1170030743
		武揚堂(発売)	平成10年測量	平成16年修正	[平成17]	T/290.3/5218/34-17	5011911243

東京都2500分1地形図 (1997-)

図番	図名	出版者	測図・測量年	図歴	出版年	請求記号	資料コード
34-18	永山	東京都都市 計画協議会			[平成11]	10・23E/5010/34-18- 1999A	1170030752
		武揚堂(発売)	平成10年測量	平成16年修正	[平成17]	T/290.3/5218/34-18	5011911252
34-19	聖ヶ丘	東京都都市 計画協議会			[平成11]	10・23E/5010/34-19- 1999A	1170030761
		武揚堂(発売)	平成10年測量	平成16年修正	[平成17]	T/290.3/5218/34-19	5011911261
34-20	坂浜	東京都都市 計画協議会			[平成11]	10・23E/5010/34-20- 1999A	1170030770
		武揚堂(発売)	平成10年測量	平成16年修正	[平成17]	T/290.3/5218/34-20	5011911270
35-1	紅葉丘	東京都都市 計画協議会			[平成11]	10・23E/5010/35-1-1999A	1170030780
	白糸台	武揚堂(発売)	平成10年測量	平成16年修正	[平成17]	T/290.3/5218/35-1	5011911314
35-2	調布飛行場	東京都都市 計画協議会			[平成11]	10・23E/5010/35-2-1999A	1170030799
		武揚堂(発売)	平成10年測量	平成16年修正	[平成17]	T/290.3/5218/35-2	5011911332
35-3	深大寺	東京都都市 計画協議会			[平成11]	10・23E/5010/35-3-1999A	1170030805
	神代植物公園	武揚堂(発売)	平成10年測量	平成16年修正	[平成17]	T/290.3/5218/35-3	5011911341
35-4	新川	東京都都市 計画協議会			[平成11]	10・23E/5010/35-4-1999A	1170030814
		武揚堂(発売)	平成9年測量	平成10年測量 平成16年修正	[平成17]	T/290.3/5218/35-4	5011777638 5011911350
35-5	千歳烏山	東京都都市 計画協議会			[平成9]	10・23E/5010/35-5-1997A	1170030823
		武揚堂(発売)	平成9年測量	平成16年修正	[平成17]	T/290.3/5218/35-5	5011777647
35-6	押立町	東京都都市 計画協議会			[平成11]	10・23E/5010/35-6-1999A	1170030832
		武揚堂(発売)	平成10年測量	平成16年修正	[平成17]	T/290.3/5218/35-6	5011911360
35-7	西調布	東京都都市 計画協議会			[平成11]	10・23E/5010/35-7-1999A	1170030841
		武揚堂(発売)	平成10年測量	平成16年修正	[平成17]	T/290.3/5218/35-7	5011911379
35-8	調布ヶ丘	東京都都市 計画協議会			[平成11]	10・23E/5010/35-8-1999A	1170030850
	調布ヶ丘	武揚堂(発売)	平成10年測量	平成16年修正	[平成17]	T/290.3/5218/35-8	5011911931
35-9	つつじヶ丘	東京都都市 計画協議会			[平成11]	10・23E/5010/35-9-1999A	1170030860
		武揚堂(発売)	平成9年測量	平成10年測量 平成16年修正	[平成17]	T/290.3/5218/35-9	5011777656 5011911969
35-10	上祖師谷	東京都都市 計画協議会			[平成9]	10・23E/5010/35-10- 1997A	1170030879
		武揚堂(発売)	平成9年測量	平成16年修正	[平成17]	T/290.3/5218/35-10	5011777665 5011911996
35-11	稲城長沼	東京都都市 計画協議会			[平成11]	10・23E/5010/35-11- 1999A	1170030888
35-11	稲城長沼	武揚堂(発売)	平成10年測量	平成16年修正	[平成17]	T/290.3/5218/35-11	5011912053
35-12	京王多摩川	東京都都市 計画協議会			[平成11]	10・23E/5010/35-12- 1999A	1170030897
		武揚堂(発売)	平成10年測量	平成16年修正	[平成17]	T/290.3/5218/35-12	5011912124

東京都2500分1地形図 (1997-)

図番	図名	出版者	測図・測量年	図歴	出版年	請求記号	資料コード
35-13	国領町	東京都都市 計画協議会			[平成11]	10・23E/5010/35-13- 1999A	1170030903
		武揚堂(発売)	平成10年測量	平成16年修正	[平成17]	T/290.3/5218/35-13	5011912142
35-14	和泉	東京都都市 計画協議会			[平成11]	10・23E/5010/35-14- 1999A	1170030912
		武揚堂(発売)	平成9年測量	平成10年測量 平成16年修正	[平成17]	T/290.3/5218/35-14	5011777674 5011912151
35-15	成城	東京都都市 計画協議会			[平成9]	10・23E/5010/35-15- 1997A	1170030921
		武揚堂(発売)	平成9年測量	平成16年修正	[平成17]	T/290.3/5218/35-15	5011777683 5011912160
35-16	よみうりランド	東京都都市 計画協議会			[平成11]	10・23E/5010/35-16- 1999A	1170030930
		武揚堂(発売)	平成10年測量	平成16年修正 平成16年測量	[平成17]	T/290.3/5218/35-16	5011912170
35-17	稲田堤	東京都都市 計画協議会			[平成11]	10・23E/5010/35-17- 1999A	1170030940
35-18	中野島	東京都都市 計画協議会			[平成11]	10・23E/5010/35-18- 1999A	1170030959
		武揚堂(発売)	平成10年測量	平成16年修正 平成16年測量	[平成17]	T/290.3/5218/35-18	5011912189
35-19	狛江	東京都都市 計画協議会			[平成11]	10・23E/5010/35-19- 1999A	1170030968
		武揚堂(発売)	平成9年測量	平成10年測量 平成16年修正	[平成17]	T/290.3/5218/35-19	5011777692 5011912198
35-20	喜多見	東京都都市 計画協議会	平成12年測量 [2000]	[2000]	[平成9]	10・23E/5010/35-20- 1997A	1170030977
		武揚堂(発売)	平成9年測量	平成16年修正	[平成17]	T/290.3/5218/35-20	5011777709 5011912204
36-1	八幡山	東京都都市 計画協議会	平成9年測量 [1997]		[平成9]	10・23E/5010/36-1-1997A	1170030986
		武揚堂(発売)	平成9年測量	平成16年修正	[平成17]	T/290.3/5218/36-1	5011770083
36-2	永福町	東京都都市 計画協議会	平成9年測量 [1997]		[平成9]	10・23E/5010/36-2-1997A	1170030995
		武揚堂(発売)	平成9年測量	平成16年修正	[平成17]	T/290.3/5218/36-2	5011770092
36-3	笹塚	東京都都市 計画協議会	平成9年測量 [1997]		[平成9]	10・23E/5010/36-3-1997A	1170031007
		武揚堂(発売)	平成9年測量	平成16年修正	[平成17]	T/290.3/5218/36-3	5011770109
36-4	代々木	東京都都市 計画協議会	平成9年測量 [1997]		[平成9]	10・23E/5010/36-4-1997A	1170031016
		武揚堂(発売)	平成9年測量	平成16年修正	[平成17]	T/290.3/5218/36-4	5011770118
36-5	明治神宮	東京都都市 計画協議会	平成9年測量 [1997]		[平成9]	10・23E/5010/36-5-1997A	1170031025
		武揚堂(発売)	平成9年測量	平成16年修正	[平成17]	T/290.3/5218/36-5	5011770127
36-6	桜上水	東京都都市 計画協議会	平成9年測量 [1997]		[平成9]	10・23E/5010/36-6-1997A	1170031034
	船橋	武揚堂(発売)	平成9年測量	平成16年修正	[平成17]	T/290.3/5218/36-6	5011770145
36-7	赤堤	東京都都市 計画協議会	平成9年測量 [1997]		[平成9]	10・23E/5010/36-7-1997A	1170031043
		武揚堂(発売)	平成9年測量	平成16年修正	[平成17]	T/290.3/5218/36-7	5011770154

東京都2500分1地形図 (1997-)

図番	図名	出版者	測図・測量年	図歴	出版年	請求記号	資料コード
36-8	代田	東京都都市 計画協議会	平成9年測量 [1997]		[平成9]	10・23E/5010/36-8-1997A	1170031052
		武揚堂(発売)	平成9年測量	平成16年修正	[平成17]	T/290.3/5218/36-8	5011770163
36-9	駒場	東京都都市 計画協議会	平成9年測量 [1997]		[平成9]	10・23E/5010/36-9-1997A	1170031061
		武揚堂(発売)	平成9年測量	平成16年修正	[平成17]	T/290.3/5218/36-9	5011770172
36-10	渋谷	東京都都市 計画協議会	平成9年測量 [1997]		[平成9]	10・23E/5010/36-10- 1997A	1170031070
		武揚堂(発売)	平成9年測量	平成16年修正	[平成17]	T/290.3/5218/36-10	5011770207
36-11	経堂	東京都都市 計画協議会	平成9年測量 [1997]		[平成9]	10・23E/5010/36-11- 1997A	1170031080
	桜丘	武揚堂(発売)	平成9年測量	平成16年修正	[平成17]	T/290.3/5218/36-11	5011770234
36-12	世田谷	東京都都市 計画協議会	平成9年測量 [1997]		[平成9]	10・23E/5010/36-12- 1997A	1170031099
		武揚堂(発売)	平成9年測量	平成16年修正	[平成17]	T/290.3/5218/36-12	5011770243
36-13	三軒茶屋	東京都都市 計画協議会	平成9年測量 [1997]		[平成9]	10・23E/5010/36-13- 1997A	1170031105
		武揚堂(発売)	平成9年測量	平成16年修正	[平成17]	T/290.3/5218/36-13	5011770252
36-14	世田谷公園	東京都都市 計画協議会	平成9年測量 [1997]		[平成9]	10・23E/5010/36-14- 1997A	1170031114
		武揚堂(発売)	平成9年測量	平成16年修正	[平成17]	T/290.3/5218/36-14	5011770270
36-15	恵比寿	東京都都市 計画協議会	平成9年測量 [1997]		[平成9]	10・23E/5010/36-15- 1997A	1170031123
		武揚堂(発売)	平成9年測量	平成16年修正	[平成17]	T/290.3/5218/36-15	5011770305
36-16	砧公園	東京都都市 計画協議会	平成9年測量 [1997]		[平成9]	10・23E/5010/36-16- 1997A	1170031132
		武揚堂(発売)	平成9年測量	平成16年修正	[平成17]	T/290.3/5218/36-16	5011770421
36-17	桜新町	東京都都市 計画協議会	平成9年測量 [1997]		[平成9]	10・23E/5010/36-17- 1997A	1170031141
		武揚堂(発売)	平成9年測量	平成16年修正	[平成17]	T/290.3/5218/36-17	5011770440
36-18	駒沢	東京都都市 計画協議会	平成9年測量 [1997]		[平成9]	10・23E/5010/36-18- 1997A	1170031150
		武揚堂(発売)	平成9年測量	平成16年修正	[平成17]	T/290.3/5218/36-18	5011770459
36-19	中央町	東京都都市 計画協議会	平成9年測量 [1997]		[平成9]	10・23E/5010/36-19- 1997A	1170031160
		武揚堂(発売)	平成9年測量	平成16年修正	[平成17]	T/290.3/5218/36-19	5011770468
36-20	目黒	東京都都市 計画協議会	平成9年測量 [1997]		[平成9]	10・23E/5010/36-20- 1997A	1170031179
		武揚堂(発売)	平成9年測量	平成16年修正	[平成17]	T/290.3/5218/36-20	5011770486
37-1	元赤坂	東京都都市 計画協議会	平成9年測量 [1997]		[平成9]	10・23E/5010/37-1-1997A	1170031188
	赤坂	武揚堂(発売)	平成9年測量	平成16年修正	[平成17]	T/290.3/5218/37-1	5011787518
37-2	霞ヶ関	東京都都市 計画協議会	平成9年測量 [1997]		[平成9]	10・23E/5010/37-2-1997A	1170031197
		武揚堂(発売)	平成9年測量	平成16年修正	[平成17]	T/290.3/5218/37-2	5011787545
37-3	銀座	東京都都市 計画協議会	平成9年測量 [1997]		[平成9]	10・23E/5010/37-3-1997A	1170031203
	築地	武揚堂(発売)	平成9年測量	平成16年修正	[平成17]	T/290.3/5218/37-3	5011787563
37-4	永代橋	東京都都市 計画協議会	平成9年測量 [1997]		[平成9]	10・23E/5010/37-4-1997A	1170031212
	門前仲町	武揚堂(発売)	平成9年測量	平成16年修正	[平成17]	T/290.3/5218/37-4	5011787581

## 東京都2500分1地形図 (1997-)

図番	図名	出版者	測図・測量年	図歴	出版年	請求記号	資料コード
37-5	東陽	東京都都市 計画協議会	平成9年測量 [1997]		[平成9]	10・23E/5010/37-5-1997A	1170031221
		武揚堂(発売)	平成9年測量	平成16年修正	[平成17]	T/290.3/5218/37-5	5011787607
37-6	麻布	東京都都市 計画協議会	平成9年測量 [1997]		[平成9]	10・23E/5010/37-6-1997A	1170031230
		武揚堂(発売)	平成9年測量	平成16年修正	[平成17]	T/290.3/5218/37-6	5011787616
37-7	浜松町	東京都都市 計画協議会	平成9年測量 [1997]		[平成9]	10・23E/5010/37-7-1997A	1170031240
		武揚堂(発売)	平成9年測量	平成16年修正	[平成17]	T/290.3/5218/37-7	5011787652
37-8	勝鬨橋	東京都都市 計画協議会	平成9年測量 [1997]		[平成9]	10・23E/5010/37-8-1997A	1170031259
		武揚堂(発売)	平成9年測量	平成16年修正	[平成17]	T/290.3/5218/37-8	5011787705
37-9	豊洲	東京都都市 計画協議会	平成9年測量 [1997]		[平成9]	10・23E/5010/37-9-1997A	1170031268
		武揚堂(発売)	平成9年測量	平成16年修正	[平成17]	T/290.3/5218/37-9	5011787714
37-10	潮見	東京都都市 計画協議会	平成9年測量 [1997]		[平成9]	10・23E/5010/37-10- 1997A	1170031277
		武揚堂(発売)	平成9年測量	平成16年修正	[平成17]	T/290.3/5218/37-10	5011787723
37-11	白金	東京都都市 計画協議会	平成9年測量 [1997]		[平成9]	10・23E/5010/37-11- 1997A	1170031286
		武揚堂(発売)	平成9年測量	平成16年修正	[平成17]	T/290.3/5218/37-11	5011787750
37-12	芝浦	東京都都市 計画協議会	平成9年測量 [1997]		[平成9]	10・23E/5010/37-12- 1997A	1170031295
		武揚堂(発売)	平成9年測量	平成16年修正	[平成17]	T/290.3/5218/37-12	5011787760
37-13	晴海埠頭	東京都都市 計画協議会	平成9年測量 [1997]		[平成9]	10・23E/5010/37-13- 1997A	1170031301
		武揚堂(発売)	平成9年測量	平成16年修正	[平成17]	T/290.3/5218/37-13	5011787797
37-14	東雲	東京都都市 計画協議会	平成9年測量 [1997]		[平成9]	10・23E/5010/37-14- 1997A	1170031310
		武揚堂(発売)	平成9年測量	平成16年修正	[平成17]	T/290.3/5218/37-14	5011787812
37-15	辰巳	東京都都市 計画協議会	平成9年測量 [1997]		[平成9]	10・23E/5010/37-15- 1997A	1170031320
		武揚堂(発売)	平成9年測量	平成16年修正	[平成17]	T/290.3/5218/37-15	5011787840
37-16	高輪	東京都都市 計画協議会	平成9年測量 [1997]		[平成9]	10・23E/5010/37-16- 1997A	1170031339
		武揚堂(発売)	平成9年測量	平成16年修正	[平成17]	T/290.3/5218/37-16	5011787886
37-17	港南	東京都都市 計画協議会	平成9年測量 [1997]		[平成9]	10・23E/5010/37-17- 1997A	1170031348
		武揚堂(発売)	平成9年測量	平成16年修正	[平成17]	T/290.3/5218/37-17	5011787910
37-18	お台場海浜公園	東京都都市 計画協議会	平成9年測量 [1997]		[平成9]	10・23E/5010/37-18- 1997A	1170031357
		武揚堂(発売)	平成9年測量	平成16年修正	[平成17]	T/290.3/5218/37-18	5011787948
37-19	有明	東京都都市 計画協議会	平成9年測量 [1997]		[平成9]	10・23E/5010/37-19- 1997A	1170031366
		武揚堂(発売)	平成9年測量	平成16年修正	[平成17]	T/290.3/5218/37-19	5011787957
37-20	12号貯木場	東京都都市 計画協議会	平成9年測量 [1997]		[平成9]	10・23E/5010/37-20- 1997A	1170031375
		武揚堂(発売)	平成9年測量	平成16年修正	[平成17]	T/290.3/5218/37-20	5011787975
38-1	葛西橋	東京都都市 計画協議会	平成9年測量 [1997]		[平成9]	10・23E/5010/38-1-1997A	1170031384
		武揚堂(発売)	平成9年測量	平成16年修正	[平成17]	T/290.3/5218/38-1	5011777718

## 東京都2500分1地形図 (1997-)

図番	図名	出版者	測図・測量年	図歴	出版年	請求記号	資料コード
38-2	宇喜田	東京都都市 計画協議会	平成9年測量 [1997]		[平成9]	10・23E/5010/38-2-1997A	1170031393
		武揚堂(発売)	平成9年測量	平成16年修正	[平成17]	T/290.3/5218/38-2	5011777727
38-3	浦安橋	東京都都市 計画協議会	平成9年測量 [1997]		[平成9]	10・23E/5010/38-3-1997A	1170031400
		武揚堂(発売)	平成9年測量	平成16年修正 平成16年測量	[平成17]	T/290.3/5218/38-3	5011777736
38-6	新砂	東京都都市 計画協議会	平成9年測量 [1997]		[平成9]	10・23E/5010/38-6-1997A	1170031419
		武揚堂(発売)	平成9年測量	平成16年修正	[平成17]	T/290.3/5218/38-6	5011777745
38-7	中葛西	東京都都市 計画協議会	平成9年測量 [1997]		[平成9]	10・23E/5010/38-7-1997A	1170031428
		武揚堂(発売)	平成9年測量	平成16年修正	[平成17]	T/290.3/5218/38-7	5011777763
38-8	東葛西	東京都都市 計画協議会	平成9年測量 [1997]		[平成9]	10・23E/5010/38-8-1997A	1170031437
		武揚堂(発売)	平成9年測量	平成16年修正 平成16年測量	[平成17]	T/290.3/5218/38-8	5011777781
38-11	新木場	東京都都市 計画協議会	平成9年測量 [1997]		[平成9]	10・23E/5010/38-11- 1997A	1170031446
		武揚堂(発売)	平成9年測量	平成16年修正	[平成17]	T/290.3/5218/38-11	5011777880
38-12	葛西臨海公園	東京都都市 計画協議会	平成9年測量 [1997]		[平成9]	10・23E/5010/38-12- 1997A	1170031455
		武揚堂(発売)	平成9年測量	平成16年修正 平成16年測量	[平成17]	T/290.3/5218/38-12	5011777914
38-13	南葛西	東京都都市 計画協議会	平成9年測量 [1997]		[平成9]	10・23E/5010/38-13- 1997A	1170031464
		武揚堂(発売)	平成9年測量	平成16年修正 平成16年測量	[平成17]	T/290.3/5218/38-13	5011777932
38-16	若洲海浜公園北部	東京都都市 計画協議会	平成9年測量 [1997]		[平成9]	10・23E/5010/38-16- 1997A	1170031473
		武揚堂(発売)	平成9年測量	平成16年修正	[平成17]	T/290.3/5218/38-16	5011777950
38-17	葛西海浜公園	東京都都市 計画協議会	平成9年測量 [1997]		[平成9]	10・23E/5010/38-17- 1997A	1170031482
		武揚堂(発売)	平成9年測量	平成16年修正 平成16年測量	[平成17]	T/290.3/5218/38-17	5011777960
39-3	大垂水峠	東京都都市 計画協議会			[平成11]	10・23E/5010/39-3-1999A	1170031491
	大垂水峠南部	武揚堂(発売)	平成10年測量	平成16年修正 平成16年測量	[平成17]	T/290.3/5218/39-3	5011912699
39-4	南浅川西	東京都都市 計画協議会			[平成11]	10・23E/5010/39-4-1999A	1170031508
		武揚堂(発売)	平成10年測量	平成16年修正	[平成17]	T/290.3/5218/39-4	5011912705
39-5	南浅川	東京都都市 計画協議会			[平成11]	10・23E/5010/39-5-1999A	1170031517
		武揚堂(発売)	平成10年測量	平成16年修正	[平成17]	T/290.3/5218/39-5	5011912714
39-9	津久井湖	東京都都市 計画協議会			[平成11]	10・23E/5010/39-9-1999A	1170031526
		武揚堂(発売)	平成10年測量	平成16年修正 平成16年測量	[平成17]	T/290.3/5218/39-9	5011912723
39-10	城山湖	東京都都市 計画協議会			[平成11]	10・23E/5010/39-10- 1999A	1170031535
		武揚堂(発売)	平成10年測量	平成16年修正 平成16年測量	[平成17]	T/290.3/5218/39-10	5011912732
40-1	大戸	東京都都市 計画協議会			[平成11]	10・23E/5010/40-1-1999A	1170031544
		武揚堂(発売)	平成10年測量	平成16年修正	[平成17]	T/290.3/5218/40-1	5011912750
40-2	七国峠	東京都都市 計画協議会			[平成11]	10・23E/5010/40-2-1999A	1170031553
		武揚堂(発売)	平成10年測量	平成16年修正	[平成17]	T/290.3/5218/40-2	5011912760

東京都2500分1地形図 (1997-)

図番	図名	出版者	測図・測量年	図歴	出版年	請求記号	資料コード
40-3	御殿峠	東京都都市 計画協議会			[平成11]	10・23E/5010/40-3-1999A	1170031562
	御殿山	武揚堂(発売)	平成10年測量	平成16年修正	[平成17]	T/290.3/5218/40-3	5011912788
40-4	鎌水	東京都都市 計画協議会			[平成11]	10・23E/5010/40-4-1999A	1170031571
		武揚堂(発売)	平成10年測量	平成16年修正	[平成17]	T/290.3/5218/40-4	5011912797
40-5	南大沢	東京都都市 計画協議会			[平成11]	10・23E/5010/40-5-1999A	1170031580
		武揚堂(発売)	平成10年測量	平成16年修正	[平成17]	T/290.3/5218/40-5	5011912803
40-6	武蔵岡	東京都都市 計画協議会			[平成11]	10・23E/5010/40-6-1999A	1170031590
		武揚堂(発売)	平成10年測量	平成16年修正 平成16年測量	[平成17]	T/290.3/5218/40-6	5011912812
40-7	根岸	東京都都市 計画協議会			[平成11]	10・23E/5010/40-7-1999A	1170031606
		武揚堂(発売)	平成10年測量	平成16年修正 平成16年測量	[平成17]	T/290.3/5218/40-7	5011912821
40-8	相原	東京都都市 計画協議会			[平成11]	10・23E/5010/40-8-1999A	1170031615
		武揚堂(発売)	平成10年測量	平成16年修正 平成16年測量	[平成17]	T/290.3/5218/40-8	5011912830
40-9	小山	東京都都市 計画協議会			[平成11]	10・23E/5010/40-9-1999A	1170031624
		武揚堂(発売)	平成10年測量	平成16年修正 平成16年測量	[平成17]	T/290.3/5218/40-9	5011912840
40-10	小山東部	東京都都市 計画協議会			[平成11]	10・23E/5010/40-10- 1999A	1170031633
		武揚堂(発売)	平成10年測量	平成16年修正	[平成17]	T/290.3/5218/40-10	5011912859
40-15	小山南部	東京都都市 計画協議会			[平成11]	10・23E/5010/40-15- 1999A	1170031642
		武揚堂(発売)	平成10年測量	平成16年修正 平成16年測量	[平成17]	T/290.3/5218/40-15	5011912868
41-1	別所	東京都都市 計画協議会			[平成11]	10・23E/5010/41-1-1999A	1170031651
		武揚堂(発売)	平成10年測量	平成16年修正	[平成17]	T/290.3/5218/41-1	5011912877
41-2	鶴牧	東京都都市 計画協議会			[平成11]	10・23E/5010/41-2-1999A	1170031660
		武揚堂(発売)	平成10年測量	平成16年修正	[平成17]	T/290.3/5218/41-2	5011912886
41-3	貝取	東京都都市 計画協議会			[平成11]	10・23E/5010/41-3-1999A	1170031670
		武揚堂(発売)	平成10年測量	平成16年修正	[平成17]	T/290.3/5218/41-3	5011912895
41-4	若葉台	東京都都市 計画協議会			[平成11]	10・23E/5010/41-4-1999A	1170031689
		武揚堂(発売)	平成10年測量	平成16年修正	[平成17]	T/290.3/5218/41-4	5011912910
41-5	平尾	東京都都市 計画協議会			[平成11]	10・23E/5010/41-5-1999A	1170031698
		武揚堂(発売)	平成10年測量	平成16年修正	[平成17]	T/290.3/5218/41-5	5011912920
41-6	上小山田	東京都都市 計画協議会			[平成11]	10・23E/5010/41-6-1999A	1170031704
		武揚堂(発売)	平成10年測量	平成16年修正	[平成17]	T/290.3/5218/41-6	5011912939
41-7	下小山田	東京都都市 計画協議会			[平成11]	10・23E/5010/41-7-1999A	1170031713
		武揚堂(発売)	平成10年測量	平成16年修正	[平成17]	T/290.3/5218/41-7	5011912948
41-8	小野路	東京都都市 計画協議会			[平成11]	10・23E/5010/41-8-1999A	1170031722
		武揚堂(発売)	平成10年測量	平成16年修正	[平成17]	T/290.3/5218/41-8	5011912957



## 東京都2500分1地形図 (1997-)

図番	図名	出版者	測図・測量年	図歴	出版年	請求記号	資料コード
41-9	真光寺	東京都都市 計画協議会			[平成11]	10・23E/5010/41-9-1999A	1170031731
		武揚堂(発売)	平成10年測量	平成16年修正	[平成17]	T/290.3/5218/41-9	5011912966
41-10	平尾南部	東京都都市 計画協議会			[平成11]	10・23E/5010/41-10- 1999A	1170031740
		武揚堂(発売)	平成10年測量	平成16年修正 平成16年測量	[平成17]	T/290.3/5218/41-10	5011912975
41-11	常盤	東京都都市 計画協議会			[平成11]	10・23E/5010/41-11- 1999A	1170031750
		武揚堂(発売)	平成10年測量	平成16年修正	[平成17]	T/290.3/5218/41-11	5011912984
41-12	図師	東京都都市 計画協議会			[平成11]	10・23E/5010/41-12- 1999A	1170031769
		武揚堂(発売)	平成10年測量	平成16年修正	[平成17]	T/290.3/5218/41-12	5011912993
41-13	野津田	東京都都市 計画協議会			[平成11]	10・23E/5010/41-13- 1999A	1170031778
		武揚堂(発売)	平成10年測量	平成16年修正	[平成17]	T/290.3/5218/41-13	5011913005
41-14	大蔵	東京都都市 計画協議会			[平成11]	10・23E/5010/41-14- 1999A	1170031787
		武揚堂(発売)	平成10年測量	平成16年修正	[平成17]	T/290.3/5218/41-14	5011913014
41-15	能ヶ谷	東京都都市 計画協議会			[平成11]	10・23E/5010/41-15- 1999A	1170031796
	鶴川北	武揚堂(発売)	平成10年測量	平成16年修正 平成16年測量	[平成17]	T/290.3/5218/41-15	5011913023
41-16	矢部	東京都都市 計画協議会			[平成11]	10・23E/5010/41-16- 1999A	1170031802
		武揚堂(発売)	平成10年測量	平成16年修正 平成16年測量	[平成17]	T/290.3/5218/41-16	5011913032
41-17	忠生	東京都都市 計画協議会			[平成11]	10・23E/5010/41-17- 1999A	1170031811
		武揚堂(発売)	平成10年測量	平成16年修正	[平成17]	T/290.3/5218/41-17	5011913041
41-18	薬師台	東京都都市 計画協議会			[平成11]	10・23E/5010/41-18- 1999A	1170031820
	本町田北部	武揚堂(発売)	平成10年測量	平成16年修正	[平成17]	T/290.3/5218/41-18	5011913050
41-19	金井	東京都都市 計画協議会			[平成11]	10・23E/5010/41-19- 1999A	1170031830
		武揚堂(発売)	平成10年測量	平成16年修正	[平成17]	T/290.3/5218/41-19	5011913060
41-20	三輪	東京都都市 計画協議会			[平成11]	10・23E/5010/41-20- 1999A	1170031849
	三輪緑山	武揚堂(発売)	平成11年測量	平成16年修正	[平成17]	T/290.3/5218/41-20	5011913079
42-1	平尾東部	東京都都市 計画協議会			[平成11]	10・23E/5010/42-1-1999A	1170031858
42-4	登戸	東京都都市 計画協議会			[平成11]	10・23E/5010/42-4-1999A	1170031867
		武揚堂(発売)	平成9年測量	平成10年測量 平成16年修正 平成16年測量	[平成17]	T/290.3/5218/42-4	5011778831 5011913088
42-5	宇奈根	東京都都市 計画協議会			[平成9]	10・23E/5010/42-5-1997A	1170031876
		武揚堂(発売)	平成9年測量	平成16年修正 平成16年測量	[平成17]	T/290.3/5218/42-5	5011778840
42-6	百合丘	東京都都市 計画協議会			[平成11]	10・23E/5010/42-6-1999A	1170031885
42-16	三輪東部	東京都都市 計画協議会			[平成11]	10・23E/5010/42-16- 1999A	1170031894
	三輪町	武揚堂(発売)	平成10年測量	平成16年修正 平成16年測量	[平成17]	T/290.3/5218/42-16	5011913097

東京都2500分1地形図 (1997-)

図番	図名	出版者	測図・測量年	図歴	出版年	請求記号	資料コード
43-1	二子玉川	東京都都市 計画協議会	平成11年測量	平成9年測量 [1997]	[平成9]	10・23E/5010/43-1-1997A	1170031900
		武揚堂(発売)	平成9年測量	平成16年修正	[平成17]	T/290.3/5218/43-1	5011770501
43-2	深沢	東京都都市 計画協議会	平成9年測量 [1997]		[平成9]	10・23E/5010/43-2-1997A	1170031910
	上野毛	武揚堂(発売)	平成9年測量	平成16年修正	[平成17]	T/290.3/5218/43-2	5011770510
43-3	都立大学	東京都都市 計画協議会	平成9年測量 [1997]		[平成9]	10・23E/5010/43-3-1997A	1170031929
		武揚堂(発売)	平成9年測量	平成16年修正	[平成17]	T/290.3/5218/43-3	5011770520
43-4	碑文谷	東京都都市 計画協議会	平成9年測量 [1997]		[平成9]	10・23E/5010/43-4-1997A	1170031938
		武揚堂(発売)	平成9年測量	平成16年修正	[平成17]	T/290.3/5218/43-4	5011770539
43-5	荏原	東京都都市 計画協議会	平成9年測量 [1997]		[平成9]	10・23E/5010/43-5-1997A	1170031947
		武揚堂(発売)	平成9年測量	平成16年修正	[平成17]	T/290.3/5218/43-5	5011770548
43-6	二子橋	東京都都市 計画協議会	平成9年測量 [1997]		[平成9]	10・23E/5010/43-6-1997A	1170031956
43-6	二子橋南部	武揚堂(発売)	平成9年測量	平成16年修正 平成16年測量	[平成17]	T/290.3/5218/43-6	5011770557
43-7	等々力	東京都都市 計画協議会	平成9年測量 [1997]		[平成9]	10・23E/5010/43-7-1997A	1170031965
		武揚堂(発売)	平成9年測量	平成16年修正	[平成17]	T/290.3/5218/43-7	5011770566
43-8	奥沢	東京都都市 計画協議会	平成9年測量 [1997]		[平成9]	10・23E/5010/43-8-1997A	1170031974
		武揚堂(発売)	平成9年測量	平成16年修正	[平成17]	T/290.3/5218/43-8	5011770575
43-9	大岡山	東京都都市 計画協議会	平成9年測量 [1997]		[平成9]	10・23E/5010/43-9-1997A	1170031983
43-10	旗の台	東京都都市 計画協議会	平成9年測量 [1997]		[平成9]	10・23E/5010/43-10- 1997A	1170031992
		武揚堂(発売)	平成9年測量	平成16年修正	[平成17]	T/290.3/5218/43-10	5011770593
43-12	玉堤	東京都都市 計画協議会	平成9年測量 [1997]		[平成9]	10・23E/5010/43-12- 1997A	1170032004
		武揚堂(発売)	平成9年測量	平成16年修正 平成16年測量	[平成17]	T/290.3/5218/43-12	5011770600
43-13	田園調布	東京都都市 計画協議会	平成9年測量 [1997]		[平成9]	10・23E/5010/43-13- 1997A	1170032013
		武揚堂(発売)	平成9年測量	平成16年修正	[平成17]	T/290.3/5218/43-13	5011770619
43-14	雪谷	東京都都市 計画協議会	平成9年測量 [1997]		[平成9]	10・23E/5010/43-14- 1997A	1170032022
		武揚堂(発売)	平成9年測量	平成16年修正	[平成17]	T/290.3/5218/43-14	5011770628
43-15	馬込	東京都都市 計画協議会	平成9年測量 [1997]		[平成9]	10・23E/5010/43-15- 1997A	1170032031
		武揚堂(発売)	平成9年測量	平成16年修正	[平成17]	T/290.3/5218/43-15	5011770637
43-18	上丸子	東京都都市 計画協議会	平成9年測量 [1997]		[平成9]	10・23E/5010/43-18- 1997A	1170032040
		武揚堂(発売)	平成9年測量	平成16年修正	[平成17]	T/290.3/5218/43-18	5011770646
43-19	久ヶ原	東京都都市 計画協議会	平成9年測量 [1997]		[平成9]	10・23E/5010/43-19- 1997A	1170032050
		武揚堂(発売)	平成9年測量	平成16年修正	[平成17]	T/290.3/5218/43-19	5011770655
43-20	本門寺	東京都都市 計画協議会	平成9年測量 [1997]		[平成9]	10・23E/5010/43-20- 1997A	1170032069
		武揚堂(発売)	平成9年測量	平成16年修正	[平成17]	T/290.3/5218/43-20	5011770664
43-9	大岡山	武揚堂(発売)	平成9年測量	平成16年修正	[平成17]	T/290.3/5218/43-9	5011770584

東京都2500分1地形図 (1997-)

図番	図名	出版者	測図・測量年	図歴	出版年	請求記号	資料コード
44-1	大崎	東京都都市 計画協議会	平成9年測量 [1997]		[平成9]	10・23E/5010/44-1-1997A	1170032078
		武揚堂(発売)	平成9年測量	平成16年修正	[平成17]	T/290.3/5218/44-1	5011778134
44-2	新海面処分場	武揚堂(発売)	平成16年測量		[平成17]	T/290.3/5218/44-20	5011778493
	東品川	東京都都市 計画協議会	平成9年測量 [1997]		[平成9]	10・23E/5010/44-2-1997A	1170032087
武揚堂(発売)		平成9年測量	平成16年修正	[平成17]	T/290.3/5218/44-2	5011778143	
44-3	13号地公園	東京都都市 計画協議会	平成9年測量 [1997]		[平成9]	10・23E/5010/44-3-1997A	1170032096
		武揚堂(発売)	平成9年測量	平成16年修正	[平成17]	T/290.3/5218/44-3	5011778152
44-4	10号地	東京都都市 計画協議会	平成9年測量 [1997]		[平成9]	10・23E/5010/44-4-1997A	1170032102
		武揚堂(発売)	平成9年測量	平成16年修正	[平成17]	T/290.3/5218/44-4	5011778170
44-5	中央防波堤北東部	東京都都市 計画協議会	平成9年測量 [1997]		[平成9]	10・23E/5010/44-5-1997A	1170032111
		武揚堂(発売)	平成9年測量	平成16年修正 平成16年測量	[平成17]	T/290.3/5218/44-5	5011778205
44-6	大井	東京都都市 計画協議会	平成9年測量 [1997]		[平成9]	10・23E/5010/44-6-1997A	1170032120
		武揚堂(発売)	平成9年測量	平成16年修正	[平成17]	T/290.3/5218/44-6	5011778223
44-7	大井埠頭北部	東京都都市 計画協議会	平成9年測量 [1997]		[平成9]	10・23E/5010/44-7-1997A	1170032130
		武揚堂(発売)	平成9年測量	平成16年修正	[平成17]	T/290.3/5218/44-7	5011778232
44-8	大井埠頭北東部	東京都都市 計画協議会	平成9年測量 [1997]		[平成9]	10・23E/5010/44-8-1997A	1170032149
		武揚堂(発売)	平成9年測量	平成16年修正	[平成17]	T/290.3/5218/44-8	5011778250
44-9	中央防波堤	東京都都市 計画協議会	平成9年測量 [1997]		[平成9]	10・23E/5010/44-9-1997A	1170032158
		武揚堂(発売)	平成9年測量	平成16年修正	[平成17]	T/290.3/5218/44-9	5011778288
44-10	中央防波堤東部	東京都都市 計画協議会	平成9年測量 [1997]		[平成9]	10・23E/5010/44-10- 1997A	1170032167
		武揚堂(発売)	平成9年測量	平成16年修正 平成16年測量	[平成17]	T/290.3/5218/44-10	5011778312
44-11	南大井	東京都都市 計画協議会	平成9年測量 [1997]		[平成9]	10・23E/5010/44-11- 1997A	1170032176
		武揚堂(発売)	平成9年測量	平成16年修正	[平成17]	T/290.3/5218/44-11	5011778340
44-12	大井埠頭	東京都都市 計画協議会	平成9年測量 [1997]		[平成9]	10・23E/5010/44-12- 1997A	1170032185
		武揚堂(発売)	平成9年測量	平成16年修正	[平成17]	T/290.3/5218/44-12	5011778368
44-13	大井埠頭東部	東京都都市 計画協議会	平成9年測量 [1997]		[平成9]	10・23E/5010/44-13- 1997A	1170032194
		武揚堂(発売)	平成9年測量	平成16年修正	[平成17]	T/290.3/5218/44-13	5011778386
44-14	中央防波堤南部	東京都都市 計画協議会	平成9年測量 [1997]		[平成9]	10・23E/5010/44-14- 1997A	1170032200
		武揚堂(発売)	平成9年測量	平成16年修正 平成16年測量	[平成17]	T/290.3/5218/44-14	5011778410
44-15	中央防波堤南東部	東京都都市 計画協議会	平成9年測量 [1997]		[平成9]	10・23E/5010/44-15- 1997A	1170032210
		武揚堂(発売)	平成9年測量	平成16年修正 平成16年測量	[平成17]	T/290.3/5218/44-15	5011778439
44-16	大森	東京都都市 計画協議会	平成9年測量 [1997]		[平成9]	10・23E/5010/44-16- 1997A	1170032229
		武揚堂(発売)	平成9年測量	平成16年修正	[平成17]	T/290.3/5218/44-16	5011778457

## 東京都2500分1地形図 (1997-)

図番	図名	出版者	測図・測量年	図歴	出版年	請求記号	資料コード
44-17	大井埠頭南部	東京都都市 計画協議会	平成9年測量 [1997]		[平成9]	10・23E/5010/44-17- 1997A	1170032238
		武揚堂(発売)	平成9年測量	平成16年修正	[平成17]	T/290.3/5218/44-17	5011778466
44-18	城南島	東京都都市 計画協議会	平成9年測量 [1997]		[平成9]	10・23E/5010/44-18- 1997A	1170032247
		武揚堂(発売)	平成9年測量	平成16年修正	[平成17]	T/290.3/5218/44-18	5011778484
44-19	城南島東部	東京都都市 計画協議会	平成9年測量 [1997]		[平成9]	10・23E/5010/44-19- 1997A	1170032256
45-1	若洲海浜公園	東京都都市 計画協議会	平成9年測量 [1997]		[平成9]	10・23E/5010/45-1-1997A	1170032265
		武揚堂(発売)	平成9年測量	平成16年修正 平成16年測量	[平成17]	T/290.3/5218/45-1	5011777988
45-2	海上公園	東京都都市 計画協議会	平成9年測量 [1997]		[平成9]	10・23E/5010/45-2-1997A	1170032274
	木曾	東京都都市 計画協議会			[平成11]	10・23E/5010/46-2-1999A	1170032283
	木曾町	武揚堂(発売)	平成10年測量	平成16年修正	[平成17]	T/290.3/5218/46-2	5011913103
46-3	本町田	東京都都市 計画協議会			[平成11]	10・23E/5010/46-3-1999A	1170032292
		武揚堂(発売)	平成10年測量	平成16年修正	[平成17]	T/290.3/5218/46-3	5011913112
46-4	玉川学園	東京都都市 計画協議会			[平成11]	10・23E/5010/46-4-1999A	1170032309
		武揚堂(発売)	平成10年測量	平成16年修正	[平成17]	T/290.3/5218/46-4	5011913121
46-5	子供の国	東京都都市 計画協議会			[平成11]	10・23E/5010/46-5-1999A	1170032318
		武揚堂(発売)	平成10年測量	平成16年修正 平成16年測量	[平成17]	T/290.3/5218/46-5	5011913130
46-7	森野	東京都都市 計画協議会			[平成11]	10・23E/5010/46-7-1999A	1170032327
		武揚堂(発売)	平成10年測量	平成16年修正 平成16年測量	[平成17]	T/290.3/5218/46-7	5011913140
46-8	町田	東京都都市 計画協議会			[平成11]	10・23E/5010/46-8-1999A	1170032336
		武揚堂(発売)	平成10年測量	平成16年修正	[平成17]	T/290.3/5218/46-8	5011913159
46-9	南大谷	東京都都市 計画協議会			[平成11]	10・23E/5010/46-9-1999A	1170032345
	成瀬北	武揚堂(発売)	平成10年測量	平成16年修正	[平成17]	T/290.3/5218/46-9	5011913168
46-10	成瀬台	東京都都市 計画協議会			[平成11]	10・23E/5010/46-10- 1999A	1170032354
		武揚堂(発売)	平成10年測量	平成16年修正 平成16年測量	[平成17]	T/290.3/5218/46-10	5011913186
46-13	町田南	東京都都市 計画協議会			[平成11]	10・23E/5010/46-13- 1999A	1170032363
		武揚堂(発売)	平成10年測量	平成16年修正	[平成17]	T/290.3/5218/46-13	5011913195
46-14	成瀬	東京都都市 計画協議会			[平成11]	10・23E/5010/46-14- 1999A	1170032372
		武揚堂(発売)	平成10年測量	平成16年修正	[平成17]	T/290.3/5218/46-14	5011913408
46-15	成瀬東	東京都都市 計画協議会			[平成11]	10・23E/5010/46-15- 1999A	1170032381
		武揚堂(発売)	平成10年測量	平成16年修正 平成16年測量	[平成17]	T/290.3/5218/46-15	5011913417
46-18	上鶴間	東京都都市 計画協議会			[平成11]	10・23E/5010/46-18- 1999A	1170032390
		武揚堂(発売)	平成10年測量	平成16年修正 平成16年測量	[平成17]	T/290.3/5218/46-18	5011913426

## 東京都2500分1地形図 (1997-)

図番	図名	出版者	測図・測量年	図歴	出版年	請求記号	資料コード
46-19	小川	東京都都市 計画協議会			[平成11]	10・23E/5010/46-19- 1999A	1170032407
	町田鶴間	武揚堂(発売)	平成10年測量	平成16年修正	[平成17]	T/290.3/5218/46-19	5011913435
46-20	つくし野	東京都都市 計画協議会			[平成11]	10・23E/5010/46-20- 1999A	1170032416
		武揚堂(発売)	平成10年測量	平成16年修正 平成16年測量	[平成17]	T/290.3/5218/46-20	5011913640
47-1	鴨志田	東京都都市 計画協議会			[平成11]	10・23E/5010/47-1-1999A	1170032425
48-3	多摩川	東京都都市 計画協議会			[平成9]	10・23E/5010/48-3-1997A	1170032434
		武揚堂(発売)	平成9年測量	平成16年修正 平成16年測量	[平成17]	T/290.3/5218/48-3	5011784338
48-4	下丸子	東京都都市 計画協議会			[平成9]	10・23E/5010/48-4-1997A	1170032443
		武揚堂(発売)	平成9年測量	平成16年修正	[平成17]	T/290.3/5218/48-4	5011784347
48-5	蒲田	東京都都市 計画協議会			[平成9]	10・23E/5010/48-5-1997A	1170032452
		武揚堂(発売)	平成9年測量	平成16年修正	[平成17]	T/290.3/5218/48-5	5011784356
48-9	多摩川大橋	東京都都市 計画協議会			[平成9]	10・23E/5010/48-9-1997A	1170032461
	西六郷	武揚堂(発売)	平成9年測量	平成16年修正 平成16年測量	[平成17]	T/290.3/5218/48-9	5011784365
48-10	六郷	東京都都市 計画協議会			[平成9]	10・23E/5010/48-10- 1997A	1170032470
		武揚堂(発売)	平成9年測量	平成16年修正	[平成17]	T/290.3/5218/48-10	5011784374
48-14	六郷橋西部	武揚堂(発売)	平成9年測量	平成16年修正 平成16年測量	[平成17]	T/290.3/5218/48-14	5011784383
48-15	六郷橋	東京都都市 計画協議会			[平成9]	10・23E/5010/48-15- 1997A	1170032480
		武揚堂(発売)	平成9年測量	平成16年修正 平成16年測量	[平成17]	T/290.3/5218/48-15	5011784392
49-1	大森南	東京都都市 計画協議会			[平成9]	10・23E/5010/49-1-1997A	1170032499
		武揚堂(発売)	平成9年測量	平成16年修正	[平成17]	T/290.3/5218/49-1	5011784409
49-2	東京国際空港北西部	東京都都市 計画協議会			[平成9]	10・23E/5010/49-2-1997A	1170032505
		武揚堂(発売)	平成9年測量	平成16年修正	[平成17]	T/290.3/5218/49-2	5011784418
49-3	東京国際空港北部	東京都都市 計画協議会			[平成9]	10・23E/5010/49-3-1997A	1170032514
		武揚堂(発売)	平成9年測量	平成16年修正	[平成17]	T/290.3/5218/49-3	5011784427
49-4	東京国際空港北東部	東京都都市 計画協議会			[平成9]	10・23E/5010/49-4-1997A	1170032523
		武揚堂(発売)	平成9年測量	平成16年修正 平成16年測量	[平成17]	T/290.3/5218/49-4	5011784445
49-6	萩中	東京都都市 計画協議会			[平成9]	10・23E/5010/49-6-1997A	1170032532
		武揚堂(発売)	平成9年測量	平成16年修正	[平成17]	T/290.3/5218/49-6	5011784454
49-7	東京国際空港西部	東京都都市 計画協議会			[平成9]	10・23E/5010/49-7-1997A	1170032541
		武揚堂(発売)	平成9年測量	平成16年修正	[平成17]	T/290.3/5218/49-7	5011784463
49-8	東京国際空港	東京都都市 計画協議会			[平成9]	10・23E/5010/49-8-1997A	1170032550
		武揚堂(発売)	平成9年測量	平成16年修正	[平成17]	T/290.3/5218/49-8	5011784472
49-9	東京国際空港東部	東京都都市 計画協議会			[平成9]	10・23E/5010/49-9-1997A	1170032560
		武揚堂(発売)	平成9年測量	平成16年修正 平成16年測量	[平成17]	T/290.3/5218/49-9	5011784490

## 東京都2500分1地形図 (1997-)

図番	図名	出版者	測図・測量年	図歴	出版年	請求記号	資料コード
49-11	大師橋	東京都都市 計画協議会			[平成9]	10・23E/5010/49-11- 1997A	1170032579
49-12	大師橋	東京都都市 計画協議会			[平成9]	10・23E/5010/49-12- 1997A	1170032588
	東京国際空港南西 部	武揚堂(発売)	平成9年測量	平成16年修正 平成16年測量	[平成17]	T/290.3/5218/49-12	5011784525
49-13	大師橋	東京都都市 計画協議会			[平成9]	10・23E/5010/49-13- 1997A	1170032597
	東京国際空港南部	武揚堂(発売)	平成9年測量	平成16年修正	[平成17]	T/290.3/5218/49-13	5011784561
49-14	大師橋	東京都都市 計画協議会			[平成9]	10・23E/5010/49-14- 1997A	1170032603
	東京国際空港南東 部	武揚堂(発売)	平成9年測量	平成16年修正 平成16年測量	[平成17]	T/290.3/5218/49-14	5011784632
49-15	大師橋	東京都都市 計画協議会			[平成9]	10・23E/5010/49-15- 1997A	1170032612
49-19	大師橋	東京都都市 計画協議会			[平成9]	10・23E/5010/49-19- 1997A	1170032621
	多摩川口	武揚堂(発売)	平成9年測量	平成16年修正 平成16年測量	[平成17]	T/290.3/5218/49-19	5011784688
50-4	鶴間	東京都都市 計画協議会			[平成11]	10・23E/5010/50-4-1999A	1170032630
	南町田	武揚堂(発売)	平成10年測量	平成16年修正	[平成17]	T/290.3/5218/50-4	5011913650
50-5	横浜インターチェ ンジ	東京都都市 計画協議会			[平成11]	10・23E/5010/50-5-1999A	1170032640
		武揚堂(発売)	平成10年測量	平成16年修正 平成16年測量	[平成17]	T/290.3/5218/50-5	5011913865
50-9	鶴間南部	東京都都市 計画協議会			[平成11]	10・23E/5010/50-9-1999A	1170032659
50-10	横浜インターチェ ンジ(南)	東京都都市 計画協議会			[平成11]	10・23E/5010/50-10- 1999A	1170032668
55-4	根浮岬	東京都都市 計画局	昭和60年8月測 図	平成8年3月修正測図	[平成12.9]	T/290.3/5217/55-4	5011790184
55-8	若郷	東京都都市 計画局	昭和60年8月測 図	平成8年3月修正測図	[平成12.9]	T/290.3/5217/55-8	5011790193
55-11	アジア磯	東京都都市 計画局	昭和60年8月測 図	平成8年3月修正測図	[平成12.9]	T/290.3/5217/55-11	5011790200
55-12	阿土山	東京都都市 計画局	昭和60年8月測 図	平成8年3月修正測図	[平成12.9]	T/290.3/5217/55-12	5011790219
55-15	和田浜	東京都都市 計画局	昭和60年8月測 図	平成8年3月修正測図	[平成12.9]	T/290.3/5217/55-15	5011790228
55-16	宮塚山	東京都都市 計画局	昭和60年8月測 図	平成8年3月修正測図	[平成12.9]	T/290.3/5217/55-16	5011790237
56-6	新島港	東京都都市 計画局	昭和60年8月測 図	平成8年3月修正測図	[平成12.9]	T/290.3/5217/56-6	5011790255
56-7	新島飛行場	東京都都市 計画局	昭和60年8月測 図	平成8年3月修正測図	[平成12.9]	T/290.3/5217/56-7	5011790264
56-10	向山	東京都都市 計画局	昭和60年8月測 図	平成8年3月修正測図	[平成12.9]	T/290.3/5217/56-10	5011790273
56-11	大峯	東京都都市 計画局	昭和60年8月測 図	平成8年3月修正測図	[平成12.9]	T/290.3/5217/56-11	5011790282
56-15	端々	東京都都市 計画局	昭和60年8月測 図	平成8年3月修正測図	[平成12.9]	T/290.3/5217/56-15	5011790291
57-2	式根島北部	東京都都市 計画局	平成8年3月測図		[平成12.9]	T/290.3/5217/57-2	5011790308
57-5	式根島西部	東京都都市 計画局	平成8年3月測図		[平成12.9]	T/290.3/5217/57-5	5011790317
57-6	式根島南部	東京都都市 計画局	平成8年3月測図		[平成12.9]	T/290.3/5217/57-6	5011790326
58-2	神戸山	東京都都市 計画局	昭和59年2月測 図	平成6年3月修正測図	[平成12.9]	T/290.3/5217/58-2	5011790335
58-3	走る間	東京都都市 計画局	昭和59年2月測 図	平成6年3月修正測図	[平成12.9]	T/290.3/5217/58-3	5011790344
58-6	長浜	東京都都市 計画局	昭和59年2月測 図	平成6年3月修正測図	[平成12.9]	T/290.3/5217/58-6	5011790353
58-7	お観音	東京都都市 計画局	昭和59年2月測 図	平成6年3月修正測図	[平成12.9]	T/290.3/5217/58-7	5011790362

## 東京都2500分1地形図（1997-）

図番	図名	出版者	測図・測量年	図歴	出版年	請求記号	資料コード
58-10	神津島港	東京都都市 計画局	昭和59年2月測 図	平成6年3月修正測図	[平成12.9]	T/290.3/5217/58-10	5011790371
58-11	多幸	東京都都市 計画局	昭和59年2月測 図	平成6年3月修正測図	[平成12.9]	T/290.3/5217/58-11	5011790380
58-14	面房	東京都都市 計画局	昭和59年2月測 図	平成6年3月修正測図	[平成12.9]	T/290.3/5217/58-14	5011790406
58-15	惣四郎	東京都都市 計画局	昭和59年2月測 図	平成6年3月修正測図	[平成12.9]	T/290.3/5217/58-15	5011790442
58-16	金長	東京都都市 計画局	昭和59年2月測 図	平成6年3月修正測図	[平成12.9]	T/290.3/5217/58-16	5011790470
60-10	伊豆	東京都都市 計画局	昭和59年7月測 図	平成7年3月修正測図	[平成12.9]	T/290.3/5217/60-10	5011790504
60-11	神着	東京都都市 計画局	昭和59年7月測 図	平成7年3月修正測図	[平成12.9]	T/290.3/5217/60-11	5011790531
60-12	美茂井	東京都都市 計画局	昭和59年7月測 図	平成7年3月修正測図	[平成12.9]	T/290.3/5217/60-12	5011790620
60-14	西原	東京都都市 計画局	昭和59年7月測 図	平成7年3月修正測図	[平成12.9]	T/290.3/5217/60-14	5011790907
60-15	三ノ宮	東京都都市 計画局	昭和59年7月測 図	平成7年3月修正測図	[平成12.9]	T/290.3/5217/60-15	5011790961
60-16	下馬野尾	東京都都市 計画局	昭和59年7月測 図	平成7年3月修正測図	[平成12.9]	T/290.3/5217/60-16	5011790970
61-1	長根	東京都都市 計画局	昭和59年7月測 図	平成7年3月修正測図	[平成12.9]	T/290.3/5217/61-1	5011790999
61-2	平並	東京都都市 計画局	昭和59年7月測 図	平成7年3月修正測図	[平成12.9]	T/290.3/5217/61-2	5011791000
61-3	百人山	東京都都市 計画局	昭和59年7月測 図	平成7年3月修正測図	[平成12.9]	T/290.3/5217/61-3	5011791029
61-4	御子敷	東京都都市 計画局	昭和59年7月測 図	平成7年3月修正測図	[平成12.9]	T/290.3/5217/61-4	5011791038
61-5	横座	東京都都市 計画局	昭和59年7月測 図	平成7年3月修正測図	[平成12.9]	T/290.3/5217/61-5	5011791047
61-6	牧場	東京都都市 計画局	昭和59年7月測 図	平成7年3月修正測図	[平成12.9]	T/290.3/5217/61-6	5011791056
61-7	寺山	東京都都市 計画局	昭和59年7月測 図	平成7年3月修正測図	[平成12.9]	T/290.3/5217/61-7	5011791065
61-8	沖ヶ平	東京都都市 計画局	昭和59年7月測 図	平成7年3月修正測図	[平成12.9]	T/290.3/5217/61-8	5011791083
61-9	錆	東京都都市 計画局	昭和59年7月測 図	平成7年3月修正測図	[平成12.9]	T/290.3/5217/61-9	5011791092
61-10	二男山	東京都都市 計画局	昭和59年7月測 図	平成7年3月修正測図	[平成12.9]	T/290.3/5217/61-10	5011791118
61-11	八重間	東京都都市 計画局	昭和59年7月測 図	平成7年3月修正測図	[平成12.9]	T/290.3/5217/61-11	5011791136
61-12	大永井	東京都都市 計画局	昭和59年7月測 図	平成7年3月修正測図	[平成12.9]	T/290.3/5217/61-12	5011791172
61-13	薄木	東京都都市 計画局	昭和59年7月測 図	平成7年3月修正測図	[平成12.9]	T/290.3/5217/61-13	5011791190
61-14	東山	東京都都市 計画局	昭和59年7月測 図	平成7年3月修正測図	[平成12.9]	T/290.3/5217/61-14	5011791216
61-15	長太郎池	東京都都市 計画局	昭和59年7月測 図	平成7年3月修正測図	[平成12.9]	T/290.3/5217/61-15	5011791243
67-10	兄島瀬戸	東京都都市 計画局	昭和51年3月測 図	平成1年3月修正測図 平成11年3月修正測図	[平成11.1]	T/290.3/5217/67-10	5011801742
67-14	三日月山	東京都都市 計画局	昭和51年3月測 図	平成1年3月修正測図 平成11年3月修正測図	[平成11.1]	T/290.3/5217/67-14	5011801751
67-15	旭山	東京都都市 計画局	昭和51年3月測 図	平成1年3月修正測図 平成11年3月修正測図	[平成11.1]	T/290.3/5217/67-15	5011801760

## 東京都2500分1地形図（1997-）

図番	図名	出版者	測図・測量年	図歴	出版年	請求記号	資料コード
68-2	二見港	東京都都市 計画局	昭和51年3月測 図	平成1年3月修正測図 平成11年3月修正測図	[平成11.1]	T/290.3/5217/68-2	5011801770
68-3	夜明山	東京都都市 計画局	昭和51年3月測 図	平成1年3月修正測図 平成11年3月修正測図	[平成11.1]	T/290.3/5217/68-3	5011801789
68-6	野羊山	東京都都市 計画局	昭和51年3月測 図	平成1年3月修正測図 平成11年3月修正測図	[平成11.1]	T/290.3/5217/68-6	5011801798
68-7	中央山	東京都都市 計画局	昭和51年3月測 図	平成1年3月修正測図 平成11年3月修正測図	[平成11.1]	T/290.3/5217/68-7	5011801804
68-10	北袋沢	東京都都市 計画局	昭和51年3月測 図	平成1年3月修正測図 平成11年3月修正測図	[平成11.1]	T/290.3/5217/68-10	5011801813
68-11	巽湾	東京都都市 計画局	昭和51年3月測 図	平成1年3月修正測図 平成11年3月修正測図	[平成11.1]	T/290.3/5217/68-11	5011801822
68-12	鳥山	東京都都市 計画局	昭和51年3月測 図	平成1年3月修正測図 平成11年3月修正測図	[平成11.1]	T/290.3/5217/68-12	5011801831
68-14	南袋沢	東京都都市 計画局	昭和51年3月測 図	平成1年3月修正測図 平成11年3月修正測図	[平成11.1]	T/290.3/5217/68-14	5011801840
68-15	天之浦	東京都都市 計画局	昭和51年3月測 図	平成1年3月修正測図 平成11年3月修正測図	[平成11.1]	T/290.3/5217/68-15	5011801850
69-1	西台	東京都都市 計画局	昭和51年3月測 図	平成1年3月修正測図 平成11年3月修正測図	[平成11.1]	T/290.3/5217/69-1	5011801869
69-2	東台	東京都都市 計画局	昭和51年3月測 図	平成1年3月修正測図 平成11年3月修正測図	[平成11.1]	T/290.3/5217/69-2	5011802196
69-5	北港	東京都都市 計画局	昭和51年3月測 図	平成1年3月修正測図 平成11年3月修正測図	[平成11.1]	T/290.3/5217/69-5	5011801911
69-6	東港	東京都都市 計画局	昭和51年3月測 図	平成1年3月修正測図 平成11年3月修正測図	[平成11.1]	T/290.3/5217/69-6	5011801920
69-9	庚申塚	東京都都市 計画局	昭和51年3月測 図	平成1年3月修正測図 平成11年3月修正測図	[平成11.1]	T/290.3/5217/69-9	5011801949
69-10	石門	東京都都市 計画局	昭和51年3月測 図	平成1年3月修正測図 平成11年3月修正測図	[平成11.1]	T/290.3/5217/69-10	5011801967
69-14	猪熊湾	東京都都市 計画局	昭和51年3月測 図	平成1年3月修正測図 平成11年3月修正測図	[平成11.1]	T/290.3/5217/69-14	5011801985
70-2	乳房山	東京都都市 計画局	昭和51年3月測 図	平成1年3月修正測図 平成11年3月修正測図	[平成11.1]	T/290.3/5217/70-2	5011802015
70-3	東崎	東京都都市 計画局	昭和51年3月測 図	平成1年3月修正測図 平成11年3月修正測図	[平成11.1]	T/290.3/5217/70-3	5011802024
70-6	沖港	東京都都市 計画局	昭和51年3月測 図	平成1年3月修正測図 平成11年3月修正測図	[平成11.1]	T/290.3/5217/70-6	5011802033




東京都2500分1地形図（1997-）

図番	図名	出版者	測図・測量年	図歴	出版年	請求記号	資料コード
70-7	東崎湾	東京都都市 計画局	昭和51年3月測 図	平成1年3月修正測図 平成11年3月修正測図	[平成11.1]	T/290.3/5217/70-7	5011802042
70-10	中岬	東京都都市 計画局	昭和51年3月測 図	平成1年3月修正測図 平成11年3月修正測図	[平成11.1]	T/290.3/5217/70-10	5011802051
70-11	中ノ平	東京都都市 計画局	昭和51年3月測 図	平成1年3月修正測図 平成11年3月修正測図	[平成11.1]	T/290.3/5217/70-11	5011802060
70-15	南崎	東京都都市 計画局	昭和51年3月測 図	平成1年3月修正測図 平成11年3月修正測図	[平成11.1]	T/290.3/5217/70-15	5011802089

デジタル マップ

書名	出版者	出版年	備考	内容	請求記号	資料コード
東京都2500 デジタル マップ	東京デジタルマッ プ株式会社	平成17.1	CD-ROM1枚 操作手引書1枚	内容:東京都全域地形図画像(島 しょ部を除く)	PT/290.3/5385/2004	5020875861

# 東京都2500分1地形図 (2017-)



# 御蔵島

72-	御蔵島港 72-19	入か始が沢 72-20	陣子根東部 73-16
74-	洲崎浜 74-4	鈴原渚原 74-5	川田の滝 75-1
	乙女峠 74-9	御山 74-10	南郷 75-6
	黒崎高尾山 74-14	大田浦 74-15	元根 75-11

# 八丈島

76-	大鏡ヶ鼻 76-11	永郷 76-12	刃乃ヶ根 76-13
	火湯 76-16	八丈富士 76-17	八丈富士釜山口 76-18
	荷浦 78-1	八丈富士牧野 78-2	氣象観測所 78-3
	荷浦南 78-6	南原 78-7	八丈島空港 78-7
		大淵浦 78-12	大賀郷 78-13
		鷹川 78-14	鴨川 78-14
		唐瀬川 78-18	伊郷名 78-19
		鷹立 80-4	中之郷 80-5
		乙子代が浜 80-9	藍ヶ江 80-10
			小岩戸ヶ鼻 80-15
			名古ノ鼻 81-11
			釜ヶ崎 79-6
			水ノ下 79-11
			美吉 79-16
			洞輪沢 81-1
			豊根ノ内 81-6
			今根ヶ鼻 79-12
			大ヶ鼻 79-17
			石積 81-2

# 青ヶ島

82-	神子の浦 82-2
	休戸郷 82-7
	青ヶ島港 82-12
	青ヶ島津南 82-17
	大名子ヶ鼻 82-8
	池之沢 82-13

# <小笠原>

# 父島

83-	三日月山 83-13	釣浜 83-14
	二見港 83-18	夜明山 83-19
	野羊山 84-3	中央山 84-4
	小港 84-8	時雨山 84-9
	高山 84-13	新立山 84-14
	飛瀬崎 84-18	天之浦 84-19
		北切盛浦 83-20
		初彦山 84-5
		三ヶ岩崎 84-10
		巖崎 84-15
		巖崎 84-20

# 母島

85-	龍崎 85-17	東台北 85-18	臥牛角北 85-19
	北港 86-2	東港 86-3	臥牛角 86-4
	庚申岳 86-7	庚申塚 86-8	石門崎 86-9
	早崎西 86-12	猪熊濱 86-13	大崩濱 86-14
		西浦濱 86-18	乳野山 86-19
		沖港 87-3	東崎崎 87-4
		鯨ヶ崎 87-8	中ノ平 87-9
			南崎 87-14
			平助山 87-15
			大瀬戸 87-19

# 大島

51-	新聞 51-4	岡田北 51-5
	大島空港 51-9	岡田 51-10
	赤桑 51-13	地の岡 51-14
	仲の原 51-18	馬の背 51-19
	前兵 53-3	元町 53-4
	野増港 53-8	野樽 53-9
	王の浜 53-13	アジコ 53-14
		新火口展望台 53-5
		御神火茶屋 53-10
		火口茶屋園地 53-15
		千夜崎 53-19
		アカミズ 53-20
		岳の平 56-1
		地ノ工 55-10

# 利島

57-	利島港 57-5	橋 58-1
	宮塚山 57-10	ナカカタ 58-6
	宮塚山南 57-15	

# 新島

59-	相呼岬 59-20	茶郷 60-5
	阿土山 60-9	阿土山 60-10
	和田浜 60-14	羽伏港 60-15
	新島本村 60-19	羽伏浦公園 60-20
	地内島 62-2	新島港 62-3
	長根島 62-12	間々下浦 62-8
	椋ヶ崎 62-16	島戸崎 62-13
	腰ノ井 63-1	野伏港 62-17
		式根島港 63-2
		向山 62-9
		瀬々 62-14
		西浦 62-19
		神ヶ森海岸 62-15
		大塚 62-10
		赤磯 61-11
		旗城鼻 61-6
		黒根 61-1
		黒根 64-9
		神戸山 64-14
		天上山 64-19
		三浦港 65-4
		惣四郎 65-9
		孫平根 65-13
		金長鼻 65-14

# 式根島

62-	地内島 62-2	新島港 62-3
	間々下浦 62-8	島戸崎 62-13
	野伏港 62-17	平床港 62-18
	式根島港 63-2	モウヤ岩 63-3

# 神津島

64-	赤崎 64-8	黒根 64-9
	名組濱 64-13	神戸山 64-14
	沢尻濱 64-18	天上山 64-19
	神津島港 65-3	三浦港 65-4
	面房 65-8	惣四郎 65-9
	孫平根 65-13	金長鼻 65-14

# 三宅島

66-	富士見橋 66-15	大崎 67-11	湯ノ浜港 67-12
	伊豆 66-20	友地 67-16	美高井 67-17
	平山沢 68-5	神着 69-1	地獄谷 69-2
	空地 68-10	雄山 69-6	比らひ沢 69-7
	牧場 68-15	展望台 69-11	上山林道 69-12
	南風平 68-20	大路池 69-16	坪田漁港 69-17
	新島新山 70-5	東山 71-1	ツバ根岬 71-2
	伊ヶ谷 68-4	金山 68-9	夕景浜 68-9
	夕景浜 68-9	大崎 67-11	湯ノ浜港 67-12
	夕景浜 68-9	友地 67-16	美高井 67-17
	夕景浜 68-9	神着 69-1	地獄谷 69-2
	夕景浜 68-9	雄山 69-6	比らひ沢 69-7
	夕景浜 68-9	展望台 69-11	上山林道 69-12
	夕景浜 68-9	大路池 69-16	坪田漁港 69-17
	夕景浜 68-9	東山 71-1	ツバ根岬 71-2

## 東京都2500分1地形図（2017-）

図番	図名	出版者	測図・測量年	図歴	出版年	請求記号	資料コード
0-0	富岡北部	ぶよお堂(発売)	平成11年測量	平成16年修正 平成16年測量 平成21年修正 平成26年修正	[平成29]	T/290.3/5218/0-0-2017	7108643236
0-10	雲取	ぶよお堂(発売)	平成16年測量	平成21年修正 平成26年修正	[平成29]	T/290.3/5218/0-10-2017	7108641160
0-15	雲取山	ぶよお堂(発売)	平成16年測量	平成21年修正 平成26年修正	[平成29]	T/290.3/5218/0-15-2017	7108642767
0-20	奥多摩小屋	ぶよお堂(発売)	平成16年測量	平成21年修正 平成26年修正	[平成29]	T/290.3/5218/0-20-2017	7108642776
1-18	簾	ぶよお堂(発売)	平成16年測量	平成21年修正 平成26年修正	[平成29]	T/290.3/5218/1-18-2017	7108642785
1-19	七跳山	ぶよお堂(発売)	平成16年測量	平成21年修正 平成26年修正	[平成29]	T/290.3/5218/1-19-2017	7108642794
1-20	日原北	ぶよお堂(発売)	平成16年測量	平成21年修正 平成26年修正	[平成29]	T/290.3/5218/1-20-2017	7108642800
2-1	長沢	ぶよお堂(発売)	平成16年測量	平成21年修正 平成26年修正	[平成29]	T/290.3/5218/2-1-2017	7108642810
2-2	水松山	ぶよお堂(発売)	平成16年測量	平成21年修正 平成26年修正	[平成29]	T/290.3/5218/2-2-2017	7108642829
2-3	孫惣谷	ぶよお堂(発売)	平成16年測量	平成21年修正 平成26年修正	[平成29]	T/290.3/5218/2-3-2017	7108642856
2-4	ヒナタ谷	ぶよお堂(発売)	平成16年測量	平成21年修正 平成26年修正	[平成29]	T/290.3/5218/2-4-2017	7108642865
2-5	大栗山	ぶよお堂(発売)	平成16年測量	平成21年修正 平成26年修正	[平成29]	T/290.3/5218/2-5-2017	7108642892
2-6	大雲取谷	ぶよお堂(発売)	平成16年測量	平成21年修正 平成26年修正	[平成29]	T/290.3/5218/2-6-2017	7108642838
2-7	天祖山	ぶよお堂(発売)	平成16年測量	平成21年修正 平成26年修正	[平成29]	T/290.3/5218/2-7-2017	7108642847
2-8	孫惣谷南	ぶよお堂(発売)	平成16年測量	平成21年修正 平成26年修正	[平成29]	T/290.3/5218/2-8-2017	7108642874
2-9	小川谷	ぶよお堂(発売)	平成16年測量	平成21年修正 平成26年修正	[平成29]	T/290.3/5218/2-9-2017	7108642883
2-10	小川谷線林道	ぶよお堂(発売)	平成16年測量	平成21年修正 平成26年修正	[平成29]	T/290.3/5218/2-10-2017	7108642918
2-11	小雲取山	ぶよお堂(発売)	平成16年測量	平成21年修正 平成26年修正	[平成29]	T/290.3/5218/2-11-2017	7108642963
2-12	長沢谷	ぶよお堂(発売)	平成16年測量	平成21年修正 平成26年修正	[平成29]	T/290.3/5218/2-12-2017	7108642972
2-13	日原川	ぶよお堂(発売)	平成16年測量	平成21年修正 平成26年修正	[平成29]	T/290.3/5218/2-13-2017	7108643002
2-14	八丁	ぶよお堂(発売)	平成11年測量	平成16年修正 平成16年測量 平成21年修正 平成26年修正	[平成29]	T/290.3/5218/2-14-2017	7108643011
2-15	日原鍾乳洞	ぶよお堂(発売)	平成11年測量	平成16年修正 平成16年測量 平成21年修正 平成26年修正	[平成29]	T/290.3/5218/2-15-2017	7108643049
2-16	桧尾	ぶよお堂(発売)	平成16年測量	平成21年修正 平成26年修正	[平成29]	T/290.3/5218/2-16-2017	7108642981
2-17	唐松谷	ぶよお堂(発売)	平成16年測量	平成21年修正 平成26年修正	[平成29]	T/290.3/5218/2-17-2017	7108642990
2-18	巳ノ戸	ぶよお堂(発売)	平成11年測量	平成16年修正 平成16年測量 平成21年修正 平成26年修正	[平成29]	T/290.3/5218/2-18-2017	7108643020
2-19	八丁山	ぶよお堂(発売)	平成11年測量	平成16年修正 平成16年測量 平成21年修正 平成26年修正	[平成29]	T/290.3/5218/2-19-2017	7108643030
2-20	日原	ぶよお堂(発売)	平成11年測量	平成16年修正 平成21年修正 平成26年修正	[平成29]	T/290.3/5218/2-20-2017	7108643067

## 東京都2500分1地形図（2017-）

図番	図名	出版者	測図・測量年	図歴	出版年	請求記号	資料コード
3-1	天目山	ぶよお堂(発売)	平成16年測量	平成21年修正 平成26年修正	[平成29]	T/290.3/5218/3-1-2017	7108642909
3-6	長尾	ぶよお堂(発売)	平成16年測量	平成21年修正 平成26年修正	[平成29]	T/290.3/5218/3-6-2017	7108642927
3-7	氷川北	ぶよお堂(発売)	平成16年測量	平成21年修正 平成26年修正	[平成29]	T/290.3/5218/3-7-2017	7108642936
3-8	井戸地	ぶよお堂(発売)	平成16年測量	平成21年修正 平成26年修正	[平成29]	T/290.3/5218/3-8-2017	7108642945
3-9	長尾ノ丸	ぶよお堂(発売)	平成16年測量	平成21年修正 平成26年修正	[平成29]	T/290.3/5218/3-9-2017	7108642954
3-11	倉沢向	ぶよお堂(発売)	平成11年測量	平成16年修正 平成16年測量 平成21年修正 平成26年修正	[平成29]	T/290.3/5218/3-11-2017	7108643058
3-12	山伏谷	ぶよお堂(発売)	平成11年測量	平成16年修正 平成16年測量 平成21年修正 平成26年修正	[平成29]	T/290.3/5218/3-12-2017	7108643085
3-13	大丹波北	ぶよお堂(発売)	平成11年測量	平成16年修正 平成16年測量 平成21年修正 平成26年修正	[平成29]	T/290.3/5218/3-13-2017	7108643100
3-14	雁掛	ぶよお堂(発売)	平成11年測量	平成16年修正 平成16年測量 平成21年修正 平成26年修正	[平成29]	T/290.3/5218/3-14-2017	7108643138
3-15	槇野尾	ぶよお堂(発売)	平成11年測量	平成16年修正 平成16年測量 平成21年修正 平成26年修正	[平成29]	T/290.3/5218/3-15-2017	7108643147
3-16	倉沢	ぶよお堂(発売)	平成11年測量	平成16年修正 平成21年修正 平成26年修正	[平成29]	T/290.3/5218/3-16-2017	7108643076
3-17	聖滝	ぶよお堂(発売)	平成11年測量	平成16年修正 平成16年測量 平成21年修正 平成26年修正	[平成29]	T/290.3/5218/3-17-2017	7108643110
3-18	棚沢	ぶよお堂(発売)	平成11年測量	平成16年修正 平成16年測量 平成21年修正 平成26年修正	[平成29]	T/290.3/5218/3-18-2017	7108643129
3-19	真名井沢	ぶよお堂(発売)	平成11年測量	平成16年修正 平成21年修正 平成26年修正	[平成29]	T/290.3/5218/3-19-2017	7108643156
3-20	棒ノ嶺南部	ぶよお堂(発売)	平成11年測量	平成16年修正 平成21年修正 平成26年修正	[平成29]	T/290.3/5218/3-20-2017	7108643165
4-11	湯基入	ぶよお堂(発売)	平成11年測量	平成16年修正 平成16年測量 平成21年修正 平成26年修正	[平成29]	T/290.3/5218/4-11-2017	7108643174
4-16	極指	ぶよお堂(発売)	平成11年測量	平成16年修正 平成21年修正 平成26年修正	[平成29]	T/290.3/5218/4-16-2017	7108643183
4-17	小沢峠	ぶよお堂(発売)	平成11年測量	平成16年修正 平成21年修正 平成26年修正	[平成29]	T/290.3/5218/4-17-2017	7108643192
4-18	大仁田山	ぶよお堂(発売)	平成11年測量	平成16年修正 平成16年測量 平成21年修正 平成26年修正	[平成29]	T/290.3/5218/4-18-2017	7108643209

## 東京都2500分1地形図（2017-）

図番	図名	出版者	測図・測量年	図歴	出版年	請求記号	資料コード
4-19	成木五丁目北部	ぶよお堂(発売)	平成11年測量	平成16年修正 平成16年測量 平成21年修正 平成26年修正	[平成29]	T/290.3/5218/4-19-2017	7108643218
4-20	成木北部	ぶよお堂(発売)	平成11年測量	平成16年修正 平成16年測量 平成21年修正 平成26年修正	[平成29]	T/290.3/5218/4-20-2017	7108643227
5-1	七ツ石山	ぶよお堂(発売)	平成16年測量	平成21年修正 平成26年修正	[平成29]	T/290.3/5218/5-1-2017	7108643245
5-2	高丸山	ぶよお堂(発売)	平成16年測量	平成21年修正 平成26年修正	[平成29]	T/290.3/5218/5-2-2017	7108643254
5-3	巳ノ戸谷	ぶよお堂(発売)	平成11年測量	平成16年修正 平成16年測量 平成21年修正 平成26年修正	[平成29]	T/290.3/5218/5-3-2017	7108643281
5-4	大滝	ぶよお堂(発売)	平成11年測量	平成16年修正 平成16年測量 平成21年修正 平成26年修正	[平成29]	T/290.3/5218/5-4-2017	7108643290
5-5	日原南	ぶよお堂(発売)	平成11年測量	平成16年修正 平成16年測量 平成21年修正 平成26年修正	[平成29]	T/290.3/5218/5-5-2017	7108643325
5-6	留浦北	ぶよお堂(発売)	平成16年測量	平成21年修正 平成26年修正	[平成29]	T/290.3/5218/5-6-2017	7108643263
5-7	赤指山	ぶよお堂(発売)	平成16年測量	平成21年修正 平成26年修正	[平成29]	T/290.3/5218/5-7-2017	7108643272
5-8	坊主谷	ぶよお堂(発売)	平成16年測量	平成21年修正 平成26年修正	[平成29]	T/290.3/5218/5-8-2017	7108643307
5-9	柏ノ木尾	ぶよお堂(発売)	平成16年測量	平成21年修正 平成26年修正	[平成29]	T/290.3/5218/5-9-2017	7108643316
5-10	大堀	ぶよお堂(発売)	平成11年測量	平成16年修正 平成16年測量 平成21年修正 平成26年修正	[平成29]	T/290.3/5218/5-10-2017	7108643343
5-11	葺岩	ぶよお堂(発売)	平成16年測量	平成21年修正 平成26年修正	[平成29]	T/290.3/5218/5-11-2017	7108643586
5-12	山木	ぶよお堂(発売)	平成11年測量	平成16年修正 平成16年測量 平成21年修正 平成26年修正	[平成29]	T/290.3/5218/5-12-2017	7108643595
5-13	峰谷川	ぶよお堂(発売)	平成11年測量	平成16年修正 平成16年測量 平成21年修正 平成26年修正	[平成29]	T/290.3/5218/5-13-2017	7108643610
5-14	榎ノ木尾根	ぶよお堂(発売)	平成11年測量	平成16年修正 平成16年測量 平成21年修正 平成26年修正	[平成29]	T/290.3/5218/5-14-2017	7108643620
5-15	水根	ぶよお堂(発売)	平成11年測量	平成16年修正 平成16年測量 平成21年修正 平成26年修正	[平成29]	T/290.3/5218/5-15-2017	7108643657
5-17	留浦西	ぶよお堂(発売)	平成11年測量	平成16年修正 平成16年測量 平成21年修正 平成26年修正	[平成29]	T/290.3/5218/5-17-2017	7108643601
5-18	留浦	ぶよお堂(発売)	平成11年測量	平成21年修正 平成26年修正	[平成29]	T/290.3/5218/5-18-2017	7108643639

## 東京都2500分1地形図（2017-）

図番	図名	出版者	測図・測量年	図歴	出版年	請求記号	資料コード
5-19	室沢	ぶよお堂(発売)	平成11年測量	平成16年修正 平成21年修正 平成26年修正	[平成29]	T/290.3/5218/5-19-2017	7108643648
5-20	小河内ダム	ぶよお堂(発売)	平成11年測量	平成16年修正 平成16年測量 平成21年修正 平成26年修正	[平成29]	T/290.3/5218/5-20-2017	7108643675
6-1	日原小菅	ぶよお堂(発売)	平成11年測量	平成16年修正 平成21年修正 平成26年修正	[平成29]	T/290.3/5218/6-1-2017	7108643334
6-2	本仁田山	ぶよお堂(発売)	平成11年測量	平成16年修正 平成16年測量 平成21年修正 平成26年修正	[平成29]	T/290.3/5218/6-2-2017	7108643361
6-3	棚下	ぶよお堂(発売)	平成11年測量	平成16年修正 平成16年測量 平成21年修正 平成26年修正	[平成29]	T/290.3/5218/6-3-2017	7108643370
6-4	入川谷	ぶよお堂(発売)	平成11年測量	平成16年修正 平成21年修正 平成26年修正	[平成29]	T/290.3/5218/6-4-2017	7108643405
6-5	大丹波	ぶよお堂(発売)	平成11年測量	平成16年修正 平成21年修正 平成26年修正	[平成29]	T/290.3/5218/6-5-2017	7108643414
6-6	峰畑	ぶよお堂(発売)	平成11年測量	平成16年修正 平成21年修正 平成26年修正	[平成29]	T/290.3/5218/6-6-2017	7108643352
6-7	除ヶ野	ぶよお堂(発売)	平成11年測量	平成16年修正 平成21年修正 平成26年修正	[平成29]	T/290.3/5218/6-7-2017	7108643380
6-8	白丸	ぶよお堂(発売)	平成11年測量	平成16年修正 平成21年修正 平成26年修正	[平成29]	T/290.3/5218/6-8-2017	7108643399
6-9	鳩巢	ぶよお堂(発売)	平成11年測量	平成16年修正 平成21年修正 平成26年修正	[平成29]	T/290.3/5218/6-9-2017	7108643423
6-10	古里	ぶよお堂(発売)	平成11年測量	平成16年修正 平成21年修正 平成26年修正	[平成29]	T/290.3/5218/6-10-2017	7108643432
6-11	境	ぶよお堂(発売)	平成11年測量	平成16年修正 平成21年修正 平成26年修正	[平成29]	T/290.3/5218/6-11-2017	7108643666
6-12	氷川	ぶよお堂(発売)	平成11年測量	平成16年修正 平成21年修正 平成26年修正	[平成29]	T/290.3/5218/6-12-2017	7108643693
6-13	海沢	ぶよお堂(発売)	平成11年測量	平成16年修正 平成21年修正 平成26年修正	[平成29]	T/290.3/5218/6-13-2017	7108643700
6-14	城山	ぶよお堂(発売)	平成11年測量	平成16年修正 平成21年修正 平成26年修正	[平成29]	T/290.3/5218/6-14-2017	7108643737
6-15	丹三郎	ぶよお堂(発売)	平成11年測量	平成16年修正 平成21年修正 平成26年修正	[平成29]	T/290.3/5218/6-15-2017	7108643746
6-16	梅久保	ぶよお堂(発売)	平成11年測量	平成16年修正 平成16年測量 平成21年修正 平成26年修正	[平成29]	T/290.3/5218/6-16-2017	7108643684

## 東京都2500分1地形図（2017-）

図番	図名	出版者	測図・測量年	図歴	出版年	請求記号	資料コード
6-17	栃寄沢	ぶよお堂(発売)	平成11年測量	平成16年修正 平成16年測量 平成21年修正 平成26年修正 平成16年修正	[平成29]	T/290.3/5218/6-17-2017	7108643719
6-18	天地山	ぶよお堂(発売)	平成11年測量	平成16年測量 平成21年修正 平成26年修正 平成16年修正	[平成29]	T/290.3/5218/6-18-2017	7108643728
6-19	海沢谷	ぶよお堂(発売)	平成11年測量	平成21年修正 平成26年修正 平成16年修正	[平成29]	T/290.3/5218/6-19-2017	7108643755
6-20	御岳神社	ぶよお堂(発売)	平成11年測量	平成16年修正 平成21年修正 平成26年修正	[平成29]	T/290.3/5218/6-20-2017	7108643764
7-1	岩茸石山	ぶよお堂(発売)	平成11年測量	平成16年修正 平成21年修正 平成26年修正	[平成29]	T/290.3/5218/7-1-2017	7108643441
7-2	清浄の滝	ぶよお堂(発売)	平成11年測量	平成16年修正 平成21年修正 平成26年修正	[平成29]	T/290.3/5218/7-2-2017	7108643450
7-3	成木六丁目	ぶよお堂(発売)	平成11年測量	平成16年修正 平成21年修正 平成26年修正	[平成29]	T/290.3/5218/7-3-2017	7108643488
7-4	成木五丁目	ぶよお堂(発売)	平成11年測量	平成16年修正 平成21年修正 平成26年修正	[平成29]	T/290.3/5218/7-4-2017	7108643497
7-5	成木	ぶよお堂(発売)	平成11年測量	平成16年修正 平成21年修正 平成26年修正	[平成29]	T/290.3/5218/7-5-2017	7108643521
7-6	惣岳山	ぶよお堂(発売)	平成11年測量	平成16年修正 平成21年修正 平成26年修正	[平成29]	T/290.3/5218/7-6-2017	7108643460
7-7	平溝	ぶよお堂(発売)	平成11年測量	平成16年修正 平成21年修正 平成26年修正	[平成29]	T/290.3/5218/7-7-2017	7108643479
7-8	雷電山	ぶよお堂(発売)	平成11年測量	平成16年修正 平成21年修正 平成26年修正	[平成29]	T/290.3/5218/7-8-2017	7108643503
7-9	吹上峠	ぶよお堂(発売)	平成11年測量	平成16年修正 平成21年修正 平成26年修正	[平成29]	T/290.3/5218/7-9-2017	7108643512
7-10	荒田	ぶよお堂(発売)	平成11年測量	平成16年修正 平成21年修正 平成26年修正	[平成29]	T/290.3/5218/7-10-2017	7108643540
7-11	御岳駅	ぶよお堂(発売)	平成11年測量	平成16年修正 平成21年修正 平成26年修正	[平成29]	T/290.3/5218/7-11-2017	7108643773
7-12	沢井	ぶよお堂(発売)	平成11年測量	平成16年修正 平成21年修正 平成26年修正	[平成29]	T/290.3/5218/7-12-2017	7108643782
7-13	二俣尾	ぶよお堂(発売)	平成11年測量	平成16年修正 平成21年修正 平成26年修正	[平成29]	T/290.3/5218/7-13-2017	7108643817
7-14	黒沢	ぶよお堂(発売)	平成11年測量	平成16年修正 平成21年修正 平成26年修正	[平成29]	T/290.3/5218/7-14-2017	7108643826
7-15	根ヶ布	ぶよお堂(発売)	平成11年測量	平成16年修正 平成21年修正 平成26年修正	[平成29]	T/290.3/5218/7-15-2017	7108643853



## 東京都2500分1地形図（2017-）

図番	図名	出版者	測図・測量年	図歴	出版年	請求記号	資料コード
7-16	日の出山北	ぶよお堂(発売)	平成11年測量	平成16年修正 平成21年修正 平成26年修正	[平成29]	T/290.3/5218/7-16-2017	7108643791
7-17	琴平神社	ぶよお堂(発売)	平成11年測量	平成16年修正 平成21年修正 平成26年修正	[平成29]	T/290.3/5218/7-17-2017	7108643808
7-18	日向和田	ぶよお堂(発売)	平成11年測量	平成16年修正 平成21年修正 平成26年修正	[平成29]	T/290.3/5218/7-18-2017	7108643835
7-19	宮ノ平	ぶよお堂(発売)	平成11年測量	平成16年修正 平成21年修正 平成26年修正	[平成29]	T/290.3/5218/7-19-2017	7108643844
7-20	東青梅	ぶよお堂(発売)	平成11年測量	平成16年修正 平成21年修正 平成26年修正	[平成29]	T/290.3/5218/7-20-2017	7108643871
8-1	富岡	ぶよお堂(発売)	平成11年測量	平成16年修正 平成21年修正 平成26年修正	[平成29]	T/290.3/5218/8-1-2017	7108643530
8-2	岩淵	ぶよお堂(発売)	平成11年測量	平成16年修正 平成16年測量 平成21年修正 平成26年修正 平成16年修正	[平成29]	T/290.3/5218/8-2-2017	7108643568
8-6	小曾木	ぶよお堂(発売)	平成11年測量	平成21年修正 平成26年修正 平成16年修正	[平成29]	T/290.3/5218/8-6-2017	7108643559
8-7	木蓮寺	ぶよお堂(発売)	平成11年測量	平成16年測量 平成21年修正 平成26年修正 平成16年修正	[平成29]	T/290.3/5218/8-7-2017	7108643577
8-11	木野下	ぶよお堂(発売)	平成11年測量	平成21年修正 平成26年修正 平成16年修正	[平成29]	T/290.3/5218/8-11-2017	7108643862
8-12	今井	ぶよお堂(発売)	平成11年測量	平成16年修正 平成21年修正 平成26年修正	[平成29]	T/290.3/5218/8-12-2017	7108643890
8-16	野上町	ぶよお堂(発売)	平成11年測量	平成16年修正 平成21年修正 平成26年修正	[平成29]	T/290.3/5218/8-16-2017	7108643880
8-17	藤橋	ぶよお堂(発売)	平成11年測量	平成16年修正 平成21年修正 平成26年修正	[平成29]	T/290.3/5218/8-17-2017	7108643906
8-18	栗原新田	ぶよお堂(発売)	平成11年測量	平成16年修正 平成21年修正 平成26年修正	[平成29]	T/290.3/5218/8-18-2017	7108643915
8-19	二本木	ぶよお堂(発売)	平成11年測量	平成16年修正 平成21年修正 平成26年修正	[平成29]	T/290.3/5218/8-19-2017	7108643924
8-20	二本木東部	ぶよお堂(発売)	平成11年測量	平成16年修正 平成16年測量 平成21年修正 平成26年修正	[平成29]	T/290.3/5218/8-20-2017	7108643933
9-12	下宿	ぶよお堂(発売)	平成9年測量	平成16年修正 平成21年修正 平成26年修正	[平成29]	T/290.3/5218/9-12-2017	7108644725
9-13	新座	ぶよお堂(発売)	平成9年測量	平成16年修正 平成16年測量 平成21年修正 平成26年修正	[平成29]	T/290.3/5218/9-13-2017	7108644734

## 東京都2500分1地形図（2017-）

図番	図名	出版者	測図・測量年	図歴	出版年	請求記号	資料コード
9-16	中里北部	ぶよお堂(発売)	平成9年測量	平成16年修正 平成21年修正 平成26年修正	[平成29]	T/290.3/5218/9-16-2017	7108644716
9-17	旭が丘	ぶよお堂(発売)	平成9年測量	平成16年修正 平成21年修正 平成26年修正	[平成29]	T/290.3/5218/9-17-2017	7108644743
10-12	笹目橋	ぶよお堂(発売)	平成9年測量	平成16年修正 平成16年測量 平成21年修正 平成26年修正	[平成29]	T/290.3/5218/10-12-2017	7108644752
10-13	高島平北部	ぶよお堂(発売)	平成9年測量	平成16年修正 平成21年修正 平成26年修正	[平成29]	T/290.3/5218/10-13-2017	7109879744
10-14	戸田橋	ぶよお堂(発売)	平成9年測量	平成16年修正 平成16年測量 平成21年修正 平成26年修正	[平成29]	T/290.3/5218/10-14-2017	7109879753
10-16	成増北西部	ぶよお堂(発売)	平成9年測量	平成16年修正 平成16年測量 平成21年修正 平成26年修正	[平成29]	T/290.3/5218/10-16-2017	7109879726
10-17	成増北部	ぶよお堂(発売)	平成9年測量	平成16年修正 平成21年修正 平成26年修正	[平成29]	T/290.3/5218/10-17-2017	7109879735
10-18	高島平	ぶよお堂(発売)	平成9年測量	平成16年修正 平成21年修正 平成26年修正	[平成29]	T/290.3/5218/10-18-2017	7109879717
10-19	戸田橋南	ぶよお堂(発売)	平成9年測量	平成16年修正 平成21年修正 平成26年修正	[平成29]	T/290.3/5218/10-19-2017	7109879619
10-20	浮間	ぶよお堂(発売)	平成9年測量	平成16年修正 平成21年修正 平成26年修正	[平成29]	T/290.3/5218/10-20-2017	7109879628
11-7	入谷北部	ぶよお堂(発売)	平成9年測量	平成16年修正 平成21年修正 平成26年修正	[平成29]	T/290.3/5218/11-7-2017	7108644681
11-8	舎人北部	ぶよお堂(発売)	平成9年測量	平成16年修正 平成16年測量 平成21年修正 平成26年修正	[平成29]	T/290.3/5218/11-8-2017	7108644690
11-10	花畑北部	ぶよお堂(発売)	平成9年測量	平成16年修正 平成16年測量 平成21年修正 平成26年修正	[平成29]	T/290.3/5218/11-10-2017	7108644707
11-12	入谷	ぶよお堂(発売)	平成9年測量	平成16年修正 平成21年修正 平成26年修正	[平成29]	T/290.3/5218/11-12-2017	7109879646
11-13	舎人	ぶよお堂(発売)	平成9年測量	平成16年修正 平成21年修正 平成26年修正	[平成29]	T/290.3/5218/11-13-2017	7109879655
11-14	西保木間	ぶよお堂(発売)	平成9年測量	平成16年修正 平成21年修正 平成26年修正	[平成29]	T/290.3/5218/11-14-2017	7109881395
11-15	花畑	ぶよお堂(発売)	平成9年測量	平成16年修正 平成21年修正 平成26年修正	[平成29]	T/290.3/5218/11-15-2017	7109879682
11-16	志茂北部	ぶよお堂(発売)	平成9年測量	平成16年修正 平成21年修正 平成26年修正	[平成29]	T/290.3/5218/11-16-2017	7109879637
11-17	加賀	ぶよお堂(発売)	平成9年測量	平成16年修正 平成21年修正 平成26年修正	[平成29]	T/290.3/5218/11-17-2017	7109879664

## 東京都2500分1地形図（2017-）

図番	図名	出版者	測図・測量年	図歴	出版年	請求記号	資料コード
11-18	西伊興	ぶよお堂(発売)	平成9年測量	平成16年修正 平成21年修正 平成26年修正	[平成29]	T/290.3/5218/11-18-2017	7109879673
11-19	竹ノ塚	ぶよお堂(発売)	平成9年測量	平成16年修正 平成21年修正 平成26年修正	[平成29]	T/290.3/5218/11-19-2017	7109879691
11-20	南花畑	ぶよお堂(発売)	平成9年測量	平成16年修正 平成21年修正 平成26年修正	[平成29]	T/290.3/5218/11-20-2017	7109879708
12-11	六木北部	ぶよお堂(発売)	平成9年測量	平成16年修正 平成16年測量 平成21年修正 平成26年修正	[平成29]	T/290.3/5218/12-11-2017	7109879922
12-16	六木	ぶよお堂(発売)	平成9年測量	平成16年修正 平成21年修正 平成26年修正	[平成29]	T/290.3/5218/12-16-2017	7109879931
12-17	水元公園	ぶよお堂(発売)	平成9年測量	平成16年修正 平成21年修正 平成26年修正	[平成29]	T/290.3/5218/12-17-2017	7109879940
13-2	大寺山	ぶよお堂(発売)	平成11年測量	平成16年修正 平成16年測量 平成21年修正 平成26年修正	[平成29]	T/290.3/5218/13-2-2017	7108643942
13-3	川野	ぶよお堂(発売)	平成11年測量	平成16年修正 平成16年測量 平成21年修正 平成26年修正	[平成29]	T/290.3/5218/13-3-2017	7108643960
13-4	奥多摩湖西	ぶよお堂(発売)	平成11年測量	平成16年修正 平成16年測量 平成21年修正 平成26年修正	[平成29]	T/290.3/5218/13-4-2017	7108643970
13-5	奥多摩湖	ぶよお堂(発売)	平成11年測量	平成16年修正 平成16年測量 平成21年修正 平成26年修正	[平成29]	T/290.3/5218/13-5-2017	7108644000
13-7	庄ノ指	ぶよお堂(発売)	平成16年測量	平成21年修正 平成26年修正	[平成29]	T/290.3/5218/13-7-2017	7108643951
13-8	塩沢	ぶよお堂(発売)	平成16年測量	平成21年修正 平成26年修正	[平成29]	T/290.3/5218/13-8-2017	7108643989
13-9	河内	ぶよお堂(発売)	平成16年測量	平成21年修正 平成26年修正	[平成29]	T/290.3/5218/13-9-2017	7108643998
13-10	月夜見山	ぶよお堂(発売)	平成16年測量	平成21年修正 平成26年修正	[平成29]	T/290.3/5218/13-10-2017	7108644028
13-13	入小沢	ぶよお堂(発売)	平成16年測量	平成21年修正 平成26年修正	[平成29]	T/290.3/5218/13-13-2017	7108644322
13-14	鞆口峠	ぶよお堂(発売)	平成16年測量	平成21年修正 平成26年修正	[平成29]	T/290.3/5218/13-14-2017	7108644331
13-15	風張峠	ぶよお堂(発売)	平成16年測量	平成21年修正 平成26年修正	[平成29]	T/290.3/5218/13-15-2017	7108644369
13-18	三頭山	ぶよお堂(発売)	平成16年測量	平成21年修正 平成26年修正	[平成29]	T/290.3/5218/13-18-2017	7108644340
13-19	都民の森	ぶよお堂(発売)	平成16年測量	平成21年修正 平成26年修正	[平成29]	T/290.3/5218/13-19-2017	7108644350
13-20	数馬上	ぶよお堂(発売)	平成16年測量	平成21年修正 平成26年修正	[平成29]	T/290.3/5218/13-20-2017	7108644387
14-1	御前山	ぶよお堂(発売)	平成16年測量	平成21年修正 平成26年修正	[平成29]	T/290.3/5218/14-1-2017	7108644019
14-2	鞆口山	ぶよお堂(発売)	平成16年測量	平成21年修正 平成26年修正	[平成29]	T/290.3/5218/14-2-2017	7108644046

## 東京都2500分1地形図（2017-）

図番	図名	出版者	測図・測量年	図歴	出版年	請求記号	資料コード
14-3	鋸山	ぶよお堂(発売)	平成11年測量	平成16年修正 平成16年測量 平成21年修正 平成26年修正	[平成29]	T/290.3/5218/14-3-2017	7108644055
14-4	鍋割山	ぶよお堂(発売)	平成11年測量	平成16年修正 平成21年修正 平成26年修正	[平成29]	T/290.3/5218/14-4-2017	7108644082
14-5	御岳山	ぶよお堂(発売)	平成11年測量	平成16年修正 平成21年修正 平成26年修正	[平成29]	T/290.3/5218/14-5-2017	7108644091
14-6	小河内峠	ぶよお堂(発売)	平成16年測量	平成21年修正 平成26年修正	[平成29]	T/290.3/5218/14-6-2017	7108644037
14-7	中尾根	ぶよお堂(発売)	平成16年測量	平成21年修正 平成26年修正	[平成29]	T/290.3/5218/14-7-2017	7108644064
14-8	赤井沢	ぶよお堂(発売)	平成11年測量	平成16年修正 平成16年測量 平成21年修正 平成26年修正	[平成29]	T/290.3/5218/14-8-2017	7108644073
14-9	大岳山	ぶよお堂(発売)	平成11年測量	平成16年修正 平成21年修正 平成26年修正	[平成29]	T/290.3/5218/14-9-2017	7108644108
14-10	大岳鍾乳洞	ぶよお堂(発売)	平成11年測量	平成16年修正 平成21年修正 平成26年修正	[平成29]	T/290.3/5218/14-10-2017	7108644117
14-11	倉掛	ぶよお堂(発売)	平成11年測量	平成16年修正 平成16年測量 平成21年修正 平成26年修正	[平成29]	T/290.3/5218/14-11-2017	7108644378
14-12	惣角沢	ぶよお堂(発売)	平成11年測量	平成16年修正 平成16年測量 平成21年修正 平成26年修正	[平成29]	T/290.3/5218/14-12-2017	7108644402
14-13	湯久保	ぶよお堂(発売)	平成11年測量	平成16年修正 平成16年測量 平成21年修正 平成26年修正	[平成29]	T/290.3/5218/14-13-2017	7108644411
14-14	三都郷北部	ぶよお堂(発売)	平成11年測量	平成16年修正 平成21年修正 平成26年修正	[平成29]	T/290.3/5218/14-14-2017	7108644449
14-15	三ツ合	ぶよお堂(発売)	平成11年測量	平成16年修正 平成21年修正 平成26年修正	[平成29]	T/290.3/5218/14-15-2017	7108644458
14-16	藤原	ぶよお堂(発売)	平成11年測量	平成16年修正 平成16年測量 平成21年修正 平成26年修正	[平成29]	T/290.3/5218/14-16-2017	7108644396
14-17	笹久保	ぶよお堂(発売)	平成11年測量	平成16年修正 平成21年修正 平成26年修正	[平成29]	T/290.3/5218/14-17-2017	7108644420
14-18	樋里	ぶよお堂(発売)	平成11年測量	平成16年修正 平成21年修正 平成26年修正	[平成29]	T/290.3/5218/14-18-2017	7108644430
14-19	三都郷	ぶよお堂(発売)	平成11年測量	平成16年修正 平成21年修正 平成26年修正	[平成29]	T/290.3/5218/14-19-2017	7108644467
14-20	下元郷	ぶよお堂(発売)	平成11年測量	平成16年修正 平成21年修正 平成26年修正	[平成29]	T/290.3/5218/14-20-2017	7108644476
15-1	麻生山	ぶよお堂(発売)	平成11年測量	平成16年修正 平成21年修正 平成26年修正	[平成29]	T/290.3/5218/15-1-2017	7108644126

## 東京都2500分1地形図（2017-）

図番	図名	出版者	測図・測量年	図歴	出版年	請求記号	資料コード
15-2	松尾	ぶよお堂(発売)	平成11年測量	平成16年修正 平成21年修正 平成26年修正	[平成29]	T/290.3/5218/15-2-2017	7108644135
15-3	梅郷	ぶよお堂(発売)	平成11年測量	平成16年修正 平成21年修正 平成26年修正	[平成29]	T/290.3/5218/15-3-2017	7108644162
15-4	畑中	ぶよお堂(発売)	平成11年測量	平成16年修正 平成21年修正 平成26年修正	[平成29]	T/290.3/5218/15-4-2017	7108644171
15-5	長淵	ぶよお堂(発売)	平成11年測量	平成16年修正 平成21年修正 平成26年修正	[平成29]	T/290.3/5218/15-5-2017	7108644206
15-6	上養沢	ぶよお堂(発売)	平成11年測量	平成16年修正 平成21年修正 平成26年修正	[平成29]	T/290.3/5218/15-6-2017	7108644144
15-7	肝要	ぶよお堂(発売)	平成11年測量	平成16年修正 平成21年修正 平成26年修正	[平成29]	T/290.3/5218/15-7-2017	7108644153
15-8	長井	ぶよお堂(発売)	平成11年測量	平成16年修正 平成21年修正 平成26年修正	[平成29]	T/290.3/5218/15-8-2017	7108644180
15-9	馬引沢峠	ぶよお堂(発売)	平成11年測量	平成16年修正 平成21年修正 平成26年修正	[平成29]	T/290.3/5218/15-9-2017	7108644190
15-10	大荷田	ぶよお堂(発売)	平成11年測量	平成16年修正 平成21年修正 平成26年修正	[平成29]	T/290.3/5218/15-10-2017	7108644224
15-11	養沢	ぶよお堂(発売)	平成11年測量	平成16年修正 平成21年修正 平成26年修正	[平成29]	T/290.3/5218/15-11-2017	7108644485
15-12	深沢	ぶよお堂(発売)	平成11年測量	平成16年修正 平成21年修正 平成26年修正	[平成29]	T/290.3/5218/15-12-2017	7108644494
15-13	勝峰山	ぶよお堂(発売)	平成11年測量	平成16年修正 平成21年修正 平成26年修正	[平成29]	T/290.3/5218/15-13-2017	7108644529
15-14	大久野	ぶよお堂(発売)	平成11年測量	平成16年修正 平成21年修正 平成26年修正	[平成29]	T/290.3/5218/15-14-2017	7108644538
15-15	足下田	ぶよお堂(発売)	平成11年測量	平成16年修正 平成21年修正 平成26年修正	[平成29]	T/290.3/5218/15-15-2017	7108644565
15-16	軍道	ぶよお堂(発売)	平成11年測量	平成16年修正 平成21年修正 平成26年修正	[平成29]	T/290.3/5218/15-16-2017	7108644500
15-17	金比羅山	ぶよお堂(発売)	平成11年測量	平成16年修正 平成21年修正 平成26年修正	[平成29]	T/290.3/5218/15-17-2017	7108644510
15-18	入野	ぶよお堂(発売)	平成11年測量	平成16年修正 平成21年修正 平成26年修正	[平成29]	T/290.3/5218/15-18-2017	7108644547
15-19	北伊奈	ぶよお堂(発売)	平成11年測量	平成16年修正 平成21年修正 平成26年修正	[平成29]	T/290.3/5218/15-19-2017	7108644556
15-20	三吉野	ぶよお堂(発売)	平成11年測量	平成16年修正 平成21年修正 平成26年修正	[平成29]	T/290.3/5218/15-20-2017	7108644583

## 東京都2500分1地形図（2017-）

図番	図名	出版者	測図・測量年	図歴	出版年	請求記号	資料コード
16-1	河辺	ぶよお堂(発売)	平成11年測量	平成16年修正 平成21年修正 平成26年修正	[平成29]	T/290.3/5218/16-1-2017	7108644215
16-2	末広町	ぶよお堂(発売)	平成11年測量	平成16年修正 平成21年修正 平成26年修正	[平成29]	T/290.3/5218/16-2-2017	7108644242
16-3	長岡	ぶよお堂(発売)	平成11年測量	平成16年修正 平成21年修正 平成26年修正	[平成29]	T/290.3/5218/16-3-2017	7108644251
16-4	箱根ヶ崎北部	ぶよお堂(発売)	平成11年測量	平成16年修正 平成21年修正 平成26年修正	[平成29]	T/290.3/5218/16-4-2017	7108644289
16-5	石畑	ぶよお堂(発売)	平成9年測量	平成11年測量 平成16年修正 平成21年修正 平成26年修正	[平成29]	T/290.3/5218/16-5-2017	7108644298
16-6	満地峠	ぶよお堂(発売)	平成11年測量	平成16年修正 平成21年修正 平成26年修正	[平成29]	T/290.3/5218/16-6-2017	7108644233
16-7	羽	ぶよお堂(発売)	平成11年測量	平成16年修正 平成21年修正 平成26年修正	[平成29]	T/290.3/5218/16-7-2017	7108644260
16-8	富士見平	ぶよお堂(発売)	平成11年測量	平成16年修正 平成21年修正 平成26年修正	[平成29]	T/290.3/5218/16-8-2017	7108644270
16-9	箱根ヶ崎南部	ぶよお堂(発売)	平成11年測量	平成16年修正 平成21年修正 平成26年修正	[平成29]	T/290.3/5218/16-9-2017	7108644304
16-10	三ツ木	ぶよお堂(発売)	平成9年測量	平成11年測量 平成16年修正 平成21年修正 平成26年修正	[平成29]	T/290.3/5218/16-10-2017	7108644313
16-11	菅生	ぶよお堂(発売)	平成11年測量	平成16年修正 平成21年修正 平成26年修正	[平成29]	T/290.3/5218/16-11-2017	7108644574
16-12	羽村大橋	ぶよお堂(発売)	平成11年測量	平成16年修正 平成21年修正 平成26年修正	[平成29]	T/290.3/5218/16-12-2017	7108644609
16-13	東福生	ぶよお堂(発売)	平成9年測量	平成11年測量 平成16年修正 平成21年修正 平成26年修正	[平成29]	T/290.3/5218/16-13-2017	7108644618
16-14	中原	ぶよお堂(発売)	平成9年測量	平成11年測量 平成16年修正 平成21年修正 平成26年修正	[平成29]	T/290.3/5218/16-14-2017	7108644645
16-15	残堀	ぶよお堂(発売)	平成9年測量	平成11年測量 平成16年修正 平成21年修正 平成26年修正	[平成29]	T/290.3/5218/16-15-2017	7108644654
16-16	瀬戸岡	ぶよお堂(発売)	平成11年測量	平成16年修正 平成21年修正 平成26年修正	[平成29]	T/290.3/5218/16-16-2017	7108644592
16-17	永田橋	ぶよお堂(発売)	平成11年測量	平成16年修正 平成21年修正 平成26年修正	[平成29]	T/290.3/5218/16-17-2017	7108644627

## 東京都2500分1地形図（2017-）

図番	図名	出版者	測図・測量年	図歴	出版年	請求記号	資料コード
16-18	牛浜	ぶよお堂(発売)	平成9年測量	平成11年測量 平成16年修正 平成21年修正 平成26年修正	[平成29]	T/290.3/5218/16-18-2017	7108644636
16-19	横田	ぶよお堂(発売)	平成9年測量	平成16年修正 平成21年修正 平成26年修正	[平成29]	T/290.3/5218/16-19-2017	7108644663
16-20	伊奈平	ぶよお堂(発売)	平成9年測量	平成16年修正 平成21年修正 平成26年修正	[平成29]	T/290.3/5218/16-20-2017	7108644672
17-4	東村山北部	ぶよお堂(発売)	平成9年測量	平成16年修正 平成21年修正 平成26年修正	[平成29]	T/290.3/5218/17-4-2017	7109880843
17-5	秋津	ぶよお堂(発売)	平成9年測量	平成16年修正 平成21年修正 平成26年修正	[平成29]	T/290.3/5218/17-5-2017	7109880870
17-6	村山上貯水池	ぶよお堂(発売)	平成9年測量	平成16年修正 平成21年修正 平成26年修正	[平成29]	T/290.3/5218/17-6-2017	7109880825
17-7	村山下貯水池	ぶよお堂(発売)	平成9年測量	平成16年修正 平成21年修正 平成26年修正	[平成29]	T/290.3/5218/17-7-2017	7109880834
17-8	狭山公園	ぶよお堂(発売)	平成9年測量	平成16年修正 平成21年修正 平成26年修正	[平成29]	T/290.3/5218/17-8-2017	7109880852
17-9	東村山	ぶよお堂(発売)	平成9年測量	平成16年修正 平成21年修正 平成26年修正	[平成29]	T/290.3/5218/17-9-2017	7109880861
17-10	青葉町	ぶよお堂(発売)	平成9年測量	平成16年修正 平成21年修正 平成26年修正	[平成29]	T/290.3/5218/17-10-2017	7109880899
17-11	村山団地	ぶよお堂(発売)	平成9年測量	平成16年修正 平成21年修正 平成26年修正	[平成29]	T/290.3/5218/17-11-2017	7109880950
17-12	奈良橋	ぶよお堂(発売)	平成9年測量	平成16年修正 平成21年修正 平成26年修正	[平成29]	T/290.3/5218/17-12-2017	7109880960
17-13	武蔵大和	ぶよお堂(発売)	平成9年測量	平成16年修正 平成21年修正 平成26年修正	[平成29]	T/290.3/5218/17-13-2017	7109880997
17-14	栄町	ぶよお堂(発売)	平成9年測量	平成16年修正 平成21年修正 平成26年修正	[平成29]	T/290.3/5218/17-14-2017	7109881009
17-15	恩多町	ぶよお堂(発売)	平成9年測量	平成16年修正 平成21年修正 平成26年修正	[平成29]	T/290.3/5218/17-15-2017	7109881036
17-16	緑が丘	ぶよお堂(発売)	平成9年測量	平成16年修正 平成21年修正 平成26年修正	[平成29]	T/290.3/5218/17-16-2017	7109880979
17-17	玉川上水北	ぶよお堂(発売)	平成9年測量	平成16年修正 平成21年修正 平成26年修正	[平成29]	T/290.3/5218/17-17-2017	7109880988
17-18	野火止緑地	ぶよお堂(発売)	平成9年測量	平成16年修正 平成21年修正 平成26年修正	[平成29]	T/290.3/5218/17-18-2017	7109881018
17-19	小平小川	ぶよお堂(発売)	平成9年測量	平成16年修正 平成21年修正 平成26年修正	[平成29]	T/290.3/5218/17-19-2017	7109881027
17-20	美園町	ぶよお堂(発売)	平成9年測量	平成16年修正 平成21年修正 平成26年修正	[平成29]	T/290.3/5218/17-20-2017	7109881054
18-1	中里	ぶよお堂(発売)	平成9年測量	平成16年修正 平成21年修正 平成26年修正	[平成29]	T/290.3/5218/18-1-2017	7109880880

## 東京都2500分1地形図（2017-）

図番	図名	出版者	測図・測量年	図歴	出版年	請求記号	資料コード
18-2	下清戸	ぶよお堂(発売)	平成9年測量	平成16年修正 平成21年修正 平成26年修正	[平成29]	T/290.3/5218/18-2-2017	7109880914
18-3	下清戸東	ぶよお堂(発売)	平成9年測量	平成16年修正 平成21年修正 平成26年修正	[平成29]	T/290.3/5218/18-3-2017	7109880923
18-4	新座料金所	ぶよお堂(発売)	平成9年測量	平成16年修正 平成21年修正 平成26年修正	[平成29]	T/290.3/5218/18-4-2017	7109879430
18-5	朝霞駐屯地	ぶよお堂(発売)	平成9年測量	平成16年修正 平成21年修正 平成26年修正	[平成29]	T/290.3/5218/18-5-2017	7109879440
18-6	竹丘	ぶよお堂(発売)	平成9年測量	平成16年修正 平成21年修正 平成26年修正	[平成29]	T/290.3/5218/18-6-2017	7109880905
18-7	大門町	ぶよお堂(発売)	平成9年測量	平成16年修正 平成21年修正 平成26年修正	[平成29]	T/290.3/5218/18-7-2017	7109880932
18-8	野寺	ぶよお堂(発売)	平成9年測量	平成16年修正 平成21年修正 平成26年修正	[平成29]	T/290.3/5218/18-8-2017	7109880941
18-9	中通	ぶよお堂(発売)	平成9年測量	平成16年修正 平成21年修正 平成26年修正	[平成29]	T/290.3/5218/18-9-2017	7109879459
18-10	大泉	ぶよお堂(発売)	平成9年測量	平成16年修正 平成21年修正 平成26年修正	[平成29]	T/290.3/5218/18-10-2017	7109879468
18-11	下里	ぶよお堂(発売)	平成9年測量	平成16年修正 平成21年修正 平成26年修正	[平成29]	T/290.3/5218/18-11-2017	7109881045
18-12	南沢	ぶよお堂(発売)	平成9年測量	平成16年修正 平成21年修正 平成26年修正	[平成29]	T/290.3/5218/18-12-2017	7109881072
18-13	大保谷	ぶよお堂(発売)	平成9年測量	平成16年修正 平成21年修正 平成26年修正	[平成29]	T/290.3/5218/18-13-2017	7109880816
18-14	西大泉	ぶよお堂(発売)	平成9年測量	平成16年修正 平成21年修正 平成26年修正	[平成29]	T/290.3/5218/18-14-2017	7109880100
18-15	東大泉	ぶよお堂(発売)	平成9年測量	平成16年修正 平成21年修正 平成26年修正	[平成29]	T/290.3/5218/18-15-2017	7109880119
18-16	前沢	ぶよお堂(発売)	平成9年測量	平成16年修正 平成21年修正 平成26年修正	[平成29]	T/290.3/5218/18-16-2017	7109881063
18-17	西原町	ぶよお堂(発売)	平成9年測量	平成16年修正 平成21年修正 平成26年修正	[平成29]	T/290.3/5218/18-17-2017	7109880600
18-18	泉町	ぶよお堂(発売)	平成9年測量	平成16年修正 平成21年修正 平成26年修正	[平成29]	T/290.3/5218/18-18-2017	7109880610
18-19	南大泉	ぶよお堂(発売)	平成9年測量	平成16年修正 平成21年修正 平成26年修正	[平成29]	T/290.3/5218/18-19-2017	7109880128
18-20	石神井公園	ぶよお堂(発売)	平成9年測量	平成16年修正 平成21年修正 平成26年修正	[平成29]	T/290.3/5218/18-20-2017	7109880137
19-1	成増西部	ぶよお堂(発売)	平成9年測量	平成16年修正 平成21年修正 平成26年修正	[平成29]	T/290.3/5218/19-1-2017	7109879477
19-2	成増	ぶよお堂(発売)	平成9年測量	平成16年修正 平成21年修正 平成26年修正	[平成29]	T/290.3/5218/19-2-2017	7109879486



東京都2500分1地形図（2017-）

図番	図名	出版者	測図・測量年	図歴	出版年	請求記号	資料コード
19-3	西台	ぶよお堂(発売)	平成9年測量	平成16年修正 平成21年修正 平成26年修正	[平成29]	T/290.3/5218/19-3-2017	7109879510
19-4	坂下	ぶよお堂(発売)	平成9年測量	平成16年修正 平成21年修正 平成26年修正	[平成29]	T/290.3/5218/19-4-2017	7109879520
19-5	赤羽台	ぶよお堂(発売)	平成9年測量	平成16年修正 平成21年修正 平成26年修正	[平成29]	T/290.3/5218/19-5-2017	7109879557
19-6	土支田	ぶよお堂(発売)	平成9年測量	平成16年修正 平成21年修正 平成26年修正	[平成29]	T/290.3/5218/19-6-2017	7109879495
19-7	田柄	ぶよお堂(発売)	平成9年測量	平成16年修正 平成21年修正 平成26年修正	[平成29]	T/290.3/5218/19-7-2017	7109879501
19-8	練馬駐屯地	ぶよお堂(発売)	平成9年測量	平成16年修正 平成21年修正 平成26年修正	[平成29]	T/290.3/5218/19-8-2017	7109879539
19-9	前野町	ぶよお堂(発売)	平成9年測量	平成16年修正 平成21年修正 平成26年修正	[平成29]	T/290.3/5218/19-9-2017	7109879548
19-10	西が丘	ぶよお堂(発売)	平成9年測量	平成16年修正 平成21年修正 平成26年修正	[平成29]	T/290.3/5218/19-10-2017	7109879575
19-11	谷原	ぶよお堂(発売)	平成9年測量	平成16年修正 平成21年修正 平成26年修正	[平成29]	T/290.3/5218/19-11-2017	7109880146
19-12	春日町	ぶよお堂(発売)	平成9年測量	平成16年修正 平成21年修正 平成26年修正	[平成29]	T/290.3/5218/19-12-2017	7109880155
19-13	氷川台	ぶよお堂(発売)	平成9年測量	平成16年修正 平成21年修正 平成26年修正	[平成29]	T/290.3/5218/19-13-2017	7109880182
19-14	大谷口	ぶよお堂(発売)	平成9年測量	平成16年修正 平成21年修正 平成26年修正	[平成29]	T/290.3/5218/19-14-2017	7109880191
19-15	坂橋	ぶよお堂(発売)	平成9年測量	平成16年修正 平成21年修正 平成26年修正	[平成29]	T/290.3/5218/19-15-2017	7109879412
19-16	富士見台	ぶよお堂(発売)	平成9年測量	平成16年修正 平成21年修正 平成26年修正	[平成29]	T/290.3/5218/19-16-2017	7109880164
19-17	練馬	ぶよお堂(発売)	平成9年測量	平成16年修正 平成21年修正 平成26年修正	[平成29]	T/290.3/5218/19-17-2017	7109880173
19-18	桜台	ぶよお堂(発売)	平成9年測量	平成16年修正 平成21年修正 平成26年修正	[平成29]	T/290.3/5218/19-18-2017	7109879397
19-19	千川	ぶよお堂(発売)	平成9年測量	平成16年修正 平成21年修正 平成26年修正	[平成29]	T/290.3/5218/19-19-2017	7109879403
19-20	北池袋	ぶよお堂(発売)	平成9年測量	平成16年修正 平成21年修正 平成26年修正	[平成29]	T/290.3/5218/19-20-2017	7109879824
20-1	志茂	ぶよお堂(発売)	平成9年測量	平成16年修正 平成21年修正 平成26年修正	[平成29]	T/290.3/5218/20-1-2017	7109879566
20-2	鹿浜	ぶよお堂(発売)	平成9年測量	平成16年修正 平成21年修正 平成26年修正	[平成29]	T/290.3/5218/20-2-2017	7109879600
20-3	西新井西部	ぶよお堂(発売)	平成9年測量	平成16年修正 平成21年修正 平成26年修正	[平成29]	T/290.3/5218/20-3-2017	7109879421

## 東京都2500分1地形図（2017-）

図番	図名	出版者	測図・測量年	図歴	出版年	請求記号	資料コード
20-4	西新井	ぶよお堂(発売)	平成9年測量	平成16年修正 平成21年修正 平成26年修正	[平成29]	T/290.3/5218/20-4-2017	7109880066
20-5	加平橋	ぶよお堂(発売)	平成9年測量	平成16年修正 平成21年修正 平成26年修正	[平成29]	T/290.3/5218/20-5-2017	7109880075
20-6	東十条	ぶよお堂(発売)	平成9年測量	平成16年修正 平成21年修正 平成26年修正	[平成29]	T/290.3/5218/20-6-2017	7109879584
20-7	江北橋	ぶよお堂(発売)	平成9年測量	平成16年修正 平成21年修正 平成26年修正	[平成29]	T/290.3/5218/20-7-2017	7109880048
20-8	扇	ぶよお堂(発売)	平成9年測量	平成16年修正 平成21年修正 平成26年修正	[平成29]	T/290.3/5218/20-8-2017	7109880057
20-9	梅田	ぶよお堂(発売)	平成9年測量	平成16年修正 平成21年修正 平成26年修正	[平成29]	T/290.3/5218/20-9-2017	7109880084
20-10	綾瀬	ぶよお堂(発売)	平成9年測量	平成16年修正 平成21年修正 平成26年修正	[平成29]	T/290.3/5218/20-10-2017	7109880093
20-11	飛鳥山公園	ぶよお堂(発売)	平成9年測量	平成16年修正 平成21年修正 平成26年修正	[平成29]	T/290.3/5218/20-11-2017	7109879815
20-12	尾久	ぶよお堂(発売)	平成9年測量	平成16年修正 平成21年修正 平成26年修正	[平成29]	T/290.3/5218/20-12-2017	7109879833
20-13	町屋	ぶよお堂(発売)	平成9年測量	平成16年修正 平成21年修正 平成26年修正	[平成29]	T/290.3/5218/20-13-2017	7109879842
20-14	千住	ぶよお堂(発売)	平成9年測量	平成16年修正 平成21年修正 平成26年修正	[平成29]	T/290.3/5218/20-14-2017	7109879889
20-15	小菅	ぶよお堂(発売)	平成9年測量	平成16年修正 平成21年修正 平成26年修正	[平成29]	T/290.3/5218/20-15-2017	7109879898
20-16	巢鴨	ぶよお堂(発売)	平成9年測量	平成16年修正 平成21年修正 平成26年修正	[平成29]	T/290.3/5218/20-16-2017	7109879762
20-17	田端	ぶよお堂(発売)	平成9年測量	平成16年修正 平成21年修正 平成26年修正	[平成29]	T/290.3/5218/20-17-2017	7109879851
20-18	荒川	ぶよお堂(発売)	平成9年測量	平成16年修正 平成21年修正 平成26年修正	[平成29]	T/290.3/5218/20-18-2017	7109879870
20-19	千住大橋	ぶよお堂(発売)	平成9年測量	平成16年修正 平成21年修正 平成26年修正	[平成29]	T/290.3/5218/20-19-2017	7109879904
20-20	四つ木橋	ぶよお堂(発売)	平成9年測量	平成16年修正 平成21年修正 平成26年修正	[平成29]	T/290.3/5218/20-20-2017	7109879913
21-1	大谷田	ぶよお堂(発売)	平成9年測量	平成16年修正 平成21年修正 平成26年修正	[平成29]	T/290.3/5218/21-1-2017	7109879950
21-2	水元	ぶよお堂(発売)	平成9年測量	平成16年修正 平成21年修正 平成26年修正	[平成29]	T/290.3/5218/21-2-2017	7109879969
21-3	葛飾橋	ぶよお堂(発売)	平成9年測量	平成16年測量 平成21年修正 平成26年修正	[平成29]	T/290.3/5218/21-3-2017	7109879996
21-6	亀有	ぶよお堂(発売)	平成9年測量	平成16年修正 平成21年修正 平成26年修正	[平成29]	T/290.3/5218/21-6-2017	7109879978

## 東京都2500分1地形図（2017-）

図番	図名	出版者	測図・測量年	図歴	出版年	請求記号	資料コード
21-7	金町	ぶよお堂(発売)	平成9年測量	平成16年修正 平成21年修正 平成26年修正	[平成29]	T/290.3/5218/21-7-2017	7109879987
21-8	新葛飾橋	武揚堂(発売)	平成9年測量	平成16年修正 平成16年測量 平成21年修正 平成26年修正	[平成29]	T/290.3/5218/21-8-2017	7109880001
21-11	お花茶屋	ぶよお堂(発売)	平成9年測量	平成16年修正 平成21年修正 平成26年修正	[平成29]	T/290.3/5218/21-11-2017	7109880010
21-12	高砂	ぶよお堂(発売)	平成9年測量	平成16年修正 平成21年修正 平成26年修正	[平成29]	T/290.3/5218/21-12-2017	7109880020
21-13	北小岩	ぶよお堂(発売)	平成9年測量	平成16年修正 平成21年修正 平成26年修正	[平成29]	T/290.3/5218/21-13-2017	7109879780
21-16	立石	ぶよお堂(発売)	平成9年測量	平成16年修正 平成21年修正 平成26年修正	[平成29]	T/290.3/5218/21-16-2017	7109880039
21-17	奥戸橋	ぶよお堂(発売)	平成9年測量	平成16年修正 平成21年修正 平成26年修正	[平成29]	T/290.3/5218/21-17-2017	7109879771
21-18	小岩	ぶよお堂(発売)	平成9年測量	平成16年修正 平成21年修正 平成26年修正	[平成29]	T/290.3/5218/21-18-2017	7109879790
21-19	国府台	ぶよお堂(発売)	平成9年測量	平成16年修正 平成16年測量 平成21年修正 平成26年修正	[平成29]	T/290.3/5218/21-19-2017	7109879806
22-4	槇寄山	ぶよお堂(発売)	平成16年測量	平成21年修正 平成26年修正	[平成29]	T/290.3/5218/22-4-2017	7109880629
22-5	数馬下	ぶよお堂(発売)	平成16年測量	平成21年修正 平成26年修正	[平成29]	T/290.3/5218/22-5-2017	7109880647
22-9	西原峠	ぶよお堂(発売)	平成16年測量	平成21年修正 平成26年修正	[平成29]	T/290.3/5218/22-9-2017	7109880638
22-10	南沢	ぶよお堂(発売)	平成16年測量	平成21年修正 平成26年修正	[平成29]	T/290.3/5218/22-10-2017	7109879388
23-1	上平	ぶよお堂(発売)	平成11年測量	平成16年修正 平成16年測量 平成21年修正 平成26年修正	[平成29]	T/290.3/5218/23-1-2017	7109880656
23-2	事貫	ぶよお堂(発売)	平成11年測量	平成16年修正 平成21年修正 平成26年修正	[平成29]	T/290.3/5218/23-2-2017	7109880674
23-3	松生山	ぶよお堂(発売)	平成11年測量	平成16年修正 平成21年修正 平成26年修正	[平成29]	T/290.3/5218/23-3-2017	7109880683
23-4	本宿	ぶよお堂(発売)	平成11年測量	平成16年修正 平成21年修正 平成26年修正	[平成29]	T/290.3/5218/23-4-2017	7109880718
23-5	元郷	ぶよお堂(発売)	平成11年測量	平成16年修正 平成21年修正 平成26年修正	[平成29]	T/290.3/5218/23-5-2017	7109880727
23-6	笛吹	ぶよお堂(発売)	平成11年測量	平成16年修正 平成16年測量 平成21年修正 平成26年修正	[平成29]	T/290.3/5218/23-6-2017	7109880665
23-7	人里	ぶよお堂(発売)	平成11年測量	平成16年修正 平成21年修正 平成26年修正	[平成29]	T/290.3/5218/23-7-2017	7109880692
23-8	下川乗	ぶよお堂(発売)	平成11年測量	平成16年修正 平成21年修正 平成26年修正	[平成29]	T/290.3/5218/23-8-2017	7109880709

## 東京都2500分1地形図（2017-）

図番	図名	出版者	測図・測量年	図歴	出版年	請求記号	資料コード
23-9	南郷	ぶよお堂(発売)	平成11年測量	平成16年修正 平成16年測量 平成21年修正 平成26年修正 平成16年修正	[平成29]	T/290.3/5218/23-9-2017	7109880736
23-10	白杵山	ぶよお堂(発売)	平成11年測量	平成16年測量 平成21年修正 平成26年修正 平成16年修正	[平成29]	T/290.3/5218/23-10-2017	7109880745
23-11	丸山	ぶよお堂(発売)	平成11年測量	平成16年測量 平成21年修正 平成26年修正 平成16年修正	[平成29]	T/290.3/5218/23-11-2017	7109880511
23-12	土俵岳	ぶよお堂(発売)	平成11年測量	平成16年測量 平成21年修正 平成26年修正 平成16年修正	[平成29]	T/290.3/5218/23-12-2017	7109880520
23-13	坂本沢	ぶよお堂(発売)	平成11年測量	平成16年測量 平成21年修正 平成26年修正 平成16年修正	[平成29]	T/290.3/5218/23-13-2017	7109880530
23-14	矢沢	ぶよお堂(発売)	平成11年測量	平成16年測量 平成21年修正 平成26年修正 平成16年修正	[平成29]	T/290.3/5218/23-14-2017	7109880558
23-15	市道山	ぶよお堂(発売)	平成10年測量	平成11年測量 平成16年修正 平成16年測量 平成21年修正 平成26年修正	[平成17.]	T/290.3/5218/23-15	7109880567
23-18	熊倉山	ぶよお堂(発売)	平成16年測量	平成21年修正 平成26年修正 平成16年修正	[平成29]	T/290.3/5218/23-18-2017	7109880549
23-19	軍刀利沢	ぶよお堂(発売)	平成10年測量	平成16年測量 平成21年修正 平成26年修正 平成16年修正	[平成29]	T/290.3/5218/23-19-2017	7109880576
23-20	小坂志	ぶよお堂(発売)	平成10年測量	平成16年測量 平成21年修正 平成26年修正 平成16年修正	[平成29]	T/290.3/5218/23-20-2017	7109880585
24-1	乙津	ぶよお堂(発売)	平成11年測量	平成21年修正 平成26年修正 平成16年修正	[平成29]	T/290.3/5218/24-1-2017	7109880754
24-2	盆堀川	ぶよお堂(発売)	平成11年測量	平成21年修正 平成26年修正 平成16年修正	[平成29]	T/290.3/5218/24-2-2017	7109880763
24-3	五日市	ぶよお堂(発売)	平成11年測量	平成21年修正 平成26年修正 平成16年修正	[平成29]	T/290.3/5218/24-3-2017	7109880790
24-4	伊奈	ぶよお堂(発売)	平成11年測量	平成21年修正 平成26年修正 平成16年修正	[平成29]	T/290.3/5218/24-4-2017	7109880807
24-5	引田	ぶよお堂(発売)	平成11年測量	平成21年修正 平成26年修正 平成16年修正	[平成29]	T/290.3/5218/24-5-2017	7109880398
24-6	伝名沢	ぶよお堂(発売)	平成11年測量	平成21年修正 平成26年修正 平成16年修正	[平成29]	T/290.3/5218/24-6-2017	7109880772
24-7	刈寄川	ぶよお堂(発売)	平成11年測量	平成21年修正 平成26年修正 平成16年修正	[平成29]	T/290.3/5218/24-7-2017	7109880781
24-8	今熊神社	ぶよお堂(発売)	平成11年測量	平成16年修正 平成21年修正 平成26年修正	[平成29]	T/290.3/5218/24-8-2017	7109880370

## 東京都2500分1地形図（2017-）

図番	図名	出版者	測図・測量年	図歴	出版年	請求記号	資料コード
24-9	上川町西	ぶよお堂(発売)	平成11年測量	平成16年修正 平成21年修正 平成26年修正	[平成29]	T/290.3/5218/24-9-2017	7109880389
24-10	上川霊園	ぶよお堂(発売)	平成11年測量	平成16年修正 平成21年修正 平成26年修正	[平成29]	T/290.3/5218/24-10-2017	7109880413
24-11	千ヶ沢	ぶよお堂(発売)	平成10年測量	平成11年測量 平成16年修正 平成21年修正 平成26年修正	[平成29]	T/290.3/5218/24-11-2017	7109880594
24-12	北沢峠	ぶよお堂(発売)	平成10年測量	平成11年測量 平成16年修正 平成21年修正 平成26年修正	[平成29]	T/290.3/5218/24-12-2017	7109881321
24-13	二の沢	ぶよお堂(発売)	平成10年測量	平成11年測量 平成16年修正 平成21年修正 平成26年修正	[平成29]	T/290.3/5218/24-13	7109881359
24-14	美山町北	ぶよお堂(発売)	平成10年測量	平成11年測量 平成16年修正 平成21年修正 平成26年修正	[平成29]	T/290.3/5218/24-14-2017	7109881368
24-15	上川町	ぶよお堂(発売)	平成10年測量	平成11年測量 平成16年修正 平成21年修正 平成26年修正	[平成29]	T/290.3/5218/24-15-2017	7109880208
24-16	ににく沢	ぶよお堂(発売)	平成10年測量	平成16年修正 平成21年修正 平成26年修正	[平成29]	T/290.3/5218/24-16-2017	7109881330
24-17	にしげいと沢	ぶよお堂(発売)	平成10年測量	平成16年修正 平成21年修正 平成26年修正	[平成29]	T/290.3/5218/24-17-2017	7109881340
24-18	小津町	ぶよお堂(発売)	平成10年測量	平成16年修正 平成21年修正 平成26年修正	[平成29]	T/290.3/5218/24-18-2017	7109881377
24-19	美山町	ぶよお堂(発売)	平成10年測量	平成16年修正 平成21年修正 平成26年修正	[平成29]	T/290.3/5218/24-19-2017	7109881386
24-20	宝生寺	ぶよお堂(発売)	平成10年測量	平成16年修正 平成21年修正 平成26年修正	[平成29]	T/290.3/5218/24-20-2017	7109880226
25-1	秋川	ぶよお堂(発売)	平成11年測量	平成16年修正 平成21年修正 平成26年修正	[平成29]	T/290.3/5218/25-1-2017	7109880404
25-2	東秋留	ぶよお堂(発売)	平成11年測量	平成16年修正 平成21年修正 平成26年修正	[平成29]	T/290.3/5218/25-2-2017	7109880431
25-3	熊川	ぶよお堂(発売)	平成9年測量	平成11年測量 平成16年修正 平成21年修正 平成26年修正	[平成29]	T/290.3/5218/25-3-2017	7109880440
25-4	美堀町	ぶよお堂(発売)	平成9年測量	平成16年修正 平成21年修正 平成26年修正	[平成29]	T/290.3/5218/25-4-2017	7109880478
25-5	天王橋	ぶよお堂(発売)	平成9年測量	平成16年修正 平成21年修正 平成26年修正	[平成29]	T/290.3/5218/25-5-2017	7109880487
25-6	戸吹町	ぶよお堂(発売)	平成11年測量	平成16年修正 平成21年修正 平成26年修正	[平成29]	T/290.3/5218/25-6-2017	7109880422
25-7	宮下町	ぶよお堂(発売)	平成11年測量	平成16年修正 平成21年修正 平成26年修正	[平成29]	T/290.3/5218/25-7-2017	7109880450

## 東京都2500分1地形図（2017-）

図番	図名	出版者	測図・測量年	図歴	出版年	請求記号	資料コード
25-8	拝島	ぶよお堂(発売)	平成9年測量	平成11年測量 平成16年修正 平成21年修正 平成26年修正	[平成29]	T/290.3/5218/25-8-2017	7109880469
25-9	昭島	ぶよお堂(発売)	平成9年測量	平成16年修正 平成21年修正 平成26年修正	[平成29]	T/290.3/5218/25-9-2017	7109880496
25-10	中神	ぶよお堂(発売)	平成9年測量	平成16年修正 平成21年修正 平成26年修正	[平成29]	T/290.3/5218/25-10-2017	7109880502
25-11	川口町	ぶよお堂(発売)	平成10年測量	平成11年測量 平成16年修正 平成21年修正 平成26年修正	[平成29]	T/290.3/5218/25-11-2017	7109880217
25-12	加住町	ぶよお堂(発売)	平成10年測量	平成11年測量 平成16年修正 平成21年修正 平成26年修正	[平成29]	T/290.3/5218/25-12-2017	7109880244
25-13	滝山町	ぶよお堂(発売)	平成9年測量	平成10年測量 平成11年測量 平成16年修正 平成21年修正 平成26年修正	[平成29]	T/290.3/5218/25-13-2017	7109880253
25-14	大神町	ぶよお堂(発売)	平成9年測量	平成10年測量 平成16年修正 平成21年修正 平成26年修正	[平成29]	T/290.3/5218/25-14-2017	7109880280
25-15	多摩大橋	ぶよお堂(発売)	平成9年測量	平成10年測量 平成16年修正 平成21年修正 平成26年修正	[平成29]	T/290.3/5218/25-15-2017	7109880290
25-16	上巻分方	ぶよお堂(発売)	平成10年測量	平成16年修正 平成21年修正 平成26年修正	[平成29]	T/290.3/5218/25-16-2017	7109880235
25-17	檜原	ぶよお堂(発売)	平成10年測量	平成16年修正 平成21年修正 平成26年修正	[平成29]	T/290.3/5218/25-17-2017	7109880262
25-18	みつ台	ぶよお堂(発売)	平成10年測量	平成16年修正 平成21年修正 平成26年修正	[平成29]	T/290.3/5218/25-18-2017	7109880271
25-19	宇津木町	ぶよお堂(発売)	平成10年測量	平成16年修正 平成21年修正 平成26年修正	[平成29]	T/290.3/5218/25-19-2017	7109880306
25-20	多摩大橋南	ぶよお堂(発売)	平成10年測量	平成16年修正 平成21年修正 平成26年修正	[平成29]	T/290.3/5218/25-20-2017	7109880315
26-1	砂川	ぶよお堂(発売)	平成9年測量	平成16年修正 平成21年修正 平成26年修正	[平成30.1]	T/290.3/5218/26-1-2018	7110033038
26-2	玉川上水南	ぶよお堂(発売)	平成9年測量	平成16年修正 平成21年修正 平成26年修正	[平成30.1]	T/290.3/5218/26-2-2018	7110032827
26-3	上水新町	ぶよお堂(発売)	平成9年測量	平成16年修正 平成21年修正 平成26年修正	[平成30.1]	T/290.3/5218/26-3-2018	7110033065
26-4	鷹の台	ぶよお堂(発売)	平成9年測量	平成16年修正 平成21年修正 平成26年修正	[平成30.1]	T/290.3/5218/26-4-2018	7110033083
26-5	学園東町	ぶよお堂(発売)	平成9年測量	平成16年修正 平成21年修正 平成26年修正	[平成30.1]	T/290.3/5218/26-5-2018	7110033118
26-6	昭和記念公園	ぶよお堂(発売)	平成9年測量	平成16年修正 平成21年修正 平成26年修正	[平成30.1]	T/290.3/5218/26-6-2018	7110033047

## 東京都2500分1地形図（2017-）

図番	図名	出版者	測図・測量年	図歴	出版年	請求記号	資料コード
26-7	立川北部	ぶよお堂(発売)	平成9年測量	平成16年修正 平成21年修正 平成26年修正	[平成30.1]	T/290.3/5218/26-7-2018	7110033056
26-8	高木町	ぶよお堂(発売)	平成9年測量	平成16年修正 平成21年修正 平成26年修正	[平成30.1]	T/290.3/5218/26-8-2018	7110033092
26-9	恋ヶ窪	ぶよお堂(発売)	平成9年測量	平成16年修正 平成21年修正 平成26年修正	[平成30.1]	T/290.3/5218/26-9-2018	7110033109
26-10	上水南町	ぶよお堂(発売)	平成9年測量	平成16年修正 平成21年修正 平成26年修正	[平成30.1]	T/290.3/5218/26-10-2018	7110033136
26-11	西立川	ぶよお堂(発売)	平成9年測量	平成10年測量 平成16年修正 平成21年修正 平成26年修正	[平成30.1]	T/290.3/5218/26-11-2018	7110033163
26-12	立川	ぶよお堂(発売)	平成9年測量	平成10年測量 平成16年修正 平成21年修正 平成26年修正	[平成30.1]	T/290.3/5218/26-12-2018	7110033172
26-13	国立	ぶよお堂(発売)	平成9年測量	平成10年測量 平成16年修正 平成21年修正 平成26年修正	[平成30.1]	T/290.3/5218/26-13-2018	7110033207
26-14	西国分寺	ぶよお堂(発売)	平成9年測量	平成10年測量 平成16年修正 平成21年修正 平成26年修正	[平成30.1]	T/290.3/5218/26-14-2018	7110033216
26-15	国分寺	ぶよお堂(発売)	平成9年測量	平成10年測量 平成16年修正 平成21年修正 平成26年修正	[平成30.1]	T/290.3/5218/26-15-2018	7110033234
26-16	日野本町	ぶよお堂(発売)	平成10年測量	平成16年修正 平成21年修正 平成26年修正	[平成30.1]	T/290.3/5218/26-16-2018	7110033181
26-17	立川公園	ぶよお堂(発売)	平成10年測量	平成16年修正 平成21年修正 平成26年修正	[平成30.1]	T/290.3/5218/26-17-2018	7110033190
26-18	滝之院	ぶよお堂(発売)	平成10年測量	平成16年修正 平成21年修正 平成26年修正	[平成30.1]	T/290.3/5218/26-18-2018	7110032540
26-19	東芝町	ぶよお堂(発売)	平成10年測量	平成16年修正 平成21年修正 平成26年修正	[平成30.1]	T/290.3/5218/26-19-2018	7110033225
26-20	天神町	ぶよお堂(発売)	平成10年測量	平成16年修正 平成21年修正 平成26年修正	[平成30.1]	T/290.3/5218/26-20-2018	7110033243
27-1	花小金井	ぶよお堂(発売)	平成9年測量	平成16年修正 平成21年修正 平成26年修正	[平成30.1]	T/290.3/5218/27-1-2018	7110033127
27-2	田無	ぶよお堂(発売)	平成9年測量	平成16年修正 平成21年修正 平成26年修正	[平成30.1]	T/290.3/5218/27-2-2018	7110032845
27-3	武蔵柳沢	ぶよお堂(発売)	平成9年測量	平成16年修正 平成21年修正 平成26年修正	[平成30.1]	T/290.3/5218/27-3-2018	7110033145
27-4	武蔵関	ぶよお堂(発売)	平成9年測量	平成16年修正 平成21年修正 平成26年修正	[平成30.1]	T/290.3/5218/27-4-2018	7110032390
27-5	石神井	ぶよお堂(発売)	平成9年測量	平成16年修正 平成21年修正 平成26年修正	[平成30.1]	T/290.3/5218/27-5-2018	7110032406
27-6	小金井北部	ぶよお堂(発売)	平成9年測量	平成16年修正 平成21年修正 平成26年修正	[平成30.1]	T/290.3/5218/27-6-2018	7110032836

## 東京都2500分1地形図（2017-）

図番	図名	出版者	測図・測量年	図歴	出版年	請求記号	資料コード
27-7	桜堤	ぶよお堂(発売)	平成9年測量	平成16年修正 平成21年修正 平成26年修正	[平成30.1]	T/290.3/5218/27-7-2018	7110033154
27-8	境浄水場	ぶよお堂(発売)	平成9年測量	平成16年修正 平成21年修正 平成26年修正	[平成30.1]	T/290.3/5218/27-8-2018	7110032531
27-9	吉祥寺	ぶよお堂(発売)	平成9年測量	平成16年修正 平成21年修正 平成26年修正	[平成30.1]	T/290.3/5218/27-9-2018	7110032415
27-10	善福寺南部	ぶよお堂(発売)	平成9年測量	平成16年修正 平成21年修正 平成26年修正	[平成30.1]	T/290.3/5218/27-10-2018	7110032424
27-11	武蔵小金井	ぶよお堂(発売)	平成9年測量	平成10年測量 平成16年修正 平成21年修正 平成26年修正	[平成30.1]	T/290.3/5218/27-11-2018	7110032550
27-13	上連雀	ぶよお堂(発売)	平成9年測量	平成10年測量 平成16年修正 平成21年修正 平成26年修正	[平成30.1]	T/290.3/5218/27-13-2018	7110032569
27-14	井の頭公園	ぶよお堂(発売)	平成9年測量	平成10年測量 平成16年修正 平成21年修正 平成26年修正	[平成30.1]	T/290.3/5218/27-14-2018	7110033842
27-15	宮前	ぶよお堂(発売)	平成9年測量	平成16年修正 平成21年修正 平成26年修正	[平成30.1]	T/290.3/5218/27-15-2018	7110033851
27-16	多磨霊園	ぶよお堂(発売)	平成10年測量	平成16年修正 平成21年修正 平成26年修正	[平成30.1]	T/290.3/5218/27-16-2018	7110033252
27-17	野川公園	ぶよお堂(発売)	平成10年測量	平成16年修正 平成21年修正 平成26年修正	[平成30.1]	T/290.3/5218/27-17-2018	7110033270
27-18	野崎	ぶよお堂(発売)	平成10年測量	平成16年修正 平成21年修正 平成26年修正	[平成30.1]	T/290.3/5218/27-18-2018	7110033280
27-19	牟礼	ぶよお堂(発売)	平成9年測量	平成10年測量 平成16年修正 平成21年修正 平成26年修正	[平成30.1]	T/290.3/5218/27-19-2018	7110033860
27-20	久我山	ぶよお堂(発売)	平成9年測量	平成16年修正 平成21年修正 平成26年修正	[平成30.1]	T/290.3/5218/27-20-2018	7110033870
28-1	井草	ぶよお堂(発売)	平成9年測量	平成16年修正 平成21年修正 平成26年修正	[平成30.1]	T/290.3/5218/28-1-2018	7110032433
28-2	鷺宮	ぶよお堂(発売)	平成9年測量	平成16年修正 平成21年修正 平成26年修正	[平成30.1]	T/290.3/5218/28-2-2018	7110032442
28-3	江古田	ぶよお堂(発売)	平成9年測量	平成16年修正 平成21年修正 平成26年修正	[平成30.1]	T/290.3/5218/28-3-2018	7110033762
28-4	長崎	ぶよお堂(発売)	平成9年測量	平成16年修正 平成21年修正 平成26年修正	[平成30.1]	T/290.3/5218/28-4-2018	7110033593
28-5	池袋	ぶよお堂(発売)	平成9年測量	平成16年修正 平成21年修正 平成26年修正	[平成30.1]	T/290.3/5218/28-5-2018	7110033790
28-6	荻窪北部	ぶよお堂(発売)	平成9年測量	平成16年修正 平成21年修正 平成26年修正	[平成30.1]	T/290.3/5218/28-6-2018	7110033744
28-7	高円寺	ぶよお堂(発売)	平成9年測量	平成16年修正 平成21年修正 平成26年修正	[平成30.1]	T/290.3/5218/28-7-2018	7110033753



## 東京都2500分1地形図（2017-）

図番	図名	出版者	測図・測量年	図歴	出版年	請求記号	資料コード
28-8	中野	ぶよお堂(発売)	平成9年測量	平成16年修正 平成21年修正 平成26年修正	[平成30.1]	T/290.3/5218/28-8-2018	7110033771
28-9	東中野	ぶよお堂(発売)	平成9年測量	平成16年修正 平成21年修正 平成26年修正	[平成30.1]	T/290.3/5218/28-9-2018	7110033780
28-10	高田馬場	ぶよお堂(発売)	平成9年測量	平成16年修正 平成21年修正 平成26年修正	[平成30.1]	T/290.3/5218/28-10-2018	7110033806
28-11	荻窪	ぶよお堂(発売)	平成9年測量	平成16年修正 平成21年修正 平成26年修正	[平成30.1]	T/290.3/5218/28-11-2018	7110033889
28-12	高円寺南	ぶよお堂(発売)	平成9年測量	平成16年修正 平成21年修正 平成26年修正	[平成30.1]	T/290.3/5218/28-12-2018	7110033898
28-13	中野南	ぶよお堂(発売)	平成9年測量	平成16年修正 平成21年修正 平成26年修正	[平成30.1]	T/290.3/5218/28-13-2018	7110033922
28-14	西新宿	ぶよお堂(発売)	平成9年測量	平成16年修正 平成21年修正 平成26年修正	[平成30.1]	T/290.3/5218/28-14-2018	7110033735
28-15	歌舞伎町	ぶよお堂(発売)	平成9年測量	平成16年修正 平成21年修正 平成26年修正	[平成30.1]	T/290.3/5218/28-15-2018	7110033950
28-16	浜田山	ぶよお堂(発売)	平成9年測量	平成16年修正 平成21年修正 平成26年修正	[平成30.1]	T/290.3/5218/28-16-2018	7110033904
28-17	和田堀公園	ぶよお堂(発売)	平成9年測量	平成16年修正 平成21年修正 平成26年修正	[平成30.1]	T/290.3/5218/28-17-2018	7110033913
28-18	南台	ぶよお堂(発売)	平成9年測量	平成16年修正 平成21年修正 平成26年修正	[平成30.1]	T/290.3/5218/28-18-2018	7110033931
28-19	初台	ぶよお堂(発売)	平成9年測量	平成16年修正 平成21年修正 平成26年修正	[平成30.1]	T/290.3/5218/28-19-2018	7110033940
28-20	新宿御苑	ぶよお堂(発売)	平成9年測量	平成16年修正 平成21年修正 平成26年修正	[平成30.1]	T/290.3/5218/28-20-2018	7110033708
29-1	大塚	ぶよお堂(発売)	平成9年測量	平成16年修正 平成21年修正 平成26年修正	[平成30.1]	T/290.3/5218/29-1-2018	7110033566
29-2	本駒込	ぶよお堂(発売)	平成9年測量	平成16年修正 平成21年修正 平成26年修正	[平成30.1]	T/290.3/5218/29-2-2018	7110033815
29-3	日暮里	ぶよお堂(発売)	平成9年測量	平成16年修正 平成21年修正 平成26年修正	[平成30.1]	T/290.3/5218/29-3-2018	7110033548
29-4	日本堤	ぶよお堂(発売)	平成9年測量	平成16年修正 平成21年修正 平成26年修正	[平成30.1]	T/290.3/5218/29-4-2018	7110033539
29-5	東向島	ぶよお堂(発売)	平成9年測量	平成16年修正 平成21年修正 平成26年修正	[平成30.1]	T/290.3/5218/29-5-2018	7110033726
29-6	江戸川橋	ぶよお堂(発売)	平成9年測量	平成16年修正 平成21年修正 平成26年修正	[平成30.1]	T/290.3/5218/29-6-2018	7110033575
29-7	後樂園	ぶよお堂(発売)	平成9年測量	平成16年修正 平成21年修正 平成26年修正	[平成30.1]	T/290.3/5218/29-7-2018	7110033557
29-8	上野公園	ぶよお堂(発売)	平成9年測量	平成16年修正 平成21年修正 平成26年修正	[平成30.1]	T/290.3/5218/29-8-2018	7110033520

## 東京都2500分1地形図（2017-）

図番	図名	出版者	測図・測量年	図歴	出版年	請求記号	資料コード
29-9	浅草	ぶよお堂(発売)	平成9年測量	平成16年修正 平成21年修正 平成26年修正	[平成30.1]	T/290.3/5218/29-9-2018	7110033824
29-10	押上	ぶよお堂(発売)	平成9年測量	平成16年修正 平成21年修正 平成26年修正	[平成30.1]	T/290.3/5218/29-10-2018	7110033833
29-11	市ヶ谷	ぶよお堂(発売)	平成9年測量	平成16年修正 平成21年修正 平成26年修正	[平成30.1]	T/290.3/5218/29-11-2018	7110033628
29-12	北の丸公園	ぶよお堂(発売)	平成9年測量	平成16年修正 平成21年修正 平成26年修正	[平成30.1]	T/290.3/5218/29-12-2018	7110033637
29-13	秋葉原	ぶよお堂(発売)	平成9年測量	平成16年修正 平成21年修正 平成26年修正	[平成30.1]	T/290.3/5218/29-13-2018	7110033074
29-14	蔵前橋	ぶよお堂(発売)	平成9年測量	平成16年修正 平成21年修正 平成26年修正	[平成30.1]	T/290.3/5218/29-14-2018	7110033691
29-15	錦糸町	ぶよお堂(発売)	平成9年測量	平成16年修正 平成21年修正 平成26年修正	[平成30.1]	T/290.3/5218/29-15-2018	7110032184
29-16	四ッ谷	ぶよお堂(発売)	平成9年測量	平成16年修正 平成21年修正 平成26年修正	[平成30.1]	T/290.3/5218/29-16-2018	7110033717
29-17	皇居	ぶよお堂(発売)	平成9年測量	平成16年修正 平成21年修正 平成26年修正	[平成30.1]	T/290.3/5218/29-17-2018	7110033682
29-18	日本橋	ぶよお堂(発売)	平成9年測量	平成16年修正 平成21年修正 平成26年修正	[平成30]	T/290.3/5218/29-18-2018	7110032175
29-19	新大橋	ぶよお堂(発売)	平成9年測量	平成16年修正 平成21年修正 平成26年修正	[平成30]	T/290.3/5218/29-19-2018	7110032193
29-20	住吉	ぶよお堂(発売)	平成9年測量	平成16年修正 平成21年修正 平成26年修正	[平成30]	T/290.3/5218/29-20-2018	7110032200
30-1	東四ッ木	ぶよお堂(発売)	平成9年測量	平成16年修正 平成21年修正 平成26年修正	[平成30.2]	T/290.3/5218/30-1-2018	7110459484
30-2	新小岩	ぶよお堂(発売)	平成9年測量	平成16年修正 平成21年修正 平成26年修正	[平成30.2]	T/290.3/5218/30-2-2018	7110459493
30-3	南小岩	ぶよお堂(発売)	平成9年測量	平成16年修正 平成21年修正 平成26年修正	[平成30.2]	T/290.3/5218/30-3-2018	7110459528
30-4	市川	ぶよお堂(発売)	平成9年測量	平成16年測量 平成21年修正 平成26年修正	[平成30.2]	T/290.3/5218/30-4-2018	7110459537
30-6	平井	ぶよお堂(発売)	平成9年測量	平成16年修正 平成21年修正 平成26年修正	[平成30.2]	T/290.3/5218/30-6-2018	7110459500
30-7	松島	ぶよお堂(発売)	平成9年測量	平成16年修正 平成21年修正 平成26年修正	[平成30.2]	T/290.3/5218/30-7-2018	7110459519
30-8	鹿骨	ぶよお堂(発売)	平成9年測量	平成16年修正 平成21年修正 平成26年修正	[平成30.2]	T/290.3/5218/30-8-2018	7110459546
30-9	上篠崎	ぶよお堂(発売)	平成9年測量	平成16年測量 平成21年修正 平成26年修正	[平成30.2]	T/290.3/5218/30-9-2018	7110459555
30-11	亀戸	ぶよお堂(発売)	平成9年測量	平成16年修正 平成21年修正 平成26年修正	[平成30.2]	T/290.3/5218/30-11-2018	7110459564

## 東京都2500分1地形図（2017-）

図番	図名	出版者	測図・測量年	図歴	出版年	請求記号	資料コード
30-12	荒川大橋	ぶよお堂(発売)	平成9年測量	平成16年修正 平成21年修正 平成26年修正	[平成30.2]	T/290.3/5218/30-12-2018	7110459573
30-13	春江	ぶよお堂(発売)	平成9年測量	平成16年修正 平成21年修正 平成26年修正	[平成30.2]	T/290.3/5218/30-13-2018	7110459081
30-14	篠崎	ぶよお堂(発売)	平成9年測量	平成16年修正 平成16年測量 平成21年修正 平成26年修正	[平成30.2]	T/290.3/5218/30-14-2018	7110459072
30-16	東砂	ぶよお堂(発売)	平成9年測量	平成16年修正 平成21年修正 平成26年修正	[平成30.2]	T/290.3/5218/30-16-2018	7110459582
30-17	船堀	ぶよお堂(発売)	平成9年測量	平成16年修正 平成21年修正 平成26年修正	[平成30.2]	T/290.3/5218/30-17-2018	7110459090
30-18	西瑞江	ぶよお堂(発売)	平成9年測量	平成16年修正 平成16年測量 平成21年修正 平成26年修正	[平成30.2]	T/290.3/5218/30-18-2018	7110460930
30-19	江戸川	ぶよお堂(発売)	平成9年測量	平成16年修正 平成16年測量 平成21年修正 平成26年修正	[平成30.2]	T/290.3/5218/30-19-2018	7110460940
31-4	生藤山	ぶよお堂(発売)	平成10年測量	平成16年修正 平成16年測量 平成21年修正 平成26年修正	[平成29]	T/290.3/5218/31-4-2017	7109880324
31-5	上案下西	ぶよお堂(発売)	平成10年測量	平成16年修正 平成16年測量 平成21年修正 平成26年修正	[平成29]	T/290.3/5218/31-5-2017	7109880333
31-10	陣馬山	ぶよお堂(発売)	平成10年測量	平成16年修正 平成16年測量 平成21年修正 平成26年修正	[平成29]	T/290.3/5218/31-10-2017	7109880342
32-1	上案下	ぶよお堂(発売)	平成10年測量	平成16年修正 平成21年修正 平成26年修正	[平成29]	T/290.3/5218/32-1-2017	7109880351
32-2	鞍骨沢	ぶよお堂(発売)	平成10年測量	平成16年修正 平成21年修正 平成26年修正	[平成29]	T/290.3/5218/32-2-2017	7109880360
32-3	上恩方	ぶよお堂(発売)	平成10年測量	平成16年修正 平成21年修正 平成26年修正	[平成29]	T/290.3/5218/32-3-2017	7109881107
32-4	下恩方	ぶよお堂(発売)	平成10年測量	平成16年修正 平成21年修正 平成26年修正	[平成29]	T/290.3/5218/32-4-2017	7109881116
32-5	川町	ぶよお堂(発売)	平成10年測量	平成16年修正 平成21年修正 平成26年修正	[平成29]	T/290.3/5218/32-5-2017	7109881143
32-6	上案下南	ぶよお堂(発売)	平成10年測量	平成16年修正 平成21年修正 平成26年修正	[平成29]	T/290.3/5218/32-6-2017	7109881081
32-7	堂所山	ぶよお堂(発売)	平成10年測量	平成16年修正 平成21年修正 平成26年修正	[平成29]	T/290.3/5218/32-7-2017	7109881090
32-8	小下沢	ぶよお堂(発売)	平成10年測量	平成16年修正 平成21年修正 平成26年修正	[平成29]	T/290.3/5218/32-8-2017	7109881125
32-9	八王子城跡	ぶよお堂(発売)	平成10年測量	平成16年修正 平成21年修正 平成26年修正	[平成29]	T/290.3/5218/32-9-2017	7109881134

## 東京都2500分1地形図（2017-）

図番	図名	出版者	測図・測量年	図歴	出版年	請求記号	資料コード
32-10	八王子霊園	ぶよお堂(発売)	平成10年測量	平成16年修正 平成21年修正 平成26年修正	[平成29]	T/290.3/5218/32-10-2017	7109881161
32-11	明王峠	ぶよお堂(発売)	平成10年測量	平成16年修正 平成16年測量 平成21年修正 平成26年修正	[平成29]	T/290.3/5218/32-11-2017	7109881260
32-13	小仏	ぶよお堂(発売)	平成10年測量	平成16年修正 平成21年修正 平成26年修正	[平成29]	T/290.3/5218/32-13-2017	7109881279
32-14	裏高尾	ぶよお堂(発売)	平成10年測量	平成16年修正 平成21年修正	[平成29]	T/290.3/5218/32-14-2017	7109881288
32-15	西浅川	ぶよお堂(発売)	平成10年測量	平成16年修正 平成21年修正 平成26年修正	[平成29]	T/290.3/5218/32-15-2017	7109881312
32-18	一丁平	ぶよお堂(発売)	平成10年測量	平成16年修正 平成21年修正 平成26年修正	[平成29]	T/290.3/5218/32-18-2017	7109881297
32-19	高尾山	ぶよお堂(発売)	平成10年測量	平成16年修正 平成21年修正 平成26年修正	[平成29]	T/290.3/5218/32-19-2017	7109881303
32-20	高尾山口	ぶよお堂(発売)	平成10年測量	平成16年修正 平成21年修正 平成26年修正	[平成30.1]	T/290.3/5218/32-20-2018	7110032700
33-1	元八王子	ぶよお堂(発売)	平成10年測量	平成16年修正 平成21年修正 平成26年修正	[平成29]	T/290.3/5218/33-1-2017	7109881152
33-2	元本郷	ぶよお堂(発売)	平成10年測量	平成16年修正 平成21年修正 平成26年修正	[平成29]	T/290.3/5218/33-2-2017	7109881180
33-3	浅川橋	ぶよお堂(発売)	平成10年測量	平成16年修正 平成21年修正 平成26年修正	[平成29]	T/290.3/5218/33-3-2017	7109881199
33-4	北八王子	ぶよお堂(発売)	平成10年測量	平成16年修正 平成21年修正 平成26年修正	[平成29]	T/290.3/5218/33-4-2017	7109881223
33-5	多摩平	ぶよお堂(発売)	平成10年測量	平成16年修正 平成21年修正 平成26年修正	[平成29]	T/290.3/5218/33-5-2017	7109881232
33-6	長房	ぶよお堂(発売)	平成10年測量	平成16年修正 平成21年修正 平成26年修正	[平成29]	T/290.3/5218/33-6-2017	7109881170
33-7	西八王子	ぶよお堂(発売)	平成10年測量	平成16年修正 平成21年修正 平成26年修正	[平成29]	T/290.3/5218/33-7-2017	7109881205
33-8	八王子	ぶよお堂(発売)	平成10年測量	平成16年修正 平成21年修正 平成26年修正	[平成29]	T/290.3/5218/33-8-2017	7109881214
33-9	大和田	ぶよお堂(発売)	平成10年測量	平成16年修正 平成21年修正 平成26年修正	[平成29]	T/290.3/5218/33-9-2017	7109881241
33-10	豊田	ぶよお堂(発売)	平成10年測量	平成16年修正 平成21年修正 平成26年修正	[平成29]	T/290.3/5218/33-10-2017	7109881250
33-11	高尾	ぶよお堂(発売)	平成10年測量	平成16年修正 平成21年修正 平成26年修正	[平成30.1]	T/290.3/5218/33-11-2018	7110032863
33-12	めじろ台	ぶよお堂(発売)	平成10年測量	平成16年修正 平成21年修正 平成26年修正	[平成30.1]	T/290.3/5218/33-12-2018	7110032710
33-13	片倉	ぶよお堂(発売)	平成10年測量	平成16年修正 平成21年修正 平成26年修正	[平成30.1]	T/290.3/5218/33-13-2018	7110032729

## 東京都2500分1地形図（2017-）

図番	図名	出版者	測図・測量年	図歴	出版年	請求記号	資料コード
33-14	北野	ぶよお堂(発売)	平成10年測量	平成16年修正 平成21年修正 平成26年修正	[平成30.1]	T/290.3/5218/33-14-2018	7110032881
33-15	平山	ぶよお堂(発売)	平成10年測量	平成16年修正 平成21年修正 平成26年修正	[平成30.1]	T/290.3/5218/33-15-2018	7110032890
33-16	館ヶ丘団地	ぶよお堂(発売)	平成10年測量	平成16年修正 平成21年修正 平成26年修正	[平成30.1]	T/290.3/5218/33-16-2018	7110032872
33-17	寺田	ぶよお堂(発売)	平成10年測量	平成16年修正 平成21年修正 平成26年修正	[平成30.1]	T/290.3/5218/33-17-2018	7110032738
33-18	宇津貫	ぶよお堂(発売)	平成10年測量	平成16年修正 平成21年修正 平成26年修正	[平成30.1]	T/290.3/5218/33-18-2018	7110032747
33-19	北野台	ぶよお堂(発売)	平成10年測量	平成16年修正 平成21年修正 平成26年修正	[平成30.1]	T/290.3/5218/33-19-2018	7110032756
33-20	下柚木	ぶよお堂(発売)	平成10年測量	平成16年修正 平成21年修正 平成26年修正	[平成30.1]	T/290.3/5218/33-20-2018	7110032907
34-1	神明	ぶよお堂(発売)	平成10年測量	平成16年修正 平成21年修正 平成26年修正	[平成30.1]	T/290.3/5218/34-1-2018	7110033299
34-2	万願寺	ぶよお堂(発売)	平成10年測量	平成16年修正 平成21年修正 平成26年修正	[平成30.1]	T/290.3/5218/34-2-2018	7110032578
34-3	日新町	ぶよお堂(発売)	平成10年測量	平成16年修正 平成21年修正 平成26年修正	[平成30.1]	T/290.3/5218/34-3-2018	7110033323
34-4	分倍可原	ぶよお堂(発売)	平成10年測量	平成16年修正 平成21年修正 平成26年修正	[平成30.1]	T/290.3/5218/34-4-2018	7110033332
34-5	府中	ぶよお堂(発売)	平成10年測量	平成16年修正 平成21年修正 平成26年修正	[平成30.1]	T/290.3/5218/34-5-2018	7110032596
34-6	南平	ぶよお堂(発売)	平成10年測量	平成16年修正 平成21年修正 平成26年修正	[平成30.1]	T/290.3/5218/34-6-2018	7110033305
34-7	百草	ぶよお堂(発売)	平成10年測量	平成16年修正 平成21年修正 平成26年修正	[平成30.1]	T/290.3/5218/34-7-2018	7110033314
34-8	関戸	ぶよお堂(発売)	平成10年測量	平成16年修正 平成21年修正 平成26年修正	[平成30.1]	T/290.3/5218/34-8-2018	7110032587
34-9	南町	ぶよお堂(発売)	平成10年測量	平成16年修正 平成21年修正 平成26年修正	[平成30.1]	T/290.3/5218/34-9-2018	7110033341
34-10	多摩川競艇場	ぶよお堂(発売)	平成10年測量	平成16年修正 平成21年修正 平成26年修正	[平成30.1]	T/290.3/5218/34-10-2018	7110033360
34-11	程久保	ぶよお堂(発売)	平成10年測量	平成16年修正 平成21年修正 平成26年修正	[平成30.1]	T/290.3/5218/34-11-2018	7110033403
34-12	百草団地	ぶよお堂(発売)	平成10年測量	平成16年修正 平成21年修正 平成26年修正	[平成30.1]	T/290.3/5218/34-12-2018	7110033412
34-13	桜ヶ丘	ぶよお堂(発売)	平成10年測量	平成16年修正 平成21年修正 平成26年修正	[平成30.1]	T/290.3/5218/34-13-2018	7110032611
34-14	連光寺	ぶよお堂(発売)	平成10年測量	平成16年修正 平成21年修正 平成26年修正	[平成30.1]	T/290.3/5218/34-14-2018	7110032620

東京都2500分1地形図（2017-）

図番	図名	出版者	測図・測量年	図歴	出版年	請求記号	資料コード
34-15	向陽台	ぶよお堂(発売)	平成10年測量	平成16年修正 平成21年修正 平成26年修正	[平成30.1]	T/290.3/5218/34-15-2018	7110033430
34-16	堀之内	ぶよお堂(発売)	平成10年測量	平成16年修正 平成21年修正 平成26年修正	[平成30.1]	T/290.3/5218/34-16-2018	7110032854
34-17	松が谷	ぶよお堂(発売)	平成10年測量	平成16年修正 平成21年修正 平成26年修正	[平成30.1]	T/290.3/5218/34-17-2018	7110033421
34-18	永山	ぶよお堂(発売)	平成10年測量	平成16年修正 平成21年修正 平成26年修正	[平成30.1]	T/290.3/5218/34-18-2018	7110032522
34-19	聖ヶ丘	ぶよお堂(発売)	平成10年測量	平成16年修正 平成21年修正 平成26年修正	[平成30.1]	T/290.3/5218/34-19-2018	7110032630
34-20	坂浜	ぶよお堂(発売)	平成10年測量	平成16年修正 平成21年修正 平成26年修正	[平成30.1]	T/290.3/5218/34-20-2018	7110033459
35-1	白糸台	ぶよお堂(発売)	平成10年測量	平成16年修正 平成21年修正 平成26年修正	[平成30.1]	T/290.3/5218/35-1-2018	7110033350
35-2	調布飛行場	ぶよお堂(発売)	平成10年測量	平成16年修正 平成21年修正 平成26年修正	[平成30.1]	T/290.3/5218/35-2-2018	7110033388
35-3	神代植物公園	ぶよお堂(発売)	平成10年測量	平成16年修正 平成21年修正 平成26年修正	[平成30.1]	T/290.3/5218/35-3-2018	7110033397
35-4	新川	ぶよお堂(発売)	平成9年測量	平成10年測量 平成16年修正 平成21年修正 平成26年修正	[平成30.1]	T/290.3/5218/35-4-2018	7110032219
35-5	千歳烏山	ぶよお堂(発売)	平成9年測量	平成16年修正 平成21年修正 平成26年修正	[平成30.1]	T/290.3/5218/35-5-2018	7110032228
35-6	押立町	ぶよお堂(発売)	平成10年測量	平成16年修正 平成21年修正 平成26年修正	[平成30.1]	T/290.3/5218/35-6-2018	7110033379
35-7	西調布	ぶよお堂(発売)	平成10年測量	平成16年修正 平成21年修正 平成26年修正	[平成30.1]	T/290.3/5218/35-7-2018	7110032602
35-8	調布ヶ丘	ぶよお堂(発売)	平成10年測量	平成16年修正 平成21年修正 平成26年修正	[平成30.1]	T/290.3/5218/35-8-2018	7110033000
35-9	つつじヶ丘	ぶよお堂(発売)	平成9年測量	平成10年測量 平成16年修正 平成21年修正 平成26年修正	[平成30.1]	T/290.3/5218/35-9-2018	7110032237
35-10	上祖師谷	ぶよお堂(発売)	平成9年測量	平成16年修正 平成21年修正 平成26年修正	[平成30.1]	T/290.3/5218/35-10-2018	7110032246
35-11	稲城長沼	ぶよお堂(発売)	平成10年測量	平成16年修正 平成21年修正 平成26年修正	[平成30.1]	T/290.3/5218/35-11-2018	7110033440
35-12	京王多摩川	ぶよお堂(発売)	平成10年測量	平成16年修正 平成21年修正 平成26年修正	[平成30.1]	T/290.3/5218/35-12-2018	7110032649
35-13	国領町	ぶよお堂(発売)	平成10年測量	平成16年修正 平成21年修正 平成26年修正	[平成30.1]	T/290.3/5218/35-13-2018	7110033477
35-14	和泉	ぶよお堂(発売)	平成9年測量	平成10年測量 平成16年修正 平成21年修正 平成26年修正	[平成30.1]	T/290.3/5218/35-14-2018	7110032003

## 東京都2500分1地形図（2017-）

図番	図名	出版者	測図・測量年	図歴	出版年	請求記号	資料コード
35-15	成城	ぶよお堂(発売)	平成9年測量	平成16年修正 平成21年修正 平成26年修正	[平成30.1]	T/290.3/5218/35-15-2018	7110032012
35-16	よみうりランド	ぶよお堂(発売)	平成10年測量	平成16年修正 平成16年測量 平成21年修正 平成26年修正	[平成30.1]	T/290.3/5218/35-16-2018	7110033468
35-18	中野島	ぶよお堂(発売)	平成10年測量	平成16年修正 平成16年測量 平成21年修正 平成26年修正	[平成30.1]	T/290.3/5218/35-18-2018	7110033486
35-19	狛江	ぶよお堂(発売)	平成9年測量	平成10年測量 平成16年修正 平成21年修正 平成26年修正	[平成30.1]	T/290.3/5218/35-19-2018	7110032021
35-20	喜多見	ぶよお堂(発売)	平成9年測量	平成16年修正 平成21年修正 平成26年修正	[平成30.1]	T/290.3/5218/35-20-2018	7110032030
36-1	八幡山	ぶよお堂(発売)	平成9年測量	平成16年修正 平成21年修正 平成26年修正	[平成30.1]	T/290.3/5218/36-1-2018	7110032255
36-2	永福町	ぶよお堂(発売)	平成9年測量	平成16年修正 平成21年修正 平成26年修正	[平成30.1]	T/290.3/5218/36-2-2018	7110032264
36-3	笹塚	ぶよお堂(発売)	平成9年測量	平成16年修正 平成21年修正 平成26年修正	[平成30.1]	T/290.3/5218/36-3-2018	7110032291
36-4	代々木	ぶよお堂(発売)	平成9年測量	平成16年修正 平成21年修正 平成26年修正	[平成30.1]	T/290.3/5218/36-4-2018	7110032308
36-5	明治神宮	ぶよお堂(発売)	平成9年測量	平成16年修正 平成21年修正 平成26年修正	[平成30.1]	T/290.3/5218/36-5-2018	7110033600
36-6	船橋	ぶよお堂(発売)	平成9年測量	平成16年修正 平成21年修正 平成26年修正	[平成30.1]	T/290.3/5218/36-6-2018	7110032273
36-7	赤堤	ぶよお堂(発売)	平成9年測量	平成16年修正 平成21年修正 平成26年修正	[平成30.1]	T/290.3/5218/36-7-2018	7110032282
36-8	代田	ぶよお堂(発売)	平成9年測量	平成16年修正 平成21年修正 平成26年修正	[平成30.1]	T/290.3/5218/36-8-2018	7110032317
36-9	駒場	ぶよお堂(発売)	平成9年測量	平成16年修正 平成21年修正 平成26年修正	[平成30.1]	T/290.3/5218/36-9-2018	7110032326
36-10	渋谷	ぶよお堂(発売)	平成9年測量	平成16年修正 平成21年修正 平成26年修正	[平成30.1]	T/290.3/5218/36-10-2018	7110033673
36-11	桜丘	ぶよお堂(発売)	平成9年測量	平成16年修正 平成21年修正 平成26年修正	[平成30.1]	T/290.3/5218/36-11-2018	7110033646
36-12	世田谷	ぶよお堂(発売)	平成9年測量	平成16年修正 平成21年修正 平成26年修正	[平成30.1]	T/290.3/5218/36-12-2018	7110032040
36-13	三軒茶屋	ぶよお堂(発売)	平成9年測量	平成16年修正 平成21年修正 平成26年修正	[平成30.1]	T/290.3/5218/36-13-2018	7110032077
36-14	世田谷公園	ぶよお堂(発売)	平成9年測量	平成16年修正 平成21年修正 平成26年修正	[平成30.1]	T/290.3/5218/36-14-2018	7110032086
36-15	恵比寿	ぶよお堂(発売)	平成9年測量	平成16年修正 平成21年修正 平成26年修正	[平成30.1]	T/290.3/5218/36-15-2018	7110032110

## 東京都2500分1地形図（2017-）

図番	図名	出版者	測図・測量年	図歴	出版年	請求記号	資料コード
36-16	砧公園	ぶよお堂(発売)	平成9年測量	平成16年修正 平成21年修正 平成26年修正	[平成30.1]	T/290.3/5218/36-16-2018	7110032059
36-17	桜新町	ぶよお堂(発売)	平成9年測量	平成16年修正 平成21年修正 平成26年修正	[平成30.1]	T/290.3/5218/36-17-2018	7110032068
36-18	駒沢	ぶよお堂(発売)	平成9年測量	平成16年修正 平成21年修正 平成26年修正	[平成30.1]	T/290.3/5218/36-18-2018	7110032095
36-19	中央町	ぶよお堂(発売)	平成9年測量	平成16年修正 平成21年修正 平成26年修正	[平成30.1]	T/290.3/5218/36-19-2018	7110032101
36-20	目黒	ぶよお堂(発売)	平成9年測量	平成16年修正 平成21年修正 平成26年修正	[平成30.1]	T/290.3/5218/36-20-2018	7110033584
37-1	赤坂	ぶよお堂(発売)	平成9年測量	平成16年修正 平成21年修正 平成26年修正	[平成30.1]	T/290.3/5218/37-1-2018	7110033664
37-2	霞ヶ関	ぶよお堂(発売)	平成9年測量	平成16年修正 平成21年修正 平成26年修正	[平成30.1]	T/290.3/5218/37-2-2018	7110032344
37-3	築地	ぶよお堂(発売)	平成9年測量	平成16年修正 平成21年修正 平成26年修正	[平成30.1]	T/290.3/5218/37-3-2018	7110032353
37-4	門前仲町	ぶよお堂(発売)	平成9年測量	平成16年修正 平成21年修正 平成26年修正	[平成30.1]	T/290.3/5218/37-4-2018	7110032371
37-5	東陽	ぶよお堂(発売)	平成9年測量	平成16年修正 平成21年修正 平成26年修正	[平成30.1]	T/290.3/5218/37-5-2018	7110032380
37-6	麻布	ぶよお堂(発売)	平成9年測量	平成16年修正 平成21年修正 平成26年修正	[平成30.1]	T/290.3/5218/37-6-2018	7110032335
37-7	浜松町	ぶよお堂(発売)	平成9年測量	平成16年修正 平成21年修正 平成26年修正	[平成30.1]	T/290.3/5218/37-7-2018	7110033619
37-8	勝鬨	ぶよお堂(発売)	平成9年測量	平成16年修正 平成21年修正 平成26年修正	[平成30.1]	T/290.3/5218/37-8-2018	7110032362
37-9	豊洲	ぶよお堂(発売)	平成9年測量	平成16年修正 平成21年修正 平成26年修正	[平成30.1]	T/290.3/5218/37-9-2018	7110032166
37-10	潮見	ぶよお堂(発売)	平成9年測量	平成16年修正 平成21年修正 平成26年修正	[平成30.1]	T/290.3/5218/37-10-2018	7110031991
37-11	白金	ぶよお堂(発売)	平成9年測量	平成16年修正 平成21年修正 平成26年修正	[平成30.1]	T/290.3/5218/37-11-2018	7110032120
37-12	芝浦	ぶよお堂(発売)	平成9年測量	平成16年修正 平成21年修正 平成26年修正	[平成30.1]	T/290.3/5218/37-12-2018	7110032139
37-13	豊洲埠頭	ぶよお堂(発売)	平成9年測量	平成16年修正 平成21年修正 平成26年修正	[平成30.1]	T/290.3/5218/37-13-2018	7110032148
37-14	東雲	ぶよお堂(発売)	平成9年測量	平成16年修正 平成21年修正 平成26年修正	[平成30.1]	T/290.3/5218/37-14-2018	7110031982
37-15	辰巳	ぶよお堂(発売)	平成9年測量	平成16年修正 平成21年修正 平成26年修正	[平成30.1]	T/290.3/5218/37-15-2018	7110031964
37-16	高輪	ぶよお堂(発売)	平成9年測量	平成16年修正 平成21年修正 平成26年修正	[平成30.1]	T/290.3/5218/37-16-2018	7110033655



## 東京都2500分1地形図（2017-）

図番	図名	出版者	測図・測量年	図歴	出版年	請求記号	資料コード
37-17	港南	ぶよお堂(発売)	平成9年測量	平成16年修正 平成21年修正 平成26年修正	[平成30.1]	T/290.3/5218/37-17-2018	7110032157
37-18	お台場海浜公園	ぶよお堂(発売)	平成9年測量	平成16年修正 平成21年修正 平成26年修正	[平成30.1]	T/290.3/5218/37-18-2018	7110032513
37-19	有明	ぶよお堂(発売)	平成9年測量	平成16年修正 平成21年修正 平成26年修正	[平成30.1]	T/290.3/5218/37-19-2018	7110031973
37-20	12号貯木場	ぶよお堂(発売)	平成9年測量	平成16年修正 平成21年修正 平成26年修正	[平成30.1]	T/290.3/5218/37-20-2018	7110031955
38-1	葛西橋	ぶよお堂(発売)	平成9年測量	平成16年修正 平成21年修正 平成26年修正	[平成30.2]	T/290.3/5218/38-1-2018	7110460959
38-2	宇喜田	ぶよお堂(発売)	平成9年測量	平成16年修正 平成21年修正 平成26年修正	[平成30.2]	T/290.3/5218/38-2-2018	7110460968
38-3	浦安橋	ぶよお堂(発売)	平成9年測量	平成16年修正 平成16年測量 平成21年修正 平成26年修正	[平成30.2]	T/290.3/5218/38-3-2018	7110460995
38-6	新砂	ぶよお堂(発売)	平成9年測量	平成16年修正 平成21年修正 平成26年修正	[平成30.2]	T/290.3/5218/38-6-2018	7110460977
38-7	中葛西	ぶよお堂(発売)	平成9年測量	平成16年修正 平成21年修正 平成26年修正	[平成30.2]	T/290.3/5218/38-7-2018	7110460986
38-8	東葛西	ぶよお堂(発売)	平成9年測量	平成16年修正 平成16年測量 平成21年修正 平成26年修正	[平成30.2]	T/290.3/5218/38-8-2018	7110461007
38-11	新木場	ぶよお堂(発売)	平成9年測量	平成16年修正 平成21年修正 平成26年修正	[平成30.2]	T/290.3/5218/38-11-2018	7110461016
38-12	葛西臨海公園	ぶよお堂(発売)	平成9年測量	平成16年修正 平成16年測量 平成21年修正 平成26年修正	[平成30.2]	T/290.3/5218/38-12-2018	7110461025
38-13	南葛西	ぶよお堂(発売)	平成9年測量	平成16年修正 平成16年測量 平成21年修正 平成26年修正	[平成30.2]	T/290.3/5218/38-13-2018	7110459054
38-16	若洲海浜公園北部	ぶよお堂(発売)	平成9年測量	平成16年修正 平成21年修正 平成26年修正	[平成30.2]	T/290.3/5218/38-16-2018	7110459036
38-17	葛西海浜公園	ぶよお堂(発売)	平成9年測量	平成16年修正 平成16年測量 平成21年修正 平成26年修正	[平成30.2]	T/290.3/5218/38-17-2018	7110459045
39-3	大垂水峠南部	ぶよお堂(発売)	平成10年測量	平成16年修正 平成16年測量 平成21年修正 平成26年修正	[平成30.1]	T/290.3/5218/39-3-2018	7110032916
39-4	南浅川西	ぶよお堂(発売)	平成10年測量	平成16年修正 平成21年修正 平成26年修正	[平成30.1]	T/290.3/5218/39-4-2018	7110032765
39-5	南浅川	ぶよお堂(発売)	平成10年測量	平成16年修正 平成21年修正 平成26年修正	[平成30.1]	T/290.3/5218/39-5-2018	7110032783
39-9	津久井湖	ぶよお堂(発売)	平成10年測量	平成16年修正 平成16年測量 平成21年修正 平成26年修正	[平成30.1]	T/290.3/5218/39-9-2018	7110032774

## 東京都2500分1地形図（2017-）

図番	図名	出版者	測図・測量年	図歴	出版年	請求記号	資料コード
39-10	城山湖	ぶよお堂(発売)	平成10年測量	平成16年修正 平成16年測量 平成21年修正 平成26年修正	[平成30.1]	T/290.3/5218/39-10-2018	7110032934
40-1	大戸	ぶよお堂(発売)	平成10年測量	平成16年修正 平成21年修正 平成26年修正	[平成30.1]	T/290.3/5218/40-1-2018	7110032925
40-2	七国峠	ぶよお堂(発売)	平成10年測量	平成16年修正 平成21年修正 平成26年修正	[平成30.1]	T/290.3/5218/40-2-2018	7110032952
40-3	御殿山	ぶよお堂(発売)	平成10年測量	平成16年修正 平成21年修正 平成26年修正	[平成30.1]	T/290.3/5218/40-3-2018	7110032792
40-4	鎌水	ぶよお堂(発売)	平成10年測量	平成16年修正 平成21年修正 平成26年修正	[平成30.1]	T/290.3/5218/40-4-2018	7110032970
40-5	南大沢	ぶよお堂(発売)	平成10年測量	平成16年修正 平成21年修正 平成26年修正	[平成30.1]	T/290.3/5218/40-5-2018	7110032980
40-6	武蔵岡南部	ぶよお堂(発売)	平成10年測量	平成16年修正 平成16年測量 平成21年修正 平成26年修正	[平成30.1]	T/290.3/5218/40-6-2018	7110032943
40-7	根岸	ぶよお堂(発売)	平成10年測量	平成16年修正 平成16年測量 平成21年修正 平成26年修正	[平成30.1]	T/290.3/5218/40-7-2018	7110032961
40-8	相原	ぶよお堂(発売)	平成10年測量	平成16年修正 平成16年測量 平成21年修正 平成26年修正	[平成30.1]	T/290.3/5218/40-8-2018	7110032818
40-9	小山	ぶよお堂(発売)	平成10年測量	平成16年修正 平成16年測量 平成21年修正 平成26年修正	[平成30.1]	T/290.3/5218/40-9-2018	7110032999
40-10	小山東部	ぶよお堂(発売)	平成10年測量	平成16年修正 平成21年修正 平成26年修正	[平成30.1]	T/290.3/5218/40-10-2018	7110033010
40-15	小山南部	ぶよお堂(発売)	平成10年測量	平成16年修正 平成16年測量 平成21年修正 平成26年修正	[平成30.1]	T/290.3/5218/40-15-2018	7110033029
41-1	別所	ぶよお堂(発売)	平成10年測量	平成16年修正 平成21年修正 平成26年修正	[平成30.1]	T/290.3/5218/41-1-2018	7110033495
41-2	鶴牧	ぶよお堂(発売)	平成10年測量	平成16年修正 平成21年修正 平成26年修正	[平成30.1]	T/290.3/5218/41-2-2018	7110033501
41-3	貝取	ぶよお堂(発売)	平成10年測量	平成16年修正 平成21年修正 平成26年修正	[平成30.1]	T/290.3/5218/41-3-2018	7110032667
41-4	若葉台	ぶよお堂(発売)	平成10年測量	平成16年修正 平成21年修正 平成26年修正	[平成30.1]	T/290.3/5218/41-4-2018	7110032676
41-5	平尾	ぶよお堂(発売)	平成10年測量	平成16年修正 平成21年修正 平成26年修正	[平成30.1]	T/290.3/5218/41-5-2018	7110032694
41-6	上小山田	ぶよお堂(発売)	平成10年測量	平成16年修正 平成21年修正 平成26年修正	[平成30.1]	T/290.3/5218/41-6-2018	7110032658
41-7	下小山田	ぶよお堂(発売)	平成10年測量	平成16年修正 平成21年修正 平成26年修正	[平成30.1]	T/290.3/5218/41-7-2018	7110033510

## 東京都2500分1地形図（2017-）

図番	図名	出版者	測図・測量年	図歴	出版年	請求記号	資料コード
41-8	小野路	ぶよお堂(発売)	平成10年測量	平成16年修正 平成21年修正 平成26年修正	[平成30.1]	T/290.3/5218/41-8-2018	7110032685
41-9	真光寺	ぶよお堂(発売)	平成10年測量	平成16年修正 平成21年修正 平成26年修正	[平成30.1]	T/290.3/5218/41-9-2018	7110032498
41-10	平尾南部	ぶよお堂(発売)	平成10年測量	平成16年修正 平成16年測量 平成21年修正 平成26年修正	[平成30.1]	T/290.3/5218/41-10-2018	7110032504
41-11	常盤	ぶよお堂(発売)	平成10年測量	平成16年修正 平成21年修正 平成26年修正	[平成30.2]	T/290.3/5218/41-11-2018	7110459297
41-12	図師	ぶよお堂(発売)	平成10年測量	平成16年修正 平成21年修正 平成26年修正	[平成30.2]	T/290.3/5218/41-12-2018	7110459303
41-13	野津田	ぶよお堂(発売)	平成10年測量	平成16年修正 平成21年修正 平成26年修正	[平成30.2]	T/290.3/5218/41-13-2018	7110459330
41-14	大蔵	ぶよお堂(発売)	平成10年測量	平成16年修正 平成21年修正 平成26年修正	[平成30.2]	T/290.3/5218/41-14-2018	7110459340
41-15	鶴川北	ぶよお堂(発売)	平成10年測量	平成16年修正 平成16年測量 平成21年修正 平成26年修正	[平成30.2]	T/290.3/5218/41-15-2018	7110459377
41-16	矢部	ぶよお堂(発売)	平成10年測量	平成16年修正 平成16年測量 平成21年修正 平成26年修正	[平成30.2]	T/290.3/5218/41-16-2018	7110459312
41-17	忠生	ぶよお堂(発売)	平成10年測量	平成16年修正 平成21年修正 平成26年修正	[平成30.2]	T/290.3/5218/41-17-2018	7110459321
41-18	本町田北部	ぶよお堂(発売)	平成10年測量	平成16年修正 平成21年修正 平成26年修正	[平成30.2]	T/290.3/5218/41-18-2018	7110459359
41-19	金井	ぶよお堂(発売)	平成10年測量	平成16年修正 平成21年修正 平成26年修正	[平成30.2]	T/290.3/5218/41-19-2018	7110459368
41-20	三輪緑山	ぶよお堂(発売)	平成10年測量	平成16年修正 平成21年修正 平成26年修正	[平成30.2]	T/290.3/5218/41-20-2018	7110459386
42-4	登戸	ぶよお堂(発売)	平成9年測量	平成10年測量 平成16年修正 平成16年測量 平成21年修正 平成26年修正	[平成30.1]	T/290.3/5218/42-4-2018	7110032451
42-5	宇奈根	ぶよお堂(発売)	平成9年測量	平成16年修正 平成16年測量 平成21年修正 平成26年修正	[平成30.1]	T/290.3/5218/42-5-2018	7110032460
42-16	三輪町	ぶよお堂(発売)	平成10年測量	平成16年修正 平成16年測量 平成21年修正 平成26年修正	[平成30.2]	T/290.3/5218/42-16-2018	7110459395
43-1	二子玉川	ぶよお堂(発売)	平成9年測量	平成16年修正 平成21年修正 平成26年修正	[平成30.1]	T/290.3/5218/43-1-2018	7110032470
43-2	上野毛	ぶよお堂(発売)	平成9年測量	平成16年修正 平成21年修正 平成26年修正	[平成30.1]	T/290.3/5218/43-2-2018	7110032489
43-3	都立大学	ぶよお堂(発売)	平成9年測量	平成16年修正 平成21年修正 平成26年修正	[平成30.2]	T/290.3/5218/43-3-2018	7110459958

## 東京都2500分1地形図（2017-）

図番	図名	出版者	測図・測量年	図歴	出版年	請求記号	資料コード
43-4	碑文谷	ぶよお堂(発売)	平成9年測量	平成16年修正 平成21年修正 平成26年修正	[平成30.2]	T/290.3/5218/43-4-2018	7110459967
43-5	荏原	ぶよお堂(発売)	平成9年測量	平成16年修正 平成21年修正 平成26年修正	[平成30.2]	T/290.3/5218/43-5-2018	7110459994
43-6	二子橋南部	ぶよお堂(発売)	平成9年測量	平成16年修正 平成16年測量 平成21年修正 平成26年修正	[平成30.2]	T/290.3/5218/43-6-2018	7110459930
43-7	等々力	ぶよお堂(発売)	平成9年測量	平成16年修正 平成21年修正 平成26年修正	[平成30.2]	T/290.3/5218/43-7-2018	7110459949
43-8	奥沢	ぶよお堂(発売)	平成9年測量	平成16年修正 平成21年修正 平成26年修正	[平成30.2]	T/290.3/5218/43-8-2018	7110459976
43-9	大岡山	ぶよお堂(発売)	平成9年測量	平成16年修正 平成21年修正 平成26年修正	[平成30.2]	T/290.3/5218/43-9-2018	7110459985
43-10	旗の台	ぶよお堂(発売)	平成9年測量	平成16年修正 平成21年修正 平成26年修正	[平成30.2]	T/290.3/5218/43-10-2018	7110460019
43-12	玉堤	ぶよお堂(発売)	平成9年測量	平成16年修正 平成16年測量 平成21年修正 平成26年修正	[平成30.2]	T/290.3/5218/43-12-2018	7110459724
43-13	田園調布	ぶよお堂(発売)	平成9年測量	平成16年修正 平成21年修正 平成26年修正	[平成30.2]	T/290.3/5218/43-13-2018	7110459733
43-14	雪谷	ぶよお堂(発売)	平成9年測量	平成16年修正 平成21年修正 平成26年修正	[平成30.2]	T/290.3/5218/43-14-2018	7110459742
43-15	馬込	ぶよお堂(発売)	平成9年測量	平成16年修正 平成21年修正 平成26年修正	[平成30.2]	T/290.3/5218/43-15-2018	7110459770
43-18	上丸子	ぶよお堂(発売)	平成9年測量	平成16年修正 平成21年修正 平成26年修正	[平成30.2]	T/290.3/5218/43-18-2018	7110459751
43-19	久ヶ原	ぶよお堂(発売)	平成9年測量	平成16年修正 平成21年修正 平成26年修正	[平成30.2]	T/290.3/5218/43-19-2018	7110459760
43-20	本門寺	ぶよお堂(発売)	平成9年測量	平成16年修正 平成21年修正 平成26年修正	[平成30.2]	T/290.3/5218/43-20-2018	7110459798
44-1	大崎	ぶよお堂(発売)	平成9年測量	平成16年修正 平成21年修正 平成26年修正	[平成30.2]	T/290.3/5218/44-1-2018	7110460000
44-2	東品川	ぶよお堂(発売)	平成9年測量	平成16年修正 平成21年修正 平成26年修正	[平成30.2]	T/290.3/5218/44-2-2018	7110459878
44-3	13号地公園	ぶよお堂(発売)	平成9年測量	平成16年修正 平成21年修正 平成26年修正	[平成30.2]	T/290.3/5218/44-3-2018	7110459887
44-4	10号地	ぶよお堂(発売)	平成9年測量	平成16年修正 平成21年修正 平成26年修正	[平成30.2]	T/290.3/5218/44-4-2018	7110459911
44-5	中央防波堤北東部	ぶよお堂(発売)	平成9年測量	平成16年修正 平成16年測量 平成21年修正 平成26年修正	[平成30.2]	T/290.3/5218/44-5-2018	7110459690
44-6	大井	ぶよお堂(発売)	平成9年測量	平成16年修正 平成21年修正 平成26年修正	[平成30.2]	T/290.3/5218/44-6-2018	7110459920

## 東京都2500分1地形図（2017-）

図番	図名	出版者	測図・測量年	図歴	出版年	請求記号	資料コード
44-7	大井埠頭北部	ぶよお堂(発売)	平成9年測量	平成16年修正 平成21年修正 平成26年修正	[平成30.2]	T/290.3/5218/44-7-2018	7110459896
44-8	大井埠頭北東部	ぶよお堂(発売)	平成9年測量	平成16年修正 平成21年修正 平成26年修正	[平成30.2]	T/290.3/5218/44-8-2018	7110459902
44-9	中央防波堤	ぶよお堂(発売)	平成9年測量	平成16年修正 平成21年修正 平成26年修正	[平成30.2]	T/290.3/5218/44-9-2018	7110459706
44-10	中央防波堤東部	ぶよお堂(発売)	平成9年測量	平成16年修正 平成16年測量 平成21年修正 平成26年修正	[平成30.2]	T/290.3/5218/44-10-2018	7110459715
44-11	南大井	ぶよお堂(発売)	平成9年測量	平成16年修正 平成21年修正 平成26年修正	[平成30.2]	T/290.3/5218/44-11-2018	7110459789
44-12	大井埠頭	ぶよお堂(発売)	平成9年測量	平成16年修正 平成21年修正 平成26年修正	[平成30.2]	T/290.3/5218/44-12-2018	7110459813
44-13	大井埠頭東部	ぶよお堂(発売)	平成9年測量	平成16年修正 平成21年修正 平成26年修正	[平成30.2]	T/290.3/5218/44-13-2018	7110459822
44-14	中央防波堤南部	ぶよお堂(発売)	平成9年測量	平成16年修正 平成16年測量 平成21年修正 平成26年修正	[平成30.2]	T/290.3/5218/44-14-2018	7110459850
44-15	中央防波堤南東部	ぶよお堂(発売)	平成9年測量	平成16年修正 平成16年測量 平成21年修正 平成26年修正	[平成30.2]	T/290.3/5218/44-15-2018	7110459869
44-16	大森	ぶよお堂(発売)	平成9年測量	平成16年修正 平成21年修正 平成26年修正	[平成30.2]	T/290.3/5218/44-16-2018	7110459804
44-17	大井埠頭南部	ぶよお堂(発売)	平成9年測量	平成16年修正 平成21年修正 平成26年修正	[平成30.2]	T/290.3/5218/44-17-2018	7110459831
44-18	城南島	ぶよお堂(発売)	平成9年測量	平成16年修正 平成21年修正 平成26年修正	[平成30.2]	T/290.3/5218/44-18-2018	7110459840
44-20	新海面処分場	ぶよお堂(発売)	平成16年測量	平成21年修正 平成26年修正	[平成30.2]	T/290.3/5218/44-20-2018	7110459680
45-1	若洲海浜公園	ぶよお堂(発売)	平成9年測量	平成16年修正 平成16年測量 平成21年修正 平成26年修正	[平成30.2]	T/290.3/5218/45-1-2018	7110459063
46-2	木曾町	ぶよお堂(発売)	平成10年測量	平成16年修正 平成21年修正 平成26年修正	[平成30.2]	T/290.3/5218/46-2-2018	7110459401
46-3	本町田	ぶよお堂(発売)	平成10年測量	平成16年修正 平成21年修正 平成26年修正	[平成30.2]	T/290.3/5218/46-3-2018	7110459420
46-4	玉川学園	ぶよお堂(発売)	平成10年測量	平成16年修正 平成21年修正 平成26年修正	[平成30.2]	T/290.3/5218/46-4-2018	7110459439
46-5	子供の国	ぶよお堂(発売)	平成10年測量	平成16年修正 平成16年測量 平成21年修正 平成26年修正	[平成30.2]	T/290.3/5218/46-5-2018	7110459466
46-7	森野	ぶよお堂(発売)	平成10年測量	平成16年修正 平成16年測量 平成21年修正 平成26年修正	[平成30.2]	T/290.3/5218/46-7-2018	7110459410
46-8	町田	ぶよお堂(発売)	平成10年測量	平成16年修正 平成21年修正 平成26年修正	[平成30.2]	T/290.3/5218/46-8-2018	7110459448

## 東京都2500分1地形図（2017-）

図番	図名	出版者	測図・測量年	図歴	出版年	請求記号	資料コード
46-9	成瀬北	ぶよお堂(発売)	平成10年測量	平成16年修正 平成21年修正 平成26年修正	[平成30.2]	T/290.3/5218/46-9-2018	7110459457
46-10	成瀬台	ぶよお堂(発売)	平成10年測量	平成16年修正 平成16年測量 平成21年修正 平成26年修正	[平成30.2]	T/290.3/5218/46-10-2018	7110459475
46-13	町田南	ぶよお堂(発売)	平成10年測量	平成16年修正 平成21年修正 平成26年修正	[平成30.2]	T/290.3/5218/46-13-2018	7110459232
46-14	成瀬	ぶよお堂(発売)	平成10年測量	平成16年修正 平成21年修正 平成26年修正	[平成30.2]	T/290.3/5218/46-14-2018	7110459241
46-15	成瀬東	ぶよお堂(発売)	平成10年測量	平成16年修正 平成16年測量 平成21年修正 平成26年修正	[平成30.2]	T/290.3/5218/46-15-2018	7110459279
46-18	上鶴間	ぶよお堂(発売)	平成10年測量	平成16年修正 平成16年測量 平成21年修正 平成26年修正	[平成30.2]	T/290.3/5218/46-18-2018	7110459250
46-19	町田鶴間	ぶよお堂(発売)	平成10年測量	平成16年修正 平成21年修正 平成26年修正	[平成30.2]	T/290.3/5218/46-19-2018	7110459260
46-20	つくし野	ぶよお堂(発売)	平成10年測量	平成16年修正 平成16年測量 平成21年修正 平成26年修正	[平成30.2]	T/290.3/5218/46-20-2018	7110459288
48-3	多摩川	ぶよお堂(発売)	平成9年測量	平成16年修正 平成16年測量 平成21年修正 平成26年修正	[平成30.2]	T/290.3/5218/48-3-2018	7110459591
48-4	下丸子	ぶよお堂(発売)	平成9年測量	平成16年修正 平成21年修正 平成26年修正	[平成30.2]	T/290.3/5218/48-4-2018	7110459608
48-5	蒲田	ぶよお堂(発売)	平成9年測量	平成16年修正 平成21年修正 平成26年修正	[平成30.2]	T/290.3/5218/48-5-2018	7110459626
48-9	西六郷	ぶよお堂(発売)	平成9年測量	平成16年修正 平成16年測量 平成21年修正 平成26年修正	[平成30.2]	T/290.3/5218/48-9-2018	7110459617
48-10	六郷	ぶよお堂(発売)	平成9年測量	平成16年修正 平成21年修正 平成26年修正	[平成30.2]	T/290.3/5218/48-10-2018	7110459635
48-14	六郷橋西部	ぶよお堂(発売)	平成9年測量	平成16年修正 平成16年測量 平成21年修正 平成26年修正	[平成30.2]	T/290.3/5218/48-14-2018	7110459134
48-15	六郷橋	ぶよお堂(発売)	平成9年測量	平成16年修正 平成16年測量 平成21年修正 平成26年修正	[平成30.2]	T/290.3/5218/48-15-2018	7110459143
49-1	大森南	ぶよお堂(発売)	平成9年測量	平成16年修正 平成21年修正 平成26年修正	[平成30.2]	T/290.3/5218/49-1-2018	7110459018
49-2	東京国際空港北西部	ぶよお堂(発売)	平成9年測量	平成16年修正 平成21年修正 平成26年修正	[平成30.2]	T/290.3/5218/49-2-2018	7110459027
49-3	東京国際空港北部	ぶよお堂(発売)	平成9年測量	平成16年修正 平成21年修正 平成26年修正	[平成30.2]	T/290.3/5218/49-3-2018	7110459653

## 東京都2500分1地形図（2017-）

図番	図名	出版者	測図・測量年	図歴	出版年	請求記号	資料コード
49-4	東京国際空港北東部	ぶよお堂(発売)	平成9年測量	平成16年修正 平成16年測量 平成21年修正 平成26年修正	[平成30.2]	T/290.3/5218/49-4-2018	7110459107
49-6	萩中	ぶよお堂(発売)	平成9年測量	平成16年修正 平成21年修正 平成26年修正	[平成30.2]	T/290.3/5218/49-6-2018	7110459644
49-7	東京国際空港西部	ぶよお堂(発売)	平成9年測量	平成16年修正 平成21年修正 平成26年修正	[平成30.2]	T/290.3/5218/49-7-2018	7110459662
49-8	東京国際空港	ぶよお堂(発売)	平成9年測量	平成16年修正 平成21年修正 平成26年修正	[平成30.2]	T/290.3/5218/49-8-2018	7110459671
49-9	東京国際空港東部	ぶよお堂(発売)	平成9年測量	平成16年修正 平成16年測量 平成21年修正 平成26年修正	[平成30.2]	T/290.3/5218/49-9-2018	7110459116
49-10	東京国際空港D滑走路北部	ぶよお堂(発売)	平成26年測量		[平成30.2]	T/290.3/5218/49-10-2018	7110459125
49-12	東京国際空港南西部	ぶよお堂(発売)	平成9年測量	平成16年修正 平成16年測量 平成21年修正 平成26年修正	[平成30.2]	T/290.3/5218/49-12-2018	7110459152
49-13	東京国際空港南部	ぶよお堂(発売)	平成9年測量	平成16年修正 平成21年修正 平成26年修正	[平成30.2]	T/290.3/5218/49-13-2018	7110459170
49-14	東京国際空港南東部	ぶよお堂(発売)	平成9年測量	平成16年修正 平成16年測量 平成21年修正 平成26年修正	[平成30.2]	T/290.3/5218/49-14-2018	7110459180
49-15	東京国際空港D滑走路南部	ぶよお堂(発売)	平成26年測量		[平成30.2]	T/290.3/5218/49-15-2018	7110459199
49-19	多摩川口	ぶよお堂(発売)	平成9年測量	平成16年修正 平成16年測量 平成21年修正 平成26年修正	[平成30.2]	T/290.3/5218/49-19-2018	7110459205
50-4	南町田	ぶよお堂(発売)	平成10年測量	平成16年修正 平成21年修正 平成26年修正	[平成30.2]	T/290.3/5218/50-4-2018	7110459214
50-5	横浜インターチェンジ	ぶよお堂(発売)	平成10年測量	平成16年修正 平成16年測量 平成21年修正 平成26年修正	[平成30.2]	T/290.3/5218/50-5-2018	7110459223
51-4	新開	ぶよお堂(発売)	平成21年測量		[平成30.2]	T/290.3/5218/51-4-2018	7110460449
51-5	岡田北	ぶよお堂(発売)	平成21年測量		[平成30.2]	T/290.3/5218/51-5-2018	7110460458
51-8	万立浜	ぶよお堂(発売)	平成21年測量		[平成30.2]	T/290.3/5218/51-8-2018	7110460430
51-9	大島空港	ぶよお堂(発売)	平成21年測量		[平成30.2]	T/290.3/5218/51-9-2018	7110460467
51-10	岡田	ぶよお堂(発売)	平成21年測量		[平成30.2]	T/290.3/5218/51-10-2018	7110460476
51-13	赤禿	ぶよお堂(発売)	平成21年測量		[平成30.2]	T/290.3/5218/51-13-2018	7110460485
51-14	地の岡	ぶよお堂(発売)	平成21年測量		[平成30.2]	T/290.3/5218/51-14-2018	7110460500
51-15	北の山	ぶよお堂(発売)	平成21年測量		[平成30.2]	T/290.3/5218/51-15-2018	7110460510
51-18	仲の原	ぶよお堂(発売)	平成21年測量		[平成30.2]	T/290.3/5218/51-18-2018	7110460494
51-19	馬の背	ぶよお堂(発売)	平成21年測量		[平成30.2]	T/290.3/5218/51-19-2018	7110460529
51-20	大丸山	ぶよお堂(発売)	平成21年測量		[平成30.2]	T/290.3/5218/51-20-2018	7110460538

## 東京都2500分1地形図（2017-）

図番	図名	出版者	測図・測量年	図歴	出版年	請求記号	資料コード
52-6	泉津	ぶよお堂(発売)	平成21年測量		[平成30.2]	T/290.3/5218/52-6-2018	7110460681
52-11	伊東無	ぶよお堂(発売)	平成21年測量		[平成30.2]	T/290.3/5218/52-11-2018	7110460690
52-12	笠松	ぶよお堂(発売)	平成21年測量		[平成30.2]	T/290.3/5218/52-12-2018	7110460707
52-16	蜂の尻	ぶよお堂(発売)	平成21年測量		[平成30.2]	T/290.3/5218/52-16-2018	7110460716
52-17	大島公園	ぶよお堂(発売)	平成21年測量		[平成30.2]	T/290.3/5218/52-17-2018	7110460725
52-18	行者沢	ぶよお堂(発売)	平成21年測量		[平成30.2]	T/290.3/5218/52-18-2018	7110460734
53-3	前浜	ぶよお堂(発売)	平成21年測量		[平成30.2]	T/290.3/5218/53-3-2018	7110460547
53-4	元町	ぶよお堂(発売)	平成21年測量		[平成30.2]	T/290.3/5218/53-4-2018	7110460565
53-5	新火口展望台	ぶよお堂(発売)	平成21年測量		[平成30.2]	T/290.3/5218/53-5-2018	7110460574
53-8	野増漁港	ぶよお堂(発売)	平成21年測量		[平成30.2]	T/290.3/5218/53-8-2018	7110460556
53-9	野増	ぶよお堂(発売)	平成21年測量		[平成30.2]	T/290.3/5218/53-9-2018	7110460583
53-10	御神火茶屋	ぶよお堂(発売)	平成21年測量		[平成30.2]	T/290.3/5218/53-10-2018	7110460592
53-13	王の浜	ぶよお堂(発売)	平成21年測量		[平成30.2]	T/290.3/5218/53-13-2018	7110460609
53-14	アジコ	ぶよお堂(発売)	平成21年測量		[平成30.2]	T/290.3/5218/53-14-2018	7110460618
53-15	火口茶屋園地	ぶよお堂(発売)	平成21年測量		[平成30.2]	T/290.3/5218/53-15-2018	7110460627
53-19	千波崎	ぶよお堂(発売)	平成21年測量		[平成30.2]	T/290.3/5218/53-19-2018	7110460636
53-20	アカミズ	ぶよお堂(発売)	平成21年測量		[平成30.2]	T/290.3/5218/53-20-2018	7110460645
54-1	木積場	ぶよお堂(発売)	平成21年測量		[平成30.2]	T/290.3/5218/54-1-2018	7110460743
54-2	奥山北	ぶよお堂(発売)	平成21年測量		[平成30.2]	T/290.3/5218/54-2-2018	7110460761
54-3	ミミズ鼻	ぶよお堂(発売)	平成21年測量		[平成30.2]	T/290.3/5218/54-3-2018	7110460799
54-6	裏砂漠	ぶよお堂(発売)	平成21年測量		[平成30.2]	T/290.3/5218/54-6-2018	7110460770
54-7	奥山	ぶよお堂(発売)	平成21年測量		[平成30.2]	T/290.3/5218/54-7-2018	7110460780
54-8	長根岬	ぶよお堂(発売)	平成21年測量		[平成30.2]	T/290.3/5218/54-8-2018	7110460805
54-11	白石山	ぶよお堂(発売)	平成21年測量		[平成30.2]	T/290.3/5218/54-11-2018	7110460814
54-12	黒崎西	ぶよお堂(発売)	平成21年測量		[平成30.2]	T/290.3/5218/54-12-2018	7110460823
54-13	黒崎	ぶよお堂(発売)	平成21年測量		[平成30.2]	T/290.3/5218/54-13-2018	7110460850
54-16	二子山	ぶよお堂(発売)	平成21年測量		[平成30.2]	T/290.3/5218/54-16-2018	7110460832
54-17	余川	ぶよお堂(発売)	平成21年測量		[平成30.2]	T/290.3/5218/54-17-2018	7110460841
54-18	筆島	ぶよお堂(発売)	平成21年測量		[平成30.2]	T/290.3/5218/54-18-2018	7110460860
55-4	ヨコイソ	ぶよお堂(発売)	平成21年測量		[平成30.2]	T/290.3/5218/55-4-2018	7110460654
55-5	間伏	ぶよお堂(発売)	平成21年測量		[平成30.2]	T/290.3/5218/55-5-2018	7110460663
55-10	地ナエ	ぶよお堂(発売)	平成21年測量		[平成30.2]	T/290.3/5218/55-10-2018	7110460672
56-1	岳の平	ぶよお堂(発売)	平成21年測量		[平成30.2]	T/290.3/5218/56-1-2018	7110460879



## 東京都2500分1地形図（2017-）

図番	図名	出版者	測図・測量年	図歴	出版年	請求記号	資料コード
56-2	波浮港	ぶよお堂(発売)	平成21年測量		[平成30.2]	T/290.3/5218/56-2-2018	7110460888
56-3	筆島海岸	ぶよお堂(発売)	平成21年測量		[平成30.2]	T/290.3/5218/56-3-2018	7110460912
56-6	差木地漁港	ぶよお堂(発売)	平成21年測量		[平成30.2]	T/290.3/5218/56-6-2018	7110460897
56-7	クダッチ	ぶよお堂(発売)	平成21年測量		[平成30.2]	T/290.3/5218/56-7-2018	7110460903
56-8	龍王崎	ぶよお堂(発売)	平成21年測量		[平成30.2]	T/290.3/5218/56-8-2018	7110460921
57-5	利島港	ぶよお堂(発売)	平成21年測量		[平成30.2]	T/290.3/5218/57-5-2018	7110460304
57-10	宮塚山	ぶよお堂(発売)	平成21年測量		[平成30.2]	T/290.3/5218/57-10-2018	7110460322
57-15	宮塚山南	ぶよお堂(発売)	平成21年測量		[平成30.2]	T/290.3/5218/57-15-2018	7110460340
58-1	橋	ぶよお堂(発売)	平成21年測量		[平成30.2]	T/290.3/5218/58-1-2018	7110460313
58-6	ナズカタ	ぶよお堂(発売)	平成21年測量		[平成30.2]	T/290.3/5218/58-6-2018	7110460331
59-20	根浮岬	ぶよお堂(発売)	平成21年測量		[平成30.2]	T/290.3/5218/59-20-2018	7110460350
60-5	若郷	ぶよお堂(発売)	平成21年測量		[平成30.2]	T/290.3/5218/60-5-2018	7110460378
60-9	アジア磯	ぶよお堂(発売)	平成21年測量		[平成30.2]	T/290.3/5218/60-9-2018	7110460369
60-10	阿土山	ぶよお堂(発売)	平成21年測量		[平成30.2]	T/290.3/5218/60-10-2018	7110460396
60-14	和田浜	ぶよお堂(発売)	平成21年測量		[平成30.2]	T/290.3/5218/60-14-2018	7110460411
60-15	羽伏漁港	ぶよお堂(発売)	平成21年測量		[平成30.2]	T/290.3/5218/60-15-2018	7110460028
60-19	新島本村	ぶよお堂(発売)	平成21年測量		[平成30.2]	T/290.3/5218/60-19-2018	7110460420
60-20	羽伏浦公園	ぶよお堂(発売)	平成21年測量		[平成30.2]	T/290.3/5218/60-20-2018	7110460046
61-1	御根	ぶよお堂(発売)	平成21年測量		[平成30.2]	T/290.3/5218/61-1-2018	7110460387
61-6	旗城鼻	ぶよお堂(発売)	平成21年測量		[平成30.2]	T/290.3/5218/61-6-2018	7110460402
61-11	赤磯	ぶよお堂(発売)	平成21年測量		[平成30.2]	T/290.3/5218/61-11-2018	7110460037
62-2	地内島	ぶよお堂(発売)	平成21年測量		[平成30.2]	T/290.3/5218/62-2-2018	7110460055
62-3	新島港	ぶよお堂(発売)	平成21年測量		[平成30.2]	T/290.3/5218/62-3-2018	7110460064
62-4	瀬戸山	ぶよお堂(発売)	平成21年測量		[平成30.2]	T/290.3/5218/62-4-2018	7110460073
62-5	新島空港	ぶよお堂(発売)	平成21年測量		[平成30.2]	T/290.3/5218/62-5-2018	7110460108
62-8	間々下浦	ぶよお堂(発売)	平成21年測量		[平成30.2]	T/290.3/5218/62-8-2018	7110460082
62-9	向山	ぶよお堂(発売)	平成21年測量		[平成30.2]	T/290.3/5218/62-9-2018	7110460091
62-10	大峯	ぶよお堂(発売)	平成21年測量		[平成30.2]	T/290.3/5218/62-10-2018	7110460117
62-12	長堀鼻	ぶよお堂(発売)	平成21年測量		[平成30.2]	T/290.3/5218/62-12-2018	7110460126
62-13	鼻戸崎	ぶよお堂(発売)	平成21年測量		[平成30.2]	T/290.3/5218/62-13-2018	7110460153
62-14	端々	ぶよお堂(発売)	平成21年測量		[平成30.2]	T/290.3/5218/62-14-2018	7110460162
62-15	神ヶ森海岸	ぶよお堂(発売)	平成21年測量		[平成30.2]	T/290.3/5218/62-15-2018	7110460190
62-16	袴ヶ崎	ぶよお堂(発売)	平成21年測量		[平成30.2]	T/290.3/5218/62-16-2018	7110460135

## 東京都2500分1地形図（2017-）

図番	図名	出版者	測図・測量年	図歴	出版年	請求記号	資料コード
62-17	野伏港	ぶよお堂(発売)	平成21年測量		[平成30.2]	T/290.3/5218/62-17-2018	7110460144
62-18	平床岩	ぶよお堂(発売)	平成21年測量		[平成30.2]	T/290.3/5218/62-18-2018	7110460171
62-19	西浦	ぶよお堂(発売)	平成21年測量		[平成30.2]	T/290.3/5218/62-19-2018	7110460180
62-20	神渡鼻	ぶよお堂(発売)	平成21年測量		[平成30.2]	T/290.3/5218/62-20-2018	7110460206
63-1	隈ノ井	ぶよお堂(発売)	平成21年測量		[平成30.2]	T/290.3/5218/63-1-2018	7110460215
63-2	式根島港	ぶよお堂(発売)	平成21年測量		[平成30.2]	T/290.3/5218/63-2-2018	7110460224
63-3	モウヤ岩	ぶよお堂(発売)	平成21年測量		[平成30.2]	T/290.3/5218/63-3-2018	7110460233
64-8	赤崎	ぶよお堂(発売)	平成21年測量		[平成30.2]	T/290.3/5218/64-8-2018	7110460242
64-9	黒根	ぶよお堂(発売)	平成21年測量		[平成30.2]	T/290.3/5218/64-9-2018	7110460251
64-13	名組湾	ぶよお堂(発売)	平成21年測量		[平成30.2]	T/290.3/5218/64-13-2018	7110460260
64-14	神戸山	ぶよお堂(発売)	平成21年測量		[平成30.2]	T/290.3/5218/64-14-2018	7110460289
64-15	走る間	ぶよお堂(発売)	平成21年測量		[平成30.2]	T/290.3/5218/64-15-2018	7110460298
64-18	沢尻湾	ぶよお堂(発売)	平成21年測量		[平成30.2]	T/290.3/5218/64-18-2018	7110460270
64-19	天上山	ぶよお堂(発売)	平成21年測量		[平成31.1]	T/290.3/5218/64-19-2019	7111409870
64-20	お観音	ぶよお堂(発売)	平成21年測量		[平成31.1]	T/290.3/5218/64-20-2019	7111409861
65-3	神津島港	ぶよお堂(発売)	平成21年測量		[平成31.1]	T/290.3/5218/65-3-2019	7111409852
65-4	三浦漁港	ぶよお堂(発売)	平成21年測量		[平成31.1]	T/290.3/5218/65-4-2019	7111409834
65-5	多幸湾	ぶよお堂(発売)	平成21年測量		[平成31.1]	T/290.3/5218/65-5-2019	7111409825
65-8	面房	ぶよお堂(発売)	平成21年測量		[平成31.1]	T/290.3/5218/65-8-2019	7111409843
65-9	惣四郎	ぶよお堂(発売)	平成21年測量		[平成31.1]	T/290.3/5218/65-9-2019	7111409816
65-13	孫平根	ぶよお堂(発売)	平成21年測量		[平成31.1]	T/290.3/5218/65-13-2019	7111409807
65-14	金長鼻	ぶよお堂(発売)	平成21年測量		[平成31.1]	T/290.3/5218/65-14-2019	7111409790
66-15	富士見橋	ぶよお堂(発売)	平成21年測量		[平成31.1]	T/290.3/5218/66-15-2019	7111409781
66-20	伊豆	ぶよお堂(発売)	平成21年測量		[平成31.1]	T/290.3/5218/66-20-2019	7111409763
67-11	大崎	ぶよお堂(発売)	平成21年測量		[平成31.1]	T/290.3/5218/67-11-2019	7111409772
67-12	湯ノ浜漁港	ぶよお堂(発売)	平成21年測量		[平成31.1]	T/290.3/5218/67-12-2019	7111409745
67-16	友地	ぶよお堂(発売)	平成21年測量		[平成31.1]	T/290.3/5218/67-16-2019	7111409754
67-17	美茂井	ぶよお堂(発売)	平成21年測量		[平成31.1]	T/290.3/5218/67-17-2019	7111409736
67-18	アノウ崎	ぶよお堂(発売)	平成21年測量		[平成31.1]	T/290.3/5218/67-18-2019	7111409727
68-4	伊ヶ谷	ぶよお堂(発売)	平成21年測量		[平成31.1]	T/290.3/5218/68-4-2019	7111409718
68-5	平山沢	ぶよお堂(発売)	平成21年測量		[平成31.1]	T/290.3/5218/68-5-2019	7111409692
68-9	夕景浜	ぶよお堂(発売)	平成21年測量		[平成31.1]	T/290.3/5218/68-9-2019	7111409709
68-10	笠地	ぶよお堂(発売)	平成21年測量		[平成31.1]	T/290.3/5218/68-10-2019	7111409674

## 東京都2500分1地形図（2017-）

図番	図名	出版者	測図・測量年	図歴	出版年	請求記号	資料コード
68-14	メガネ岩	ぶよお堂(発売)	平成21年測量		[平成31.1]	T/290.3/5218/68-14-2019	7111409610
68-15	牧場	ぶよお堂(発売)	平成21年測量		[平成31.1]	T/290.3/5218/68-15-2019	7111409594
68-19	富賀浜	ぶよお堂(発売)	平成21年測量		[平成31.1]	T/290.3/5218/68-19-2019	7111409600
68-20	南風平	ぶよお堂(発売)	平成21年測量		[平成31.1]	T/290.3/5218/68-20-2019	7111409576
69-1	神着	ぶよお堂(発売)	平成21年測量		[平成31.1]	T/290.3/5218/69-1-2019	7111409683
69-2	地獄谷	ぶよお堂(発売)	平成21年測量		[平成31.1]	T/290.3/5218/69-2-2019	7111409656
69-3	火の山峠	ぶよお堂(発売)	平成21年測量		[平成31.1]	T/290.3/5218/69-3-2019	7111409647
69-6	雄山	ぶよお堂(発売)	平成21年測量		[平成31.1]	T/290.3/5218/69-6-2019	7111409665
69-7	とんび沢	ぶよお堂(発売)	平成21年測量		[平成31.1]	T/290.3/5218/69-7-2019	7111409638
69-8	御子敷	ぶよお堂(発売)	平成21年測量		[平成31.1]	T/290.3/5218/69-8-2019	7111409629
69-11	展望台	ぶよお堂(発売)	平成21年測量		[平成31.1]	T/290.3/5218/69-11-2019	7111409585
69-12	上山林道	ぶよお堂(発売)	平成21年測量		[平成31.1]	T/290.3/5218/69-12-2019	7111409558
69-13	沖ヶ平	ぶよお堂(発売)	平成21年測量		[平成31.1]	T/290.3/5218/69-13-2019	7111409549
69-16	大路池	ぶよお堂(発売)	平成21年測量		[平成31.1]	T/290.3/5218/69-16-2019	7111409567
69-17	坪田漁港	ぶよお堂(発売)	平成21年測量		[平成31.1]	T/290.3/5218/69-17-2019	7111409530
69-18	大長井	ぶよお堂(発売)	平成21年測量		[平成31.1]	T/290.3/5218/69-18-2019	7111409520
70-4	間鼻	ぶよお堂(発売)	平成21年測量		[平成31.1]	T/290.3/5218/70-4-2019	7111409511
70-5	新鼻新山	ぶよお堂(発売)	平成21年測量		[平成31.1]	T/290.3/5218/70-5-2019	7111409502
71-1	東山	ぶよお堂(発売)	平成21年測量		[平成31.1]	T/290.3/5218/71-1-2019	7111409496
71-2	ツル根岬	ぶよお堂(発売)	平成21年測量		[平成31.1]	T/290.3/5218/71-2-2019	7111409487
72-19	御蔵島港	ぶよお堂(発売)	平成21年測量		[平成31.1]	T/290.3/5218/72-19-2019	7111409478
72-20	入かねが沢	ぶよお堂(発売)	平成21年測量		[平成31.1]	T/290.3/5218/72-20-2019	7111409469
73-16	障子根東部	ぶよお堂(発売)	平成21年測量		[平成31.1]	T/290.3/5218/73-16-2019	7111409450
74-4	洲崎浜	ぶよお堂(発売)	平成21年測量		[平成31.1]	T/290.3/5218/74-4-2019	7111409440
74-5	鈴原湿原	ぶよお堂(発売)	平成21年測量		[平成31.1]	T/290.3/5218/74-5-2019	7111409431
74-9	乙女峠	ぶよお堂(発売)	平成21年測量		[平成31.1]	T/290.3/5218/74-9-2019	7111409422
74-10	御山	ぶよお堂(発売)	平成21年測量		[平成31.1]	T/290.3/5218/74-10-2019	7111409413
74-14	黒崎高尾山	ぶよお堂(発売)	平成21年測量		[平成31.1]	T/290.3/5218/74-14-2019	7111409389
74-15	大田浦	ぶよお堂(発売)	平成21年測量		[平成31.1]	T/290.3/5218/74-15-2019	7111409370
75-1	川田の滝	ぶよお堂(発売)	平成21年測量		[平成31.1]	T/290.3/5218/75-1-2019	7111409404
75-6	南郷	ぶよお堂(発売)	平成21年測量		[平成31.1]	T/290.3/5218/75-6-2019	7111409398
75-11	元根	ぶよお堂(発売)	平成21年測量		[平成31.1]	T/290.3/5218/75-11-2019	7111409360
76-11	大越ヶ鼻	ぶよお堂(発売)	平成21年測量		[平成31.1]	T/290.3/5218/76-11-2019	7111409351

## 東京都2500分1地形図（2017-）

図番	図名	出版者	測図・測量年	図歴	出版年	請求記号	資料コード
76-12	永郷	ぶよお堂(発売)	平成21年測量		[平成31.1]	T/290.3/5218/76-12-2019	7111409333
76-13	オアサ根	ぶよお堂(発売)	平成21年測量		[平成31.1]	T/290.3/5218/76-13-2019	7111409324
76-16	火瀧	ぶよお堂(発売)	平成21年測量		[平成31.1]	T/290.3/5218/76-16-2019	7111409342
76-17	八丈富士	ぶよお堂(発売)	平成21年測量		[平成31.1]	T/290.3/5218/76-17-2019	7111409315
76-18	八丈富士登山口	ぶよお堂(発売)	平成21年測量		[平成31.1]	T/290.3/5218/76-18-2019	7111409306
76-19	長根	ぶよお堂(発売)	平成21年測量		[平成31.1]	T/290.3/5218/76-19-2019	7111409290
78-1	荷浦	ぶよお堂(発売)	平成21年測量		[平成31.1]	T/290.3/5218/78-1-2019	7111409280
78-2	八丈富士牧野	ぶよお堂(発売)	平成21年測量		[平成31.1]	T/290.3/5218/78-2-2019	7111409262
78-3	気象観測所	ぶよお堂(発売)	平成21年測量		[平成31.1]	T/290.3/5218/78-3-2019	7111409253
78-4	神湊港	ぶよお堂(発売)	平成21年測量		[平成31.1]	T/290.3/5218/78-4-2019	7111409226
78-5	底土	ぶよお堂(発売)	平成21年測量		[平成31.1]	T/290.3/5218/78-5-2019	7111409217
78-6	荷浦南	ぶよお堂(発売)	平成21年測量		[平成31.1]	T/290.3/5218/78-6-2019	7111409271
78-7	南原	ぶよお堂(発売)	平成21年測量		[平成31.1]	T/290.3/5218/78-7-2019	7111409244
78-8	八丈島空港	ぶよお堂(発売)	平成21年測量		[平成31.1]	T/290.3/5218/78-8-2019	7111409235
78-9	三根	ぶよお堂(発売)	平成21年測量		[平成31.1]	T/290.3/5218/78-9-2019	7111409208
78-10	ナヶ浦	ぶよお堂(発売)	平成21年測量		[平成31.1]	T/290.3/5218/78-10-2019	7111409191
78-12	大瀧浦	ぶよお堂(発売)	平成21年測量		[平成31.1]	T/290.3/5218/78-12-2019	7111409182
78-13	大賀郷	ぶよお堂(発売)	平成21年測量		[平成31.1]	T/290.3/5218/78-13-2019	7111409173
78-14	鴨川	ぶよお堂(発売)	平成21年測量		[平成31.1]	T/290.3/5218/78-14-2019	7111409155
78-15	西白雲山	ぶよお堂(発売)	平成21年測量		[平成31.1]	T/290.3/5218/78-15-2019	7111409146
78-18	伊郷名	ぶよお堂(発売)	平成21年測量		[平成31.1]	T/290.3/5218/78-18-2019	7111409164
78-19	唐滝川	ぶよお堂(発売)	平成21年測量		[平成31.1]	T/290.3/5218/78-19-2019	7111409137
78-20	東台子山	ぶよお堂(発売)	平成21年測量		[平成31.1]	T/290.3/5218/78-20-2019	7111409128
79-6	登龍峠	ぶよお堂(発売)	平成21年測量		[平成31.1]	T/290.3/5218/79-6-2019	7111409057
79-11	水ノ下	ぶよお堂(発売)	平成21年測量		[平成31.1]	T/290.3/5218/79-11-2019	7111409048
79-12	今根ヶ鼻	ぶよお堂(発売)	平成21年測量		[平成31.1]	T/290.3/5218/79-12-2019	7111409039
79-16	末吉	ぶよお堂(発売)	平成21年測量		[平成31.1]	T/290.3/5218/79-16-2019	7111409020
79-17	大ヶ鼻	ぶよお堂(発売)	平成21年測量		[平成31.1]	T/290.3/5218/79-17-2019	7111409010
80-3	横瀬	ぶよお堂(発売)	平成21年測量		[平成31.1]	T/290.3/5218/80-3-2019	7111409119
80-4	檜立	ぶよお堂(発売)	平成21年測量		[平成31.1]	T/290.3/5218/80-4-2019	7111409100
80-5	中之郷	ぶよお堂(発売)	平成21年測量		[平成31.1]	T/290.3/5218/80-5-2019	7111409093
80-9	乙千代ヶ浜	ぶよお堂(発売)	平成21年測量		[平成31.1]	T/290.3/5218/80-9-2019	7111409084
80-10	藍ヶ江	ぶよお堂(発売)	平成21年測量		[平成31.1]	T/290.3/5218/80-10-2019	7111409075

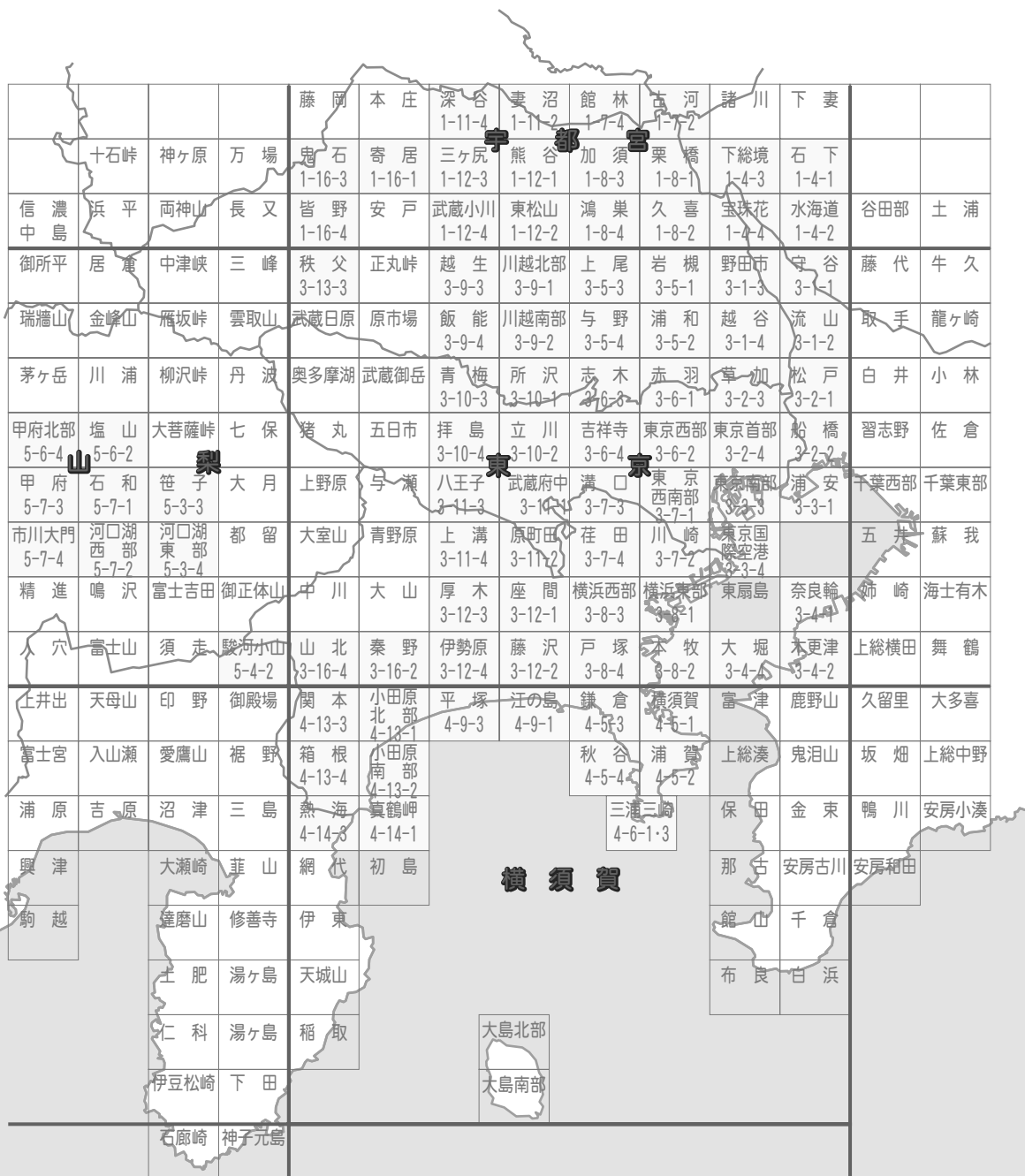
## 東京都2500分1地形図（2017-）

図番	図名	出版者	測図・測量年	図歴	出版年	請求記号	資料コード
80-15	小岩戸ヶ鼻	ぶよお堂(発売)	平成21年測量		[平成31.1]	T/290.3/5218/80-15-2019	7111409066
81-1	洞輪沢	ぶよお堂(発売)	平成21年測量		[平成31.1]	T/290.3/5218/81-1-2019	7111409001
81-2	石積	ぶよお堂(発売)	平成21年測量		[平成31.1]	T/290.3/5218/81-2-2019	7111408990
81-6	黒根ノ内	ぶよお堂(発売)	平成21年測量		[平成31.1]	T/290.3/5218/81-6-2019	7111408980
81-11	名古ノ鼻	ぶよお堂(発売)	平成21年測量		[平成31.1]	T/290.3/5218/81-11-2019	7111408971
82-2	神子の浦	ぶよお堂(発売)	平成21年測量		[平成31.1]	T/290.3/5218/82-2-2019	7111408962
82-7	休戸郷	ぶよお堂(発売)	平成21年測量		[平成31.1]	T/290.3/5218/82-7-2019	7111408953
82-8	大名子ヶ鼻	ぶよお堂(発売)	平成21年測量		[平成31.1]	T/290.3/5218/82-8-2019	7111408944
82-12	青ヶ島港	ぶよお堂(発売)	平成21年測量		[平成31.1]	T/290.3/5218/82-12-2019	7111408935
82-13	池之沢	ぶよお堂(発売)	平成21年測量		[平成31.1]	T/290.3/5218/82-13-2019	7111408926
82-17	青ヶ島港南	ぶよお堂(発売)	平成21年測量		[平成31.1]	T/290.3/5218/82-17-2019	7111408917
83-13	三日月山	ぶよお堂(発売)	平成21年測量		[平成31.1]	T/290.3/5218/83-13-2019	7111408908
83-14	釣浜	ぶよお堂(発売)	平成21年測量		[平成31.1]	T/290.3/5218/83-14-2019	7111408882
83-18	二見港	ぶよお堂(発売)	平成21年測量		[平成31.1]	T/290.3/5218/83-18-2019	7111408891
83-19	夜明山	ぶよお堂(発売)	平成21年測量		[平成31.1]	T/290.3/5218/83-19-2019	7111408873
83-20	北初寝浦	ぶよお堂(発売)	平成21年測量		[平成31.1]	T/290.3/5218/83-20-2019	7111408864
84-2	蛸岩	ぶよお堂(発売)	平成21年測量		[平成31.1]	T/290.3/5218/84-2-2019	7111408855
84-3	野羊山	ぶよお堂(発売)	平成21年測量		[平成31.1]	T/290.3/5218/84-3-2019	7111408846
84-4	中央山	ぶよお堂(発売)	平成21年測量		[平成31.1]	T/290.3/5218/84-4-2019	7111408828
84-5	初寝山	ぶよお堂(発売)	平成21年測量		[平成31.1]	T/290.3/5218/84-5-2019	7111408819
84-8	小港	ぶよお堂(発売)	平成21年測量		[平成31.1]	T/290.3/5218/84-8-2019	7111408837
84-9	時雨山	ぶよお堂(発売)	平成21年測量		[平成31.1]	T/290.3/5218/84-9-2019	7111408800
84-10	三ツ岩崎	ぶよお堂(発売)	平成21年測量		[平成31.1]	T/290.3/5218/84-10-2019	7111408793
84-13	高山	ぶよお堂(発売)	平成21年測量		[平成31.1]	T/290.3/5218/84-13-2019	7111408784
84-14	衝立山	ぶよお堂(発売)	平成21年測量		[平成31.1]	T/290.3/5218/84-14-2019	7111408766
84-15	巽湾	ぶよお堂(発売)	平成21年測量		[平成31.1]	T/290.3/5218/84-15-2019	7111408757
84-18	飛磯崎	ぶよお堂(発売)	平成21年測量		[平成31.1]	T/290.3/5218/84-18-2019	7111408775
84-19	天之浦	ぶよお堂(発売)	平成21年測量		[平成31.1]	T/290.3/5218/84-19-2019	7111408748
84-20	巽崎	ぶよお堂(発売)	平成21年測量		[平成31.1]	T/290.3/5218/84-20-2019	7111408739
85-17	乾崎	ぶよお堂(発売)	平成21年測量		[平成31.1]	T/290.3/5218/85-17-2019	7111408720
85-18	東台北	ぶよお堂(発売)	平成21年測量		[平成31.1]	T/290.3/5218/85-18-2019	7111408710
85-19	臥牛角北	ぶよお堂(発売)	平成21年測量		[平成31.1]	T/290.3/5218/85-19-2019	7111408701
86-2	北港	ぶよお堂(発売)	平成21年測量		[平成31.1]	T/290.3/5218/86-2-2019	7111408695

## 東京都2500分1地形図（2017-）

図番	図名	出版者	測図・測量年	図歴	出版年	請求記号	資料コード
86-3	東港	ぶよお堂(発売)	平成21年測量		[平成31.1]	T/290.3/5218/86-3-2019	7111408686
86-4	臥牛角	ぶよお堂(発売)	平成21年測量		[平成31.1]	T/290.3/5218/86-4-2019	7111408659
86-7	庚申岳	ぶよお堂(発売)	平成21年測量		[平成31.1]	T/290.3/5218/86-7-2019	7111408677
86-8	庚申塚	ぶよお堂(発売)	平成21年測量		[平成31.1]	T/290.3/5218/86-8-2019	7111408668
86-9	石門崎	ぶよお堂(発売)	平成21年測量		[平成31.1]	T/290.3/5218/86-9-2019	7111408640
86-12	堺崎西	ぶよお堂(発売)	平成21年測量		[平成31.1]	T/290.3/5218/86-12-2019	7111408630
86-13	猪熊湾	ぶよお堂(発売)	平成21年測量		[平成31.1]	T/290.3/5218/86-13-2019	7111408621
86-14	大崩湾	ぶよお堂(発売)	平成21年測量		[平成31.1]	T/290.3/5218/86-14-2019	7111408603
86-18	西浦湾	ぶよお堂(発売)	平成21年測量		[平成31.1]	T/290.3/5218/86-18-2019	7111408612
86-19	乳房山	ぶよお堂(発売)	平成21年測量		[平成31.1]	T/290.3/5218/86-19-2019	7111408597
86-20	東崎	ぶよお堂(発売)	平成21年測量		[平成31.1]	T/290.3/5218/86-20-2019	7111408588
87-3	沖港	ぶよお堂(発売)	平成21年測量		[平成31.1]	T/290.3/5218/87-3-2019	7111408579
87-4	東崎湾	ぶよお堂(発売)	平成21年測量		[平成31.1]	T/290.3/5218/87-4-2019	7111408550
87-8	鮫ヶ崎	ぶよお堂(発売)	平成21年測量		[平成31.1]	T/290.3/5218/87-8-2019	7111408560
87-9	中ノ平	ぶよお堂(発売)	平成21年測量		[平成31.1]	T/290.3/5218/87-9-2019	7111408541
87-10	裏高根	ぶよお堂(発売)	平成21年測量		[平成31.1]	T/290.3/5218/87-10-2019	7111408532
87-14	南崎	ぶよお堂(発売)	平成21年測量		[平成31.1]	T/290.3/5218/87-14-2019	7111408523
87-15	平助山	ぶよお堂(発売)	平成21年測量		[平成31.1]	T/290.3/5218/87-15-2019	7111408514
87-19	大瀬戸	ぶよお堂(発売)	平成21年測量		[平成31.1]	T/290.3/5218/87-19-2019	7111408505

# 2万5千分1土地利用図



聳島

煤島

塚島

兄島

父島

小笠原諸島

母島北部

母島南部

横須賀

大島北部  
大島南部

利島

鵜渡根島

新島

式根島

神津島

三宅島

三宅島

御蔵島

八丈島小

八丈島

八丈島南部

八丈島

八丈島青分島

2万5千分1土地利用図

図番	図名	出版者	測図・測量年	図歴	出版年	請求記号	資料ID
宇都宮4水海道4	宝珠花	国土地理院	昭和28年測量	昭和52年改測	昭和58.2	02・23E/6/1-4-4-1983A	1170000459
宇都宮7古河2	古河	国土地理院	昭和28年測量	昭和50年修正	昭和51.3	02・23E/6/1-7-2-1976A	1170000468
宇都宮7古河4	館林	国土地理院	昭和32年測量	昭和50年修正	昭和51.3	02・23E/6/1-7-4-1976A	1170000477
宇都宮8鴻巣1	栗橋	国土地理院	昭和28年測量	昭和52年改測	昭和58.2	02・23E/6/1-8-1-1983A	1170000486
宇都宮8鴻巣2	久喜	国土地理院	昭和28年測量	昭和52年改測	昭和58.2	02・23E/6/1-8-2-1983A	1170000495
宇都宮8鴻巣3	加須	国土地理院	昭和31年測量	昭和52年改測	昭和58.2	02・23E/6/1-8-3-1983A	1170000501
宇都宮8鴻巣4	鴻巣	国土地理院	昭和31年測量	昭和47年修正	昭和51.3	02・23E/6/1-8-4-1976A	1170000510
宇都宮11深谷2	妻沼	国土地理院	昭和33年測量	昭和48年修正	昭和51.3	02・23E/6/1-11-2-1976A	1170000520
宇都宮11深谷3	上野境	国土地理院	昭和33年測量	昭和48年修正	昭和51.3	02・23E/6/1-11-3-1976A	1170000539
宇都宮11深谷4	深谷	国土地理院	昭和33年測量	昭和44年修正	昭和51.3	02・23E/6/1-11-4-1976A	1170000548
宇都宮12熊谷1	熊谷	国土地理院	昭和32年測量	昭和52年改測	昭和58.2	02・23E/6/1-12-1-1983A	1170000557
宇都宮12熊谷2	東松山	国土地理院	昭和31年測量	昭和49年修正	昭和51.3	02・23E/6/1-12-2-1976A	1170000566
宇都宮12熊谷3	三ヶ尻	国土地理院	昭和32年測量	昭和45年修正	昭和51.3	02・23E/6/1-12-3-1976A	1170000575
宇都宮12熊谷4	武蔵小川	国土地理院	昭和32年測量	昭和49年修正	昭和51.3	02・23E/6/1-12-4-1976A	1170000584
宇都宮16寄居1	寄居	国土地理院	昭和45年測量	昭和54年修正	昭和56.3	02・23E/6/1-16-1-1981A	1170000593
宇都宮16寄居3	鬼石	国土地理院	昭和45年測量	昭和54年修正	昭和56.3	02・23E/6/1-16-3-1981A	1170000600
宇都宮16寄居4	皆野	国土地理院	昭和45年測量	昭和54年修正	昭和56.3	02・23E/6/1-16-4-1981A	1170000619
東京1野田1	守谷	国土地理院	昭和27年測量	昭和48年修正	昭和51.3	02・23E/6/3-1-1-1976A	1170000628
東京1野田2	流山	国土地理院	昭和3年測量	昭和51年改測 昭和54年修正	昭和58.2	02・23E/6/3-1-2-1983A	1170000637
東京1野田3	野田市	国土地理院	昭和28年測量	昭和48年修正	昭和51.3	02・23E/6/3-1-3-1976A	1170000646
東京1野田4	越谷	国土地理院	明治39年測量	昭和42年改測 昭和48年修正	昭和51.3	02・23E/6/3-1-4-1976A	1170000655
東京2東京東北部1	松戸	国土地理院	明治36年測量	昭和51年改測	昭和54.2	02・23E/6/3-2-1-1979A	1170000664
			昭和52年9月土地 利用調査(昭和 53年11月鉄道 補入)		昭和54.2	DT/0・519/5070/1-2-1	5001977555
東京2東京東北部2	船橋	国土地理院	明治36年測量	昭和51年改測	昭和54.2	02・23E/6/3-2-2-1979A	1170000673
			昭和52年9月土地 利用調査(昭和 53年11月鉄道 補入)		昭和54.2	DT/0・519/5070/1-2-2	5001977564
東京2東京東北部3	草加	国土地理院	明治39年測量	昭和51年改測	昭和54.2	02・23E/6/3-2-3-1979A	1170000682
東京2東京東北部4	東京首部	国土地理院	明治41年測量	昭和51年改測	昭和54.2	02・23E/6/3-2-4-1979A	1170000691
東京3東京東南部1	浦安	国土地理院	昭和12年測量	昭和51年改測	昭和54.2	02・23E/6/3-3-1-1979A	1170000708
			昭和52年9月土地 利用調査		昭和54.2	DT/0・519/5070/1-3-1	5001977680
東京3東京東南部3	東京南部	国土地理院	明治42年測量	昭和51年改測	昭和54.2	02・23E/6/3-3-3-1979A	1170000717
東京3東京東南部4	東京国際空港	国土地理院	大正11年測量	昭和51年改測	昭和54.2	02・23E/6/3-3-4-1979A	1170000726
東京4木更津1	奈良輪	国土地理院	昭和37年測量	昭和49年修正	昭和52.3	02・23E/6/3-4-1-1977A	1170000735
東京4木更津2	木更津	国土地理院	明治36年測量	昭和45年改測 昭和49年修正	昭和52.3	02・23E/6/3-4-2-1977A	1170000744
東京4木更津4	大堀	国土地理院	明治36年測量	昭和45年改測 昭和49年修正	昭和52.4	02・23E/6/3-4-4-1977A	1170000753



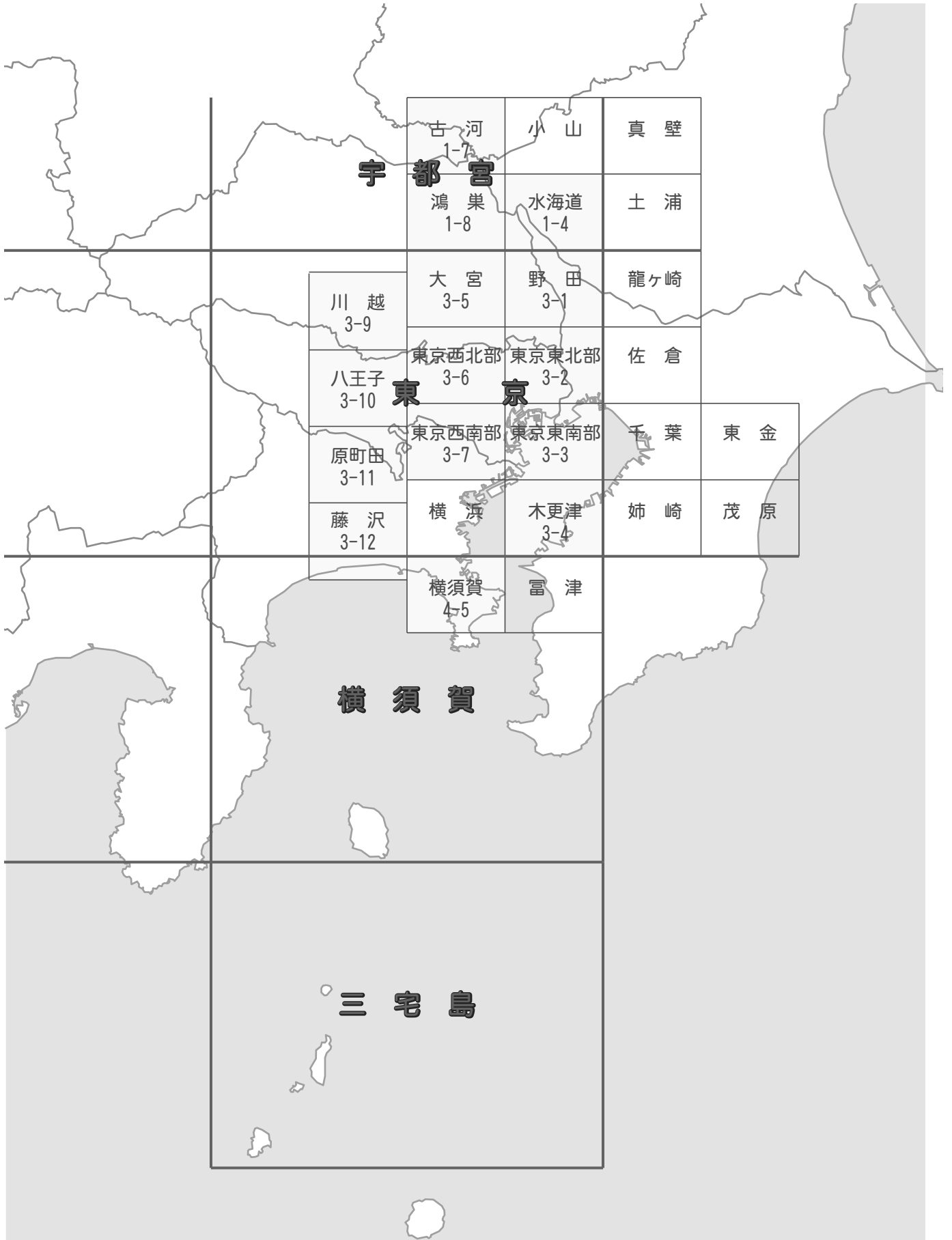
2万5千分1土地利用図

図番	図名	出版者	測図・測量年	図歴	出版年	請求記号	資料ID
東京5大宮1	岩槻	国土地理院	昭和28年測量	昭和51年改測 昭和54年修正	昭和58.2	02・23E/6/3-5-1-1983A	1170000762
東京5大宮2	浦和	国土地理院	明治39年測量	昭和42年改測 昭和48年修正	昭和51.3	02・23E/6/3-5-2-1976A	1170000771
東京5大宮3	上尾	国土地理院	昭和31年測量	昭和42年改測 昭和48年修正	昭和51.3	02・23E/6/3-5-3-1976A	1170000780
東京5大宮4	与野	国土地理院	大正13年測量	昭和42年改測 昭和48年修正	昭和51.3	02・23E/6/3-5-4-1976A	1170000790
東京6東京西北部1	赤羽	国土地理院	明治39年測量	昭和51年改測	昭和54.2	02・23E/6/3-6-1-1979A	1170000806
			昭和52年9月土地 利用調査		昭和54.2	DT/0・519/5070/1-6-1	5001977537
東京6東京西北部2	東京西部	国土地理院	明治41年測量	昭和51年改測	昭和54.2	02・23E/6/3-6-2-1979A	1170000815
東京6東京西北部3	志木	国土地理院	明治39年測量	昭和51年改測	昭和54.2	02・23E/6/3-6-3-1979A	1170000824
			昭和52年9月土地 利用調査		昭和54.2	DT/0・519/5070/1-6-3	5001977519
東京6東京西北部4	吉祥寺	国土地理院	明治35年測量	昭和51年改測	昭和54.2	02・23E/6/3-6-4-1979A	1170000833
東京7東京西南部1	東京西南部	国土地理院	明治42年測量	昭和51年改測	昭和54.2	02・23E/6/3-7-1-1979A	1170000842
東京7東京西南部2	川崎	国土地理院	大正11年測量	昭和51年改測	昭和54.2	02・23E/6/3-7-2-1979A	1170000851
			昭和52年9月土地 利用調査		昭和54.2	DT/0・519/5070/1-7-2	5001977546
東京7東京西南部3	溝口	国土地理院	明治39年測量	昭和51年改測	昭和54.2	02・23E/6/3-7-3-1979A	1170000860
東京7東京西南部4	荇田	国土地理院	明治39年測量	昭和51年改測	昭和54.2	02・23E/6/3-7-4-1979A	1170000870
			昭和52年9月土地 利用調査		昭和54.2	DT/0・519/5070/1-7-4	5001977528
東京8横浜1、東京4木更津3	横浜東部	国土地理院	大正11年測量	昭和51年改測	昭和54.12	02・23E/6/3-8-1-1979A	1170000889
東京8横浜2	本牧	国土地理院	明治39年測量	昭和51年改測	昭和54.12	02・23E/6/3-8-2-1979A	1170000898
東京8横浜3	横浜西部	国土地理院	明治39年測量	昭和51年改測	昭和54.12	02・23E/6/3-8-3-1979A	1170000904
東京8横浜4	戸塚	国土地理院	明治36年測量	昭和51年改測	昭和54.12	02・23E/6/3-8-4-1979A	1170000913
東京9川越1	川越北部	国土地理院	昭和31年測量	昭和42年改測 昭和48年修正	昭和51.3	02・23E/6/3-9-1-1976A	1170000922
東京9川越2	川越南部	国土地理院	大正12年測量	昭和42年改測 昭和48年修正	昭和51.3	02・23E/6/3-9-2-1976A	1170000931
東京9川越3	越生	国土地理院	昭和32年測量	昭和42年改測 昭和48年修正	昭和51.3	02・23E/6/3-9-3-1976A	1170000940
東京9川越4	飯能	国土地理院	大正12年測量	昭和42年改測 昭和48年修正	昭和51.3	02・23E/6/3-9-4-1976A	1170000950
東京10青梅1	所沢	国土地理院	大正10年測量	昭和51年改測	昭和54.2	02・23E/6/3-10-1-1979A	1170000969
			昭和52年9月土地 利用調査		昭和54.2	DT/0・519/5070/1-10-1	5001977475
東京10青梅2	立川	国土地理院	明治39年測量	昭和51年改測	昭和54.2	02・23E/6/3-10-2-1979A	1170000978
			昭和52年9月土地 利用調査		昭和54.2	DT/0・519/5070/1-10-2	5001977484
東京10青梅3	青梅	国土地理院	大正12年測量	昭和51年改測	昭和54.2	02・23E/6/3-10-3-1979A	1170000987
			昭和52年9月土地 利用調査		昭和54.2	DT/0・519/5070/1-10-3	5001977420
東京10青梅4	拝島	国土地理院	明治39年測量	昭和51年改測	昭和54.2	02・23E/6/3-10-4-1979A	1170000996
東京11八王子1	武蔵府中	国土地理院	大正10年測量	昭和50年改測	昭和53.3	02・23E/6/3-11-1-1978A	1170001008
			昭和52年2月土地 利用調査		昭和53.3	DT/0・519/5070/1-11-1	5001977493
東京11八王子2	原町田	国土地理院	大正10年測量	昭和50年改測	昭和53.3	02・23E/6/3-11-2-1978A	1170001017
			昭和52年2月土地 利用調査		昭和53.3	DT/0・519/5070/1-11-2	5001977500

2万5千分1土地利用図

図番	図名	出版者	測図・測量年	図歴	出版年	請求記号	資料ID
東京11八王子3	八王子	国土地理院	大正10年測量	昭和50年改測	昭和53.3	02・23E/6/3-11-3-1978A	1170001026
			昭和52年2月土地 利用調査		昭和53.3	DT/0・519/5070/1-11-3	5001977439
東京11八王子4	上溝	国土地理院	大正10年測量	昭和50年改測	昭和53.3	02・23E/6/3-11-4-1978A	1170001035
東京12藤沢1	座間	国土地理院	大正10年測量	昭和51年改測	昭和54.12	02・23E/6/3-12-1-1979A	1170001044
東京12藤沢2	藤沢	国土地理院	明治40年測量	昭和51年改測	昭和54.12	02・23E/6/3-12-2-1979A	1170001053
東京12藤沢3	厚木	国土地理院	大正10年測量	昭和51年改測	昭和54.12	02・23E/6/3-12-3-1979A	1170001062
東京12藤沢4	伊勢原	国土地理院	明治40年測量	昭和51年改測	昭和54.12	02・23E/6/3-12-4-1979A	1170001071
東京13秩父3	秩父	国土地理院	昭和45年測量	昭和54年修正	昭和56.3	02・23E/6/3-13-3-1981A	1170001080
東京16秦野2	秦野	国土地理院	大正10年測量	昭和44年改測 昭和49年修正	昭和54.12	02・23E/6/3-16-2-1979A	1170001090
東京16秦野4	山北	国土地理院	大正10年測量	昭和44年改測 昭和49年修正	昭和55.3	02・23E/6/3-16-4-1980A	1170001106
横須賀5横須賀1	横須賀	国土地理院	大正10年測量	昭和53年改測	昭和55.12	02・23E/6/4-5-1-1980A	1170001115
横須賀5横須賀2	浦賀	国土地理院	大正10年測量	昭和53年改測	昭和55.12	02・23E/6/4-5-2-1980A	1170001124
横須賀5横須賀3	鎌倉	国土地理院	大正10年測量	昭和53年改測	昭和55.12	02・23E/6/4-5-3-1980A	1170001133
横須賀5横須賀4	秋谷	国土地理院	大正10年測量	昭和53年改測	昭和55.12	02・23E/6/4-5-4-1980A	1170001142
横須賀6三崎1・3	三浦三崎	国土地理院	大正10年測量	昭和53年改測	昭和55.12	02・23E/6/4-6-1・3-1980A	1170001151
横須賀9平塚1	江の島	国土地理院	大正10年測量	昭和53年改測	昭和55.12	02・23E/6/4-9-1-1980A	1170001160
横須賀9平塚3	平塚	国土地理院	大正10年測量	昭和53年改測	昭和55.12	02・23E/6/4-9-3-1980A	1170001170
横須賀13小田原1	小田原北部	国土地理院	明治18年測量	昭和45年改測 昭和50年修正	昭和54.12	02・23E/6/4-13-1-1979A	1170001189
横須賀13小田原2	小田原南部	国土地理院	明治18年測量	昭和44年改測 昭和50年修正	昭和54.12	02・23E/6/4-13-2-1979A	1170001198
横須賀13小田原3	関本	国土地理院	明治18年測量	昭和45年改測 昭和50年修正	昭和54.12	02・23E/6/4-13-3-1979A	1170001204
横須賀13小田原4	箱根	国土地理院	明治18年測量	昭和45年改測 昭和50年修正	昭和54.12	02・23E/6/4-13-4-1979A	1170001213
横須賀14熱海1	真鶴岬	国土地理院	明治29年測量	昭和44年改測	昭和52.3	02・23E/6/4-14-1-1977A	1170001222
横須賀14熱海3	熱海	国土地理院	明治18年測量	昭和45年改測 昭和49年修正	昭和52.3	02・23E/6/4-14-3-1977A	1170001231
甲府3都留3	笹子	国土地理院	大正10年測量	昭和45年改測	昭和53.12	02・23E/6/5-3-3-1978A	1170001240
甲府3都留4	河口湖東部	国土地理院	大正10年測量	昭和45年改測	昭和53.12	02・23E/6/5-3-4-1978A	1170001250
甲府4山中湖2	駿河小山	国土地理院	昭和4年測量	昭和46年改測 昭和52年修正	昭和55.3	02・23E/6/5-4-2-1980A	1170001269
甲府6御岳昇仙峡2	塩山	国土地理院	昭和48年測量		昭和53.12	02・23E/6/5-6-2-1978A	1170001278
甲府6御岳昇仙峡4	甲府北部	国土地理院	昭和48年測量		昭和53.12	02・23E/6/5-6-4-1978A	1170001287
甲府7甲府1	石和	国土地理院	明治21年測量	昭和45年改測	昭和53.12	02・23E/6/5-7-1-1978A	1170001296
甲府7甲府2	河口湖西部	国土地理院	明治21年測量	昭和45年改測	昭和53.12	02・23E/6/5-7-2-1978A	1170001302
甲府7甲府3	甲府	国土地理院	明治21年測量	昭和46年改測	昭和53.12	02・23E/6/5-7-3-1978A	1170001311
甲府7甲府4	市川大門	国土地理院	明治21年測量	昭和46年改測	昭和53.12	02・23E/6/5-7-4-1978A	1170001320

2万5千分 1 土地条件図



2万5千分 1 土地条件図

図番	図名	出版者	測図・測量年	出版年	請求記号	資料ID
宇都宮4	水海道	国土地理院	昭和52年調査 昭和52年編集	昭和54.2	02・23E/7/1-4-1979A	1112635679
宇都宮8	鴻巣	国土地理院	昭和53年調査 昭和53年編集	昭和55.3	02・23E/7/1-8-1980A	1112635730
東京1	野田	国土地理院	昭和45年調査 昭和46年編集	昭和47.3	02・23E/7/3-1-1972A	1112635768
東京2	東京東北部	国土地理院	昭和43年調査 昭和44年編集	昭和45.3	02・23E/7/3-2-1970A	1115143031
			陸部は昭和53年調査・編集	昭和55.3	02・23E/7/3-2-1980A	1112635795
					DT/0・290/5029/3	5001977760
東京3	東京東南部	国土地理院	昭和43年調査 昭和44年編集	昭和45.3	02・23E/7/3-3-1970A	1115143040
			陸部は昭和53年調査・編集	昭和55.3	02・23E/7/3-3-1980A	1112635688
					DT/0・290/5029/4	5001977770
東京4	木更津	国土地理院	昭和45年調査 昭和45年編集	昭和46.1	02・23E/7/3-4-1971A	1112635857
東京5	大宮	国土地理院	昭和45年調査 昭和46年編集	昭和47.3	02・23E/7/3-5-1972A	1112635740
東京6	東京西北部	国土地理院	昭和43年調査 昭和44年編集	昭和45.3	02・23E/7/3-6-1970A	1115143022
			陸部は昭和54年調査・編集	昭和56.2	DT/0・290/5029/1	5001977742
			昭和54年調査 昭和54年編集	昭和56.2	02・23E/7/3-6-1981A	1112635777
東京7	東京西南部	国土地理院	昭和43年調査 昭和44年編集	昭和45.3	02・23E/7/3-7-1970A	1115143050
			陸部は昭和54年調査・編集	昭和56.2	02・23E/7/3-7-1981A	1112635801
					DT/0・290/5029/2	5001977751
東京9	川越	国土地理院	昭和45年調査 昭和46年編集	昭和47.3	02・23E/7/3-9-1972A	1112635697
東京10	八王子	国土地理院	陸部は平成元年調査・編集	平成3.4	DT/0・290/5029/5	5001977733
			平成元年調査 平成元年編集	平成3.4	02・23E/7/3-10-1991A	1112635759
					02・23E/7/3-10-1991B	1114267357
東京11	原町田	国土地理院	昭和44年調査 昭和45年編集	昭和46.3	02・23E/7/3-11-1971A	1112635721
東京12	藤沢	国土地理院	昭和44年調査 昭和45年編集	昭和46.3	02・23E/7/3-12-1971A	1112635786
横須賀5	横須賀	国土地理院	昭和51年調査 昭和51年編集	昭和53.2	02・23E/7/4-5-1978A	1112635810

地図帳

書名	出版者	出版年	備考	請求記号	資料ID
土地条件図[東京]	建設省国土地理院	昭和45	地図4枚 内容:東京西北部.東京西南部.東京東北部.東京東南部	R/0920/K7481/T	1125017049