

D. 地形図編

地形図目録 凡例

1. 収録内容

令和2年6月末現在、東京都立中央図書館都市・東京情報担当が所蔵する（多摩図書館から中央図書館に移管した地形図を含む）一枚もの、地図帳およびマイクロフィルムの地形図を収録した。

内容は、国土地理院、及び東京都都市整備局等が発行した20万分1、5万分1、2万5千分1、2万分1、1万分1、5千分1、3千分1、2500分1地形図、及び2万分1土地条件図、2万5千分1土地利用図である。

対象地域は、東京都全域と埼玉、神奈川、山梨各県の一部である。

2. 構成と配列

地図の縮尺・種類別とし、それぞれの図番の番号順に配列し、同図番中は刊行年の古いものから順に配列した。

3. 索引図について

図郭の位置と図名を容易に知ることができるよう、各縮尺・種類別の一覧の冒頭に「索引図」を配置した。

図郭の位置は、あくまで目安であり、地図上の正確な位置を示すものではない。

また、図名には変遷があるため、索引図上の図名と地図上の図名が一部一致していない場合がある。

4. 記載事項

索引図 … 索引図中には図名と図番を記載した。当館所蔵の地図には網掛けを施した。

図番 … 最近の図番に統一し、旧図番が確認できるものは、備考欄に記載した。

図名 … 地図に表示されている図名どおりに記載した。

測図・測量年 … 測量、測図、編集、輯製、編図、製版、調査に関わる事項を記述した。

図歴 … 改測、修正、部分修正、要部修正、応急修正、資料修正、鉄道補入、製版、再版、改版、仮製版に関わる事項を記述した。

刊行年 … 地図に表示されている刊行年月日のうち、年月までを記述した。刊行年月の表示のないもの、明らかに誤記とおもわれるものは [] に入れて補記した。

請求記号 … 複本を所蔵しているものは、すべての請求記号を記述した。

備考 … 旧図番等、上記以外の特記事項を記載した。

20万分1 諸図 (輯製図、帝国図、地勢図)



20万分1 諸図 (輯製図・帝国図・地勢図)

図番	図名	名称	出版者	輯製・製版・ 編集年	図歴	出版年	請求記号	資料コード		
宇都宮	宇都宮	20万分1帝国圖	大日本帝國 陸地測量部	大正5年製版	大正6年鐵道補入 改版	大正6.5	02・23E/3/1-1917A	1115425352		
					昭和10年修正改版	昭和10.11	02・23E/3/1-1935A	1115131907		
		20万分1地勢図	国土地理院	昭和55年編集		昭和57.4	02・23E/3/1-1982A	1115097556		
					昭和60年修正 平成5年要部修正	平成6.9	02・23E/3/1-1994A	1170000047		
					昭和60年修正 平成9年要部修正	平成元.7	02・23E/3/1-1998A	1170000056		
東京	東京	[輯製20万分1図]	陸地測量部	明治21年輯製 製版	明治34年脩正改版 明治39年脩正	明治39.11	T/290.3/5208/18- 24-1906	1128054672 5002168673 5003800025		
		[20万分1帝国圖]	陸地測量部	明治21年輯製 版	明治27年修正 明治28年再版修正	明治28.1	02・23E/3/3-1895A	1115335863		
			大日本帝國 陸地測量部	大正3年製版	大正10年鐵道補入 改版	大正10.1	T/290.3/5128/18- 24-1921	5003461842		
					昭和5年鐵道補入	昭和5.7	T/290.3/5128/18- 24-1930	5003467926		
					昭和9年修正改版	昭和9.5	02・23E/3/3-1934A	1115335890		
					昭和9年修正改版	昭和9.5	T/290.3/5128/18- 24-1934	5003468226		
			昭和16.4	T/290.3/5128/18- 24-1941	5003302532					
		20万分1地勢図	地理調査所	昭和32年編集	昭和34年修正	昭和35.1	02・23E/3/3-1960A	1115092326		
			国土地理院	昭和55年編集	昭和58年要部修正	昭和59.1	02・23E/3/3-1984A	1115097538		
					平成3年要部修正	平成4.6	DT/0・290/3071/91	1128067581		
					昭和61年修正 平成3年要部修正	平成4.6	02・23E/3/3-1992A	1170000145		
		昭和61年修正 平成9年要部修正			平成10.3	02・23E/3/3-1998A	1170000154			
		20万分1土地利用図	国土地理院	昭和57年編集		昭和59.12	DT/0・519/5069/	5001977715		
		横須賀	横須賀	[20万分1帝国圖]	陸地測量部	明治19年輯製 版	明治27年修正 明治34年再版修正	[明治34]	02・23E/3/4-1901A	1115335872
					大日本帝國 陸地測量部	明治42年製版	昭和10年修正改版	昭和10.7	02・23E/3/4-1935B	1115131925
20万分1地勢図	国土地理院			昭和32年編集 昭和55年編集	昭和34年資料修正	昭和34.9	02・23E/3/4-1959A	1115092308		
					昭和58年要部修正	昭和58.12	02・23E/3/4-1983A	1115097547		
					昭和61年修正 平成7年要部修正	平成8.8	02・23E/3/4-1996A	1170000207		
三宅島	三宅島	[輯製20万分1図]	[陸地測量 部]	明治22年輯製 製版		明治22.1	T/290.3/5208/18- 26-1889	5003800007		
		20万分1帝国圖	大日本帝國 陸地測量部	昭和2年製版		昭和2.8	02・23E/3/7-1927A	1115131872		
			参謀本部	昭和2年製版	昭和11年修正	[昭和11]	T/290.3/5128/18- 26-1936	5003468727		
		20万分1地勢図	国土地理院	昭和61年編集		昭和62.2	02・23E/3/7-1987A	1170000314		
					平成10年修正	平成11.12	02・23E/3/7-1999A	1170000323		
御蔵島	御蔵島	[輯製20万分1図]	陸地測量部	明治22年輯製 製版		明治22.1	T/290.3/5208/27- 18-1889	5003799980		
		20万分1帝国圖	大日本帝國 陸地測量部	昭和2年製版		昭和3.3	T/290.3/5128/18- 27-1928	5003468988		
							02・23E/3/8-1928A	1115131881		
		20万分1地勢図	国土地理院	昭和61年編集		昭和61.11	02・23E/3/8-1986A	1170000341		
平成10年修正	平成11.12				02・23E/3/8-1999A	1170000350				

20万分1 諸図 (輯製図・帝国図・地勢図)

図番	図名	名称	出版者	輯製・製版・ 編集年	図歴	出版年	請求記号	資料コード
八丈島	八丈島	[輯製20万分1図]	陸地測量部	明治22年輯製 製版		明治25.3	T/290.3/5208/18- 28-1892	5003799800
		20万分1帝国圖	大日本帝國 陸地測量部	昭和2年製版	昭和11年修正	昭和3.3	T/290.3/5128/18- 28-1928	5003469297
						02・23E/3/9-1928A	1115131890	
		20万分1地勢図	国土地理院	昭和61年編集	昭和12.4	T/290.3/5128/18- 28-1937	5003469448	
	02・23E/3/9-1937A				1115131916			
	須美壽島	20万分1帝国圖	大日本帝國 陸地測量部	昭和10年製版		昭和10.9	T/290.3/5128/17- 30-1935	5003469994
	西之島	20万分1帝国圖	大日本帝國 陸地測量部	昭和10年製版		昭和10.9	T/290.3/5128/17- 37-1935	5003470897
	青箇◆ [シマ]	[輯製20万分1図]	陸地測量部	明治22年輯製 版	明治28年再版	明治28.5	T/290.3/5208/18- 29-1895	5003799710
青ヶ島	20万分1帝国圖	大日本帝國 陸地測量部	昭和10年製版		昭和10.8	T/290.3/5128/18- 29-1935	5003469519	
ペヨネイ ス列岩	20万分1帝国圖	大日本帝國 陸地測量部	昭和10年製版		昭和10.9	T/290.3/5128/18- 30-1935	5003469706	
長野	長野	20万分1帝国圖	大日本帝國 陸地測量部	大正9年製版	大正15年鉄道補入	[昭和元]	02・23E/3/2-1926A	1112923905
		20万分1地勢図	国土地理院	昭和56年編集	昭和60年修正 平成9年要部修正	平成元.2	02・23E/3/2-1998A	1170000092
					平成元年要部修正	平成2.3	02・23E/3/2-1990A	1170000083
甲府	甲府	[20万分1帝国圖]	陸地測量部	明治20年輯製 版	明治27年修正	明治29.10	02・23E/3/5-1896A	1115335881
			大日本帝國 陸地測量部	大正5年製版	昭和5年鉄道補入	昭和5.6	02・23E/3/5-1930A	1115335916
		20万分1地勢図	国土地理院	昭和55年編集	昭和58年要部修正	昭和58.12	02・23E/3/5-1983A	1115097565
					平成6年要部修正	平成7.1	02・23E/3/5-1995A	1170000261
					平成10年修正	平成11.7	02・23E/3/5-1999A	1170000270
地理調査所	昭和28年編集	昭和34年修正	昭和34.8	02・23E/3/5-1959A	1115092317			
静岡	静岡	20万分1地勢図	国土地理院	昭和55年編集	昭和61年修正	昭和62.1	02・23E/3/6-1987A	1170000280
					昭和61年修正 平成9年要部修正	平成元.9	02・23E/3/6-1998A	1170000299
小笠原諸島	聟嶋	[輯製20万分1図]	陸地測量部	明治23年輯製 製版		明治27.5	T/290.3/5208/15- 36-1894	5003799461
		[20万分1帝国圖]	陸地測量部	明治23年輯製 版		明治23.9	02・23E/3/10-1- 1890A	1115425414
	大日本帝國 陸地測量部		昭和9年製版	昭和11年修正	昭和11.10	T/290.3/5128/15- 36-1936	5003470959	
	父嶋	[輯製20万分1図]	陸地測量部	明治23年輯製 製版		明治27.5	T/290.3/5208/15- 37-1894	5003799158
		[20万分1帝国圖]	陸地測量部	明治23年輯製 版		明治23.11	02・23E/3/10-2- 1890A	1115425405
	大日本帝國 陸地測量部		昭和9年製版	昭和11年修正	昭和12.4	T/290.3/5128/15- 37-1937	5003474072	
	母嶋	[輯製20万分1図]	陸地測量部	明治23年輯製 製版		明治27.5	T/290.3/5208/15- 18-1894	5003799050
		[20万分1帝国圖]	陸地測量部	明治23年輯製 版		明治23.12	02・23E/3/10-3- 1890A	1115425399
大日本帝國 陸地測量部	昭和9年製版		昭和11年修正	昭和11.11	T/290.3/5128/15- 38-1936	5003474036		

20万分1 諸図（輯製図・帝国図・地勢図）

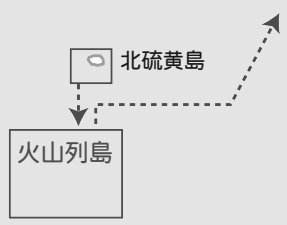
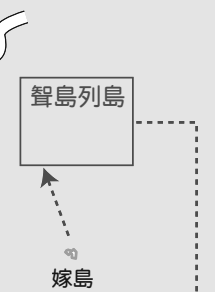
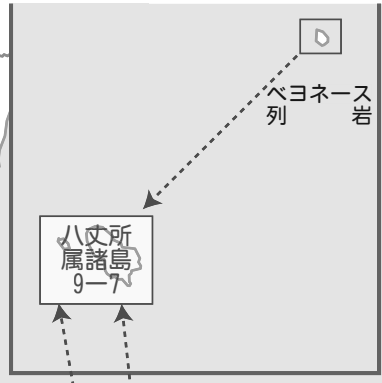
図番	図名	名称	出版者	輯製・製版・ 編集年	図歴	出版年	請求記号	資料コード
小笠原諸島	北硫黄嶋	[輯製20万分1図]	陸地測量部	明治24年輯製 製版	明治28年再版	明治28.8	T/290.3/5208/16- 39-1895	5003798778
		[20万分1帝国圖]	陸地測量部	明治24年輯製 版	明治28年再版	明治28.5	02・23E/3/10-4- 1895A	1115425380
			大日本帝國 陸地測量部	昭和10年製版		昭和10.1	T/290.3/5128/16- 39-1935	5003473960
	硫黄嶋	[輯製20万分1図]	陸地測量部	明治24年輯製 製版	明治28年再版	明治24.9	T/290.3/5208/16- 40-1891	5003798544
		[20万分1帝国圖]	陸地測量部	明治24年輯製 版	明治28年再版	明治28.5	T/290.3/5208/16- 40-1895	5003798203
			大日本帝國 陸地測量部	昭和10年製版	昭和11年修正	昭和11.11	T/290.3/5128/16- 40-1936	5003473932
	南硫黄嶋	[輯製20万分1図]	陸地測量部	明治24年輯製 製版	明治28年再版	明治28.8	T/290.3/5208/16- 41-1895	5003797995
		[20万分1帝国圖]	陸地測量部	明治24年輯製 版	明治28年再版	明治28.5	02・23E/3/10-6- 1895A	1115425361
			大日本帝國 陸地測量部	昭和10年製版		昭和10.12	T/290.3/5128/16- 41-1935	5003473807
	鳥島	20万分1帝国圖	大日本帝國 陸地測量部	昭和10年製版		昭和10.12	T/290.3/5128/17- 32-1935	5003470153
	孀婦岩	20万分1帝国圖	大日本帝國 陸地測量部	昭和10年製版		昭和10.9	T/290.3/5128/17- 33-1935	5003470510

その他

図番	図名	名称	出版者	輯製・製版・ 編集年	図歴	出版年	請求記号	資料コード
[東京]	東京都		地理調査所			昭和23.2	T/290.3/5172/1948	5003297657

5万分1 地形図

草津	中之条	沼田 1-13	足尾	鹿沼	宇都宮 1-1	烏山	常陸大宮
軽井沢	榛名山	前橋 1-14	桐生 及足利 1-10	栃木 1-6	壬生 1-2	真岡	水戸
長野 御代田	富岡	高崎 1-15	深谷 1-11	古河 1-7	小山 1-3	真壁	石岡
十石峠 2-8	万場 2-4	寄居 1-16	熊谷 1-12	鴻巣 1-8	水海道 1-4	土浦	玉造
金峰山 5-5	三峰 5-1	秩父 3-13	川越 3-9	大宮 3-5	野田 3-1	龍ヶ崎	佐原
御岳 昇仙峡 5-6	丹波 5-2	五日市 3-14	青梅 3-10	東京 西北部 3-6	東京 東北部 3-2	佐倉	成田
甲府 甲府	都留 5-3	上野原 3-15	八王子 3-11	東京 西南部 3-7	東京 東南部 3-3	千葉	東金
富士山 5-8	山中湖 5-4	秦野 3-16	藤沢 3-12	横浜 3-8	木更津 3-4	姉崎	茂原
富士宮	御殿場 6-1	小田原 4-13	平塚 4-9	横須賀 4-5	富津 4-1	大多喜	上総大原
静岡 吉原	沼津	熱海 4-14		三崎 4-6	那古 4-2	鴨川	勝浦
	修善寺	伊東 4-15		館山 4-3			
	下田	稲取 4-16	大島 4-12				
	神子元島		利島 7-9				



三宅島

御蔵島

小笠原諸島

北硫黄島

火山列島

5万分1地形図

図番	図名	出版者	測図・測量年- 編集年	図歴	出版年	備考	請求記号	資料コード
宇都宮1	宇都宮	参謀本部	明治40年測量	昭和4年修正 昭和8年鉄道補入	[昭和8]		02・23E/14/1-1-1933A	1115420472
		国土地理院	明治40年測量 昭和54年第2回 編集	平成7年修正	平成8.4		02・23E/14/1-1-1996A	1170007496
宇都宮2	壬生	参謀本部	明治40年測量	昭和4年修正 昭和9年要部修正	[昭和9]		02・23E/14/1-2-1934A	1115425540
		国土地理院	明治40年測量 昭和55年第2回 編集	平成11年修正	平成12.2		02・23E/14/1-2-2000A	1170007502
宇都宮3	結城(小山)	大日本帝国 陸地測量部	明治40年測量	昭和4年修正 昭和9年要部修正	昭和15.11		02・23E/14/1-3-1940A	1115425530
	小山	不明	明治40年測量 昭和45年編集	平成8年修正	不明		02・23E/14/1-3-1997A	1170007511
宇都宮4	水海道	大日本帝国 陸地測量部	明治40年測量	大正2年鉄道補入	大正5.6		02・23E/14/1-4-1916A	1115425559
			明治40年測量	昭和4年修正 昭和9年要部修正	[昭和9]		02・23E/14/1-4-1934A	1115425521
		国土地理院	明治40年測量 昭和42年編集	昭和49年修正	昭和51.2		02・23E/14/1-4-1976A	1170005080
			明治40年測量 昭和53年編集	昭和57年修正 昭和63年修正	昭和57.1 平成元.12		02・23E/14/1-4-1982A 02・23E/14/1-4-1989A	1170005099 1170005105
			明治40年測量 昭和53年第2回 編集	平成7年修正	平成9.4		02・23E/14/1-4-1997A	1170005114
宇都宮6	栃木	参謀本部	明治40年測量	昭和4年修正 昭和9年要部修正	[昭和9]		02・23E/14/1-6-1934A	1115425512
		国土地理院	明治40年測量 昭和46年編集	平成11年修正	平成11.6		02・23E/14/1-6-1999A	1170007520
宇都宮7	古河	大日本帝国 陸地測量部	明治40年測量	昭和4年修正 昭和9年要部修正	昭和15.12		02・23E/14/1-7-1940A	1115425503
			地理調査所	明治40年測量	昭和4年修正 昭和9年要部修正	昭和22.4		02・23E/14/1-7-1947A
		国土地理院	明治40年測量 昭和43年編集	昭和47年修正	昭和48.4		02・23E/14/1-7-1973A	1170005150
			明治40年測量 昭和59年編集		昭和59.12		02・23E/14/1-7-1984A	1170005160
			明治40年測量 昭和59年第2回 編集	平成9年修正	平成11.2		02・23E/14/1-7-1999A	1170005179
宇都宮8	幸手(鴻巣)	大日本帝国 陸地測量部	明治40年測量		明治42.8		02・23E/14/1-8-1909A	1115335783
		参謀本部	明治40年測量	昭和4年修正 昭和9年要部修正	[昭和9]		02・23E/14/1-8-1934A	1115425497
	鴻巣	国土地理院	明治40年測量 昭和42年編集	昭和49年修正	昭和49.11	旧図名: 幸手	02・23E/14/1-8-1974A	1170005203
			明治40年測量 昭和53年編集	昭和57年修正 平成6年修正	昭和58.1 平成7.12	旧図名: 幸手 旧図名: 幸手	02・23E/14/1-8-1983A 02・23E/14/1-8-1995A	1170005212 1170005221
宇都宮10	桐生及足利	参謀本部	明治40年測量	昭和4年修正 昭和9年要部修正	[昭和9]		02・23E/14/1-10-1934A	1115425488
		大日本帝国 陸地測量部	明治40年測量	昭和4年修正 昭和9年要部修正	昭和15.12		02・23E/14/1-10-1940A	1115420481
		国土地理院	明治40年測量 昭和46年編集	平成8年修正	平成11.6		02・23E/14/1-10-1999A	1170007530

5万分1地形図

図番	図名	出版者	測図・測量年- 編集年	図歴	出版年	備考	請求記号	資料コード			
宇都宮11	深谷	大日本帝国 陸地測量部	明治40年測量	昭和4年修正	昭和15.9		02・23E/14/1-11-1940A	1115420490			
				昭和9年要部修正 昭和14年部分修正							
		内務省地理 調査所	明治40年測量	昭和4年修正	昭和21.12		02・23E/14/1-11-1946A	1115425479			
				昭和9年要部修正 昭和14年部分修正							
国土地理院	明治40年測量 昭和43年編集	昭和49年修正	昭和51.1		02・23E/14/1-11-1976A	1170005277					
		昭和52年修正					昭和52.12	02・23E/14/1-11-1977A	1170005286		
		明治40年測量 昭和59年第2回 編集	平成9年修正	平成10.9		02・23E/14/1-11-1998A	1170005295				
宇都宮12	熊谷	大日本帝国 陸地測量部	明治40年測量	明治45年部分修正 大正2年改版	昭和15.9		02・23E/14/1-12-1940A	1115335792			
				昭和4年修正 昭和9年要部修正 昭和14年部分修正							
		国土地理院	明治40年測量 昭和42年編集	昭和47年修正	昭和48.8		02・23E/14/1-12-1973A	1170005320			
				昭和57年修正					昭和58.2	02・23E/14/1-12-1983A	1170005339
		明治40年測量 昭和54年編集	平成6年修正	平成7.12		02・23E/14/1-12-1995A	1170005348				
宇都宮13	沼田	大日本帝国 陸地測量部	明治40年測量	昭和4年修正	昭和7.6		02・23E/14/1-13-1932A	1115425450			
				昭和62年修正					平成元.7	02・23E/14/1-13-1989A	1170007549
宇都宮14	前橋	大日本帝国 陸地測量部	明治40年測量	昭和4年修正 昭和9年要部修正	昭和15.11		02・23E/14/1-14-1940A	1115420463			
				昭和4年修正 昭和9年要部修正					昭和21.1	02・23E/14/1-14-1946A	1115425441
宇都宮15	高崎	大日本帝国 陸地測量部	明治40年測量	昭和4年修正 昭和9年要部修正	昭和15.7		02・23E/14/1-15-1940A	1115425432			
				昭和4年修正 昭和9年要部修正					昭和21.12	02・23E/14/1-15-1946A	1115436599
		内務省地理 調査所	明治40年測量	昭和52年修正	昭和52.12		02・23E/14/1-15-1977A	1170005400			
				昭和58.1					02・23E/14/1-15-1983A	1170005419	
		明治40年測量 昭和57年編集	平成10年修正	平成10.12		02・23E/14/1-15-1998A	1170005428				
宇都宮16	寄居	大日本帝国 陸地測量部	明治40年測量	昭和4年修正 昭和9年要部修正 昭和14年部分修正	昭和15.8		02・23E/14/1-16-1940A	1115425423			
				昭和4年修正 昭和9年要部修正 昭和14年部分修正					昭和21.1	02・23E/14/1-16-1946A	1115436580
		地理調査所	明治40年測量	昭和40年修正	昭和42.7		02・23E/14/1-16-1967A	1115092380			
				昭和52年修正					昭和52.9	02・23E/14/1-16-1977A	1170005464
				昭和55年修正					昭和57.4	02・23E/14/1-16-1982A	1170005473
				平成4年修正					平成5.4	02・23E/14/1-16-1993A	1170005482
国土地理院	明治40年測量 昭和47年編集	昭和52年修正	昭和52.9		02・23E/14/1-16-1977A	1170005464					
		昭和55年修正					昭和57.4	02・23E/14/1-16-1982A	1170005473		
		明治40年測量 昭和47年編集	平成4年修正	平成5.4		02・23E/14/1-16-1993A	1170005482				
東京1	粕壁(野田)	大日本帝国 陸地測量部	明治39年測量	大正2年鉄道補入 大正5年改版	大正5.6		02・23E/14/3-1-1916A	1115066602			
				大正2年鉄道補入 大正5年改版					大正5.6	02・23E/14/3-1-1916B	1115335845
	野田	大日本帝国 陸地測量部	明治39年測量	昭和3年修正	昭和6.9	旧図名: 粕壁	02・23E/14/3-1-1931A	1115066611			
				昭和3年修正測図					昭和21.1	T/290.3/5119/1-1-1946	5010876103
		内務省地理 調査所	明治39年測量	昭和47年修正	昭和49.3	旧図名: 粕壁	02・23E/14/3-1-1974A	1170005590			
				昭和55年修正					昭和56.9	旧図名: 粕壁	02・23E/14/3-1-1981A
		明治39年測量 昭和52年編集	平成7年修正	平成8.9	旧図名: 粕壁	02・23E/14/3-1-1996A	1170005615				

5万分1地形図

図番	図名	出版者	測図・測量年- 編集年	図歴	出版年	備考	請求記号	資料コード
東京2	東京東北部	大日本帝國 陸地測量部	明治42年測量	大正6年修正	大正8.11		02・23E/14/3-2-1919A	1112837594
				大正8年鉄道補入				
				大正10年修正	昭和7.11		02・23E/14/3-2-1932A	1115066620
				昭和4年要部修正				
				昭和7年要部修正	大正8.11		T/290.3/5119/1-2-1919	5003458300
				大正8年鉄道補入				
大正6年修正測図	昭和7.12	T/290.3/5119/1-2-1932	5003458604					
大正10年第2回修正測図								
地理調査所	明治42年測図	大正10年第2回修正測図	昭和4年同7年要部修正測図	昭和22.1	T/290.3/5119/1-2-1947		5010876112	
								大正10年第2回修正測図
東京2	東京東北部	地理調査所	明治42年測図	大正10年第2回修正測図	昭和27.4		T/290.3/5119/1-2-1952	5003458945
				昭和4年同7年要部修正測図				
		国土地理院	明治42年測量 昭和42年編集	昭和49年修正	昭和51.3	02・23E/14/3-2-1976A	1170005642	
				昭和57年修正	昭和58.2	02・23E/14/3-2-1983A	1170005651	
			明治42年測量 昭和52年編集	平成6年修正	平成9.3	02・23E/14/3-2-1997A	1170005660	
				平成8年要部修正				
			明治42年測量 昭和52年第2回 編集	平成6年修正	平成9.3	T/0・290/3100/1-2	1128754071	
				平成8年要部修正(鉄道・地下鉄)				
				平成12年修正	平成12.11	02・23E/14/3-2-2000A	1170005670	
				平成12年修正 平成17年要部修正	平成17.8	T/0・290/3100/1-2-2005	5015248593	
東京3	東京東南部	大日本帝國 陸地測量部	明治42年測図	大正5年修正測図	大正8.8		02・23E/14/3-3-1919A	1112750518
				昭和5年修正				
		地理調査所	明治42年測量	昭和7年要部修正	昭和7.11	02・23E/14/3-3-1932A	1115066630	
				昭和5年第3回修正測図				
		明治42年測図	昭和7年要部修正測図	昭和21.8	T/290.3/5119/1-3-1946	5003459165		
			昭和5年第3回修正測図					
		昭和7年要部修正測図	昭和21.8	T/290.3/5119/1-3-1946	5010876121			
			明治42年測量 昭和43年編集	昭和49年修正	昭和50.1	02・23E/14/3-3-1975A	1170005704	
		明治42年測量 昭和52年編集		昭和56年修正	昭和57.4	02・23E/14/3-3-1982A	1170005713	
			平成6年修正	平成8.3	T/0・290/3100/1-3	1128754080		
平成7年要部修正								
平成8.3	02・23E/14/3-3-1996A	1170005722						
			明治42年測量 昭和52年第2回 編集	平成6年修正	平成11.2	02・23E/14/3-3-1999A	1170005731	
平成10年要部修正	平成19.12	T/0・290/3100/1-3-2007	5019282753					
平成18年修正								
東京4	木更津	地理調査所	明治36年測量	昭和10年修正	昭和21.11		02・23E/14/3-4-1946A	1115066649
				昭和19年部分修正				
		内務省地理 調査所	明治36年測図 及測図之縮図	昭和10年修正測図之縮 図及19年部分修正測図	昭和22.2	T/290.3/5119/1-4-1947	5010876130	
				昭和58年修正	昭和60.1	02・23E/14/3-4-1985A	1170005750	
		国土地理院	明治36年測量 昭和54年編集	平成5年修正	平成8.3	02・23E/14/3-4-1996A	1170005769	
				平成7年要部修正				
明治36年測量 昭和54年第2回	平成9年修正	平成10.6	02・23E/14/3-4-1998A	1170005778				

5万分1地形図

図番	図名	出版者	測図・測量年- 編集年	図歴	出版年	備考	請求記号	資料コード	
東京5	大宮	大日本帝国 陸地測量部	明治39年測図	同45年部分修正測図 大正3年鉄道補入	大正5.1		02・23E/14/3-5-1916A	1112750400	
			明治39年測量	大正13年修正 昭和4年鉄道補入	昭和5.9		02・23E/14/3-5-1930A	1115066658	
		地理調査所	明治39年測図	大正13年修正測図 昭和4年鉄道補入	昭和21.8		T/290.3/5119/1-5-1946	5010876140	
		国土地理院	明治39年測量	大正13年修正 昭和34年部分修正	昭和36.1		02・23E/14/3-5-1961A	1115092390	
			明治39年測量 昭和45年編集	昭和47年修正	昭和50.2		02・23E/14/3-5-1975A	1170005811	
			明治39年測量 昭和52年編集	昭和55年修正	昭和55.1		02・23E/14/3-5-1980A	1170005820	
				昭和61年修正	昭和62.9		02・23E/14/3-5-1987A	1170005830	
		平成7年修正	平成8.8		02・23E/14/3-5-1996A	1170005849			
東京6	東京西北部	大日本帝國 陸地測量部	明治42年測量	大正6年修正 大正8年鉄道補入	大正8.1		02・23E/14/3-6-1919A	1115066667	
				昭和4年修正 昭和7年要部修正仮製版	昭和9.7		02・23E/14/3-6-1934A	1115066676	
			明治42年測図	大正6年修正測図 大正8年鉄道補入	大正8.1		T/290.3/5119/1-6-1919	5003459352	
					大正8.10		T/290.3/5119/1-6-1919	7100543118	
			昭和4年第2回修正測図 昭和7年要部修正測図	昭和9.7	仮製版	T/290.3/5119/1-6-1934	5003459370		
		地理調査所	明治42年測図	昭和4年第2回修正測図 昭和7年要部修正測図	昭和21.9	仮製版	T/290.3/5119/1-6-1946	5010876168	
				昭和4年第2回修正測図 昭和7年要部修正測図 昭和27年資料修正(行政区 画、鉄道、主要道路)	昭和27.7	仮製版	T/290.3/5119/1-6-1952	5003459423	
		国土地理院	明治42年測量	昭和4年修正 昭和7年要部修正	昭和34.8		02・23E/14/3-6-1959A	1115092415	
				昭和31年応急修正 昭和4年第2回修正測量 昭和7年要部修正測量 昭和31年応急修正 昭和36年資料修正	昭和37.2	応急修正 版	T/0・290/3100/1-6-1962	5003459441	
				明治42年測量 昭和43年編集	昭和49年修正	昭和50.4		02・23E/14/3-6-1975A	1170005885
				明治42年測量 昭和52年編集	昭和57年修正	昭和58.3		02・23E/14/3-6-1983A	1170005894
			昭和62年修正		昭和63.6		02・23E/14/3-6-1988A	1170005900	
				平成6年修正	平成8.1		02・23E/14/3-6-1996A	1170005910	
			明治42年測量 昭和52年第2回 編集	平成6年修正 平成9年要部修正	平成9.12		02・23E/14/3-6-1997A	1170005929	
				平成6年修正 平成9年要部修正(鉄道)	平成9.12		T/0・290/3100/1-6	1128754090	
			平成15年修正	平成16.7		T/0・290/3100/1-6-2004	5015248584		
東京7	東京西南部	大日本帝國 陸地測量部	明治42年測図	大正6年修正測図 大正8年鉄道補入	大正8.11		T/290.3/5119/1-7-1919	1128075494	
							T/290.3/5119/1-7-1919	5003413792	
					T/290.3/5119/1-7-1919	5003459666			
		大正6年測図	昭和4年修正測図	昭和6.6	仮製版	T/290.3/5119/1-7-1931	5003459773		
		明治42年測量	昭和4年修正 昭和7年要部修正仮製版	昭和9.7		02・23E/14/3-7-1934A	1115066685		
		内務省地理 調査所	明治42年測図	昭和4年第2回修正測図	昭和21.1	仮製版	T/290.3/5119/1-7-1946	5003459942	
昭和7年要部修正測図	T/290.3/5119/1-7-1946			5010876177					

5万分1地形図

図番	図名	出版者	測図・測量年- 編集年	図歴	出版年	備考	請求記号	資料コード
東京7	東京西南部	地理調査所	明治45年縮図	昭和4年第2回修正縮図 昭和7年要部修正縮図 昭和23年資料修正	昭和23.1		T/290.3/5119/1-7-1948	5003460003
		地理調査所	明治42年測量	昭和4年修正 昭和7年要部修正 昭和30年応急修正	昭和34.5		02・23E/14/3-7-1959A	1115092442
		国土地理院	明治42年測量 昭和42年編集	昭和49年修正	昭和51.3		02・23E/14/3-7-1976A	1170005956
				昭和56年修正	昭和57.3		02・23E/14/3-7-1982A	1170005965
				平成7年修正	平成8.1		T/0・290/3100/1-7	1128754106
							02・23E/14/3-7-1996A	1170005974
東京8	横浜	大日本帝國 陸地測量部	明治39年測量	昭和7年修正	昭和10.5		02・23E/14/3-8-1935A	1115066694
		内務省地理 調査所	明治39年測図	昭和7年測図之縮図及同年第 2回修正縮図	昭和21.8		T/290.3/5119/1-8-1946	5010876186
		地理調査所	明治39年測量	昭和28年応急修正	昭和31.11		02・23E/14/3-8-1956A	1115097387
		国土地理院	明治39年測量 昭和52年編集	昭和7年修正 昭和28年応急修正 昭和35年資料修正	昭和35.12		02・23E/14/3-8-1960A	1115092406
				昭和56年修正	昭和57.5		02・23E/14/3-8-1982A	1170006013
				平成2年修正	平成4.12		02・23E/14/3-8-1992A	1170006022
	平成7年修正	平成8.3		02・23E/14/3-8-1996A	1170006031			
東京9	川越	大日本帝國 陸地測量部	明治40年測量	明治45年部分修正 大正4年鉄道補入 大正5年改版	大正5.1		02・23E/14/3-9-1916A	1115335854
				大正13年修正 昭和4年鉄道補入	昭和5.9		02・23E/14/3-9-1930A	1112837558
				大正12年修正 昭和14年部分修正	昭和16.4		02・23E/14/3-9-1941A	1115066700
				昭和14年第2回部分修正測図 及部分修正測図之縮図	昭和21.11		T/290.3/5119/1-9-1946	5010876195
		国土地理院	明治40年測量 昭和44年編集 明治40年測量 昭和54年編集 明治40年測量 昭和54年第2回 編集	大正12年修正 昭和34年部分修正	昭和36.7		02・23E/14/3-9-1961A	1115092353
				昭和50年修正	昭和51.3		02・23E/14/3-9-1976A	1170006087
				昭和57年修正	昭和57.11		02・23E/14/3-9-1982A	1170006096
				平成元年修正	平成元.6		02・23E/14/3-9-1989A	1170006102
				平成6年修正	平成7.9		02・23E/14/3-9-1995A	1170006111
				平成6年修正 平成8年要部修正 平成6年修正 平成8年要部修正(高速道路)	平成9.8 平成9.8		02・23E/14/3-9-1997A T/0・290/3100/1-9	1170006120 1128754115
東京10	青梅	大日本帝國 陸地測量部	明治41年測量	明治45年部分修正 大正4年鉄道補入	大正5.1		02・23E/14/3-10-1916A	1115066710
				明治45年第1回部分修正測図 大正4年鉄道補入	大正5.1		T/290.3/5119/1-10-1916 T/290.3/5119/1-10-1916	1124243582 5003460362
			明治39年測図 之縮図 明治40年測図 之縮図	大正10年測図之修正縮図 昭和5年及8年部分修正測図 之縮図	昭和8.8		02・23E/14/3-10-1933A T/290.3/5119/1-10-1933	1112837567 5003460470
				明治39・40年 測量	大正10年修正 昭和5年部分修正 昭和8年部分修正 昭和10年鉄道補入	昭和10.11		02・23E/14/3-10-1935A

5万分1地形図

図番	図名	出版者	測図・測量年- 編集年	図歴	出版年	備考	請求記号	資料コード	
東京10	青梅	内務省地理調査所	明治39年大正10年及12年測図之縮図	昭和12年修正測図之縮図	昭和21.7		T/290.3/5119/1-10-1946	5003460489	
		地理調査所	明治39年大正10年及12年測図之縮図	昭和12年修正測図之縮図及20年部分修正測図(空中寫真測図)	昭和22.5		T/290.3/5119/1-10-1947	5003460498	
		国土地理院	明治39年大正10年及12年測図之縮図	昭和12年修正測図之縮図	昭和36.1		02・23E/14/3-10-1961A	1115092424	
				昭和34年部分修正測量		T/290.3/5119/1-10-1961	5003460676		
			明治39年測量昭和42年編集	昭和49年修正	昭和51.3		02・23E/14/3-10-1976A	1170006185	
				昭和55年修正	昭和56.3		02・23E/14/3-10-1981A	1170006194	
			明治39年測量昭和52年編集	昭和60年修正	昭和62.1		02・23E/14/3-10-1987A	1170006200	
				平成6年修正	平成7.1		02・23E/14/3-10-1995A	1170006210	
			明治39年測量昭和52年第2回編集	平成6年修正			T/0・290/3100/1-10	1128754124	
				平成9年要部修正(高速道路・行政名)	平成9.7				
		平成6年修正 平成9年要部修正	平成9.7		02・23E/14/3-10-1997A	1170006229			
東京11	八王子	大日本帝國陸地測量部	明治39年測量	明治45年部分修正	大正5.11		02・23E/14/3-11-1916A	1115066729	
				大正10年修正					
			明治39年測図	昭和2年部分修正	昭和5.9		02・23E/14/3-11-1930A	1112837520	
				昭和4年鉄道補入					
		地理調査所	明治39年測図	大正10年修正測図	昭和5.9		T/290.3/5119/1-11-1930	5003460756	
				昭和2年第2回部分修正測図 昭和4年鉄道補入					
		国土地理院	[明治39年測量] 昭和32年編集		昭和22.5		T/290.3/5119/1-11-1947	5010876201	
					昭和36.4		02・23E/14/3-11-1961A	1115092344	
			明治39年測量 昭和51年編集				T/0・290/3100/1-11-1961	5003461000	
					昭和52.1		02・23E/14/3-11-1977A	1170006265	
				昭和55年修正	昭和56.4		02・23E/14/3-11-1981A	1170006274	
				平成7年修正		平成7.9		02・23E/14/3-11-1995A	1170006283
								T/0・290/3100/1-11	1128754133
明治39年測量 昭和51年第2回 編集	平成12年修正	平成12.9		02・23E/14/3-11-2000A	1170006292				
	平成19年修正	平成21.1		T/0・290/3100/1-11-2009	5020928787				
東京12	藤沢	大日本帝國陸地測量部	明治42年測量	大正10年修正 昭和4年鉄道補入	昭和5.1		02・23E/14/3-12-1930A	1115066738	
		地理調査所	明治42年測量	大正10年修正	昭和22.5		02・23E/14/3-12-1947A	1115436490	
				昭和20年部分修正					
		内務省地理調査所	明治42年測図	大正10年修正	昭和23.11		02・23E/14/3-12-1948A	1115420534	
				昭和20年部分修正 昭和23年資料修正					
		国土地理院	[明治42]年測量 昭和32年編集	大正10年修正及昭和20年部分修正測図	昭和22.5		T/290.3/5119/1-12-1947	5010876210	
				昭和29年修正	昭和36.2		02・23E/14/3-12-1961A	1115097725	
		国土地理院	明治42年測量 昭和52年編集	昭和56年修正	昭和57.6		02・23E/14/3-12-1982A	1170006345	
				平成3年修正	平成4.1		02・23E/14/3-12-1992A	1170006354	
		国土地理院	明治42年測量 昭和52年第2回 編集	平成9年修正	平成9.7		T/0・290/3100/1-12	1128754142	
	平成9.7				02・23E/14/3-12-1997A	1170006363			

5万分1地形図

図番	図名	出版者	測図・測量年- 編集年	図歴	出版年	備考	請求記号	資料コード	
東京13	秩父大宮 (秩父)	大日本帝國 陸地測量部	明治40年測図	大正4年鉄道補入	大正5.1		T/290.3/5119/1-13-1916	5003461190	
				大正14年鉄道補入	昭和2.4		02・23E/14/3-13-1927A	1112923585	
					昭和2.4		T/290.3/5119/1-13-1927	5003461305	
	秩父	大日本帝國 陸地測量部	明治40年測図	昭和4年要部修正測図 旧図名:秩父大宮	昭和7.1		02・23E/14/3-13-1932A	1115420507	
							T/290.3/5119/1-13-1932	5003461575	
		地理調査所	明治40年測図	昭和4年要部修正測図	昭和21.9		T/290.3/5119/1-13-1946	5010876220	
					昭和23.6	旧図名: 秩父大宮	02・23E/14/3-13-1948A	1115436481	
			明治40年測量	昭和4年要部修正 昭和27年応急修正	昭和27.6	旧図名: 秩父大宮	02・23E/14/3-13-1952A	1115448132	
		昭和51.12			旧図名: 秩父大宮	02・23E/14/3-13-1977A	1170006416		
		国土地理院	明治40年測量 昭和46年編集	昭和55年修正	昭和56.11	旧図名: 秩父大宮	02・23E/14/3-13-1981A	1170006425	
					平成2.8	旧図名: 秩父大宮	02・23E/14/3-13-1990A	1170006434	
				平成9年修正	平成10.9			T/0・290/3100/1-13	1128754151
						旧図名: 秩父大宮	02・23E/14/3-13-1998A	1170006443	
		東京14	五日市	大日本帝國 陸地測量部	明治40年測図		明治43.7		T/290.3/5119/1-14-1910
							T/290.3/5119/1-14-1910	5003461600	
昭和2年鉄道補入	昭和3.8					T/290.3/5119/1-14-1928	5003461655		
	明治43.7					02・23E/14/3-14-1910A	1112837530		
明治40年測量	昭和2年鉄道補入				昭和3.8		02・23E/14/3-14-1928A	1115097396	
					昭和4年要部修正	昭和7.5		02・23E/14/3-14-1932A	1115066747
地理調査所	明治40年測図				昭和4年要部修正測図 昭和27年応急修正	昭和22.6		T/290.3/5119/1-14-1947	5010876239
						昭和28.1	応急修正 版	T/290.3/5119/1-14-1953	5003461771
国土地理院	明治40年測量			昭和34年部分修正	昭和36.8		02・23E/14/3-14-1961A	1115092335	
					昭和51.2		02・23E/14/3-14-1977A	1170006499	
	明治40年測量 昭和47年編集			昭和56年修正 平成2年修正 平成9年修正	昭和58.3		02・23E/14/3-14-1983A	1170006505	
					平成3.11		02・23E/14/3-14-1991A	1170006514	
					平成9.7			T/0・290/3100/1-14	1128754160
								02・23E/14/3-14-1997A	1170006523
東京15	上野原	大日本帝國 陸地測量部	明治21年測量	昭和4年修正	昭和8.2		02・23E/14/3-15-1933A	1115066756	
				地理調査所	明治21年測図	昭和4年第3回修正測図	昭和22.6		T/290.3/5119/1-15-1947
		国土地理院	明治21年測量	昭和4年修正 昭和34年部分修正	昭和36.7		02・23E/14/3-15-1961A	1115092371	
					昭和51.3		02・23E/14/3-15-1977A	1170006550	
			明治41年測量 昭和47年編集	昭和58年修正 平成7年修正	昭和59.1		02・23E/14/3-15-1984A	1170006560	
					平成8.4		T/0・290/3100/1-15	1128754170	
			明治21年測量 昭和47年編集	平成20年修正	平成21.5		T/0・290/3100/1-15-2009	5020928796	
							02・23E/14/3-15-1996A	1170006579	
東京16	松田惣領 (秦野)	大日本帝國 陸地測量部	明治21年測量	明治29年修正	明治31.12		02・23E/14/3-16-1898A	1115066765	
				秦野	大日本帝國 陸地測量部	明治21年測量	昭和4年修正	昭和8.1	旧図名: 松田惣領

5万分1地形図

図番	図名	出版者	測図・測量年- 編集年	図歴	出版年	備考	請求記号	資料コード
東京16	秦野	内務省地理 調査所	明治20・29年 測量	昭和4年修正 昭和20年部分修正 仮製版	昭和22.2	旧図名: 松田惣領	02・23E/14/3-16-1947A	1115066783
			明治20年測図 之緒図及29年	昭和4年修正及昭和20年部分 修正測図	昭和22.2	仮製版	T/290.3/5119/1-16-1947	5010876248
		国土地理院	明治21年測量	昭和4年修正 昭和27年応急修正	昭和35.5	旧図名: 松田惣領	02・23E/14/3-16-1960A	1115092362
			明治21年測量 昭和47年編集	昭和55年修正	昭和55.12	旧図名: 松田惣領	02・23E/14/3-16-1980A	1170006621
				平成3年修正	平成4.11	旧図名: 松田惣領	02・23E/14/3-16-1992A	1170006630
				平成8年修正	平成9.8	旧図名: 松田惣領	02・23E/14/3-16-1997A	1170006640
横須賀1	富津	地理調査所	明治36年測量	昭和10年修正 昭和27年応急修正	昭和30.6		02・23E/14/4-1-1955A	1115436454
			明治41年測量 昭和46年編集	平成4年修正 平成12年要部修正	平成4.12 平成12.11		02・23E/14/4-1-1992A 02・23E/14/4-1-2000A	1170006668 1170006677
		国土地理院						
横須賀2	那古	内務省地理 調査所	昭和3年測量	昭和10年修正	昭和21.9		02・23E/14/4-2-1946A	1115436445
		国土地理院	昭和3年測量 昭和46年編集	平成4年修正	平成5.12		02・23E/14/4-2-1993A	1170006695
横須賀3	館山	国土地理院	明治36年測量 昭和46年編集	平成5年修正	平成6.3		02・23E/14/4-3-1994A	1170006701
横須賀5	横須賀	地理調査所	明治36年測量	大正10年修正 昭和19年部分修正 仮製版	昭和22.5		02・23E/14/4-5-1947A	1115420525
			明治36年測量	大正10年修正 昭和19年部分修正 昭和28年応急修正	昭和30.9		02・23E/14/4-5-1955A	1115448123
		国土地理院	明治36年測量 昭和55年編集		昭和56.3		02・23E/14/4-5-1981A	1170006739
				平成6年修正	平成7.3		02・23E/14/4-5-1995A	1170006748
			明治36年測量 昭和55年第2回 編集	平成12年修正	平成12.1		02・23E/14/4-5-2000A	1170006757
横須賀6	三崎	国土地理院	明治30年測量 昭和54年編集		昭和56.1		02・23E/14/4-6-1981A	1170006766
				平成7年修正	平成8.11		02・23E/14/4-6-1996A	1170006775
横須賀9	平塚	国土地理院	[明治20]年測量 昭和32年編集	昭和29年修正	昭和35.7		02・23E/14/4-9-1960A	1115092433
			明治20年測量	昭和54年第2回編集 平成9年修正	平成10.3		02・23E/14/4-9-1998A	1170006819
			明治20年測量 昭和54年編集		昭和56.1		02・23E/14/4-9-1981A	1170006793
横須賀12	大島	参謀本部	明治21年測量	昭和9年修正	[昭和9]		02・23E/14/4-12-1934A	1115066792
		国土地理院	明治21年測量 昭和48年編集	平成5年修正	平成6.8		02・23E/14/4-12-1994A	1170006837
				平成20年修正	平成20.10		T/0・290/3100/3-12-1994	5015248682
							T/0・290/3100/3-12-2008	5019282762
横須賀13	小田原町 (小田原)	大日本帝國 陸地測量部	明治19年測量	明治29年修正	明治31.12		02・23E/14/4-13-1898A	1115420543
	小田原	大日本帝國 陸地測量部	明治19年測量	大正5年修正 大正14年鉄道補入	昭和2.4	旧図名: 小田原町	02・23E/14/4-13-1927A	1115066809
				大正5年第2回修正 昭和5年部分修正	昭和6.2	旧図名: 小田原町	02・23E/14/4-13-1931A	1112927950
			明治18年測量 昭和46年編集	昭和55年修正	昭和55.12	旧図名: 小田原町	02・23E/14/4-13-1980A	1170006882
	国土地理院		平成2年修正	平成4.3	旧図名: 小田原町	02・23E/14/4-13-1992A	1170006891	
			平成8年修正	平成9.7	旧図名: 小田原町	02・23E/14/4-13-1997A	1170006908	
	参謀本部	明治18・20・ 39年測量	昭和8年修正	[昭和8]	旧図名: 小田原町	02・23E/14/4-13-1933A	1115420454	

5万分1地形図

図番	図名	出版者	測図・測量年- 編集年	図歴	出版年	備考	請求記号	資料コード
横須賀14	熱海	大日本帝國 陸地測量部	明治19年測量	明治29年修正	明治31.12		02・23E/14/4-14-1898A	1115335809
		地理調査所	明治18年測量	昭和8年修正 昭和20年部分修正	昭和22.5		02・23E/14/4-14-1947A	1115436614
		国土地理院	明治18年測量	昭和53年修正	昭和54.11		02・23E/14/4-14-1979A	1170006935
昭和46年編集	平成8年修正		平成9.3		02・23E/14/4-14-1997A	1170006944		
横須賀15	伊東	国土地理院	明治19年測量	平成4年修正	平成5.1		02・23E/14/4-15-1993A	1170006953
			昭和46年編集	平成11年修正	平成12.6		02・23E/14/4-15-2000A	1170006962
横須賀16	稲取	国土地理院	明治19年測量	昭和59年修正	昭和61.2		02・23E/14/4-16-1986A	1170006971
			昭和46年編集	平成9年修正	平成10.12		02・23E/14/4-16-1998A	1170006980
三宅島 8・12	三宅島	地理調査所	大正元年測量	昭和10年修正	昭和21.12		02・23E/14/7-8・12-1946A	1115085475
			大正元年測図	昭和10年修正測図 昭和27年応急修正	昭和27.1 昭和37.4	応急修正 応急修正	T/290.3/5119/2-8・12-1952 T/290.3/5119/2-8・12-1962	5010711079 7108982731
		国土地理院	大正元年測量	平成4年修正	平成6.11		02・23E/14/7-8・12-1994A	1170007333
			昭和48年編集	平成17年修正	平成18.4		T/0・290/3100/4-8-2006	5015248646
三宅島9	利島	地理調査所	大正元年測量	昭和10年修正	昭和21.12		02・23E/14/7-9-1946A	1115085484
		国土地理院	大正元年測量	平成4年修正	平成6.8		02・23E/14/7-9-1994A	1170007351
			大正元年測量 昭和47年編集	平成4年修正	平成6.8		T/0・290/3100/4-9-1994	5015248673
三宅島 10・11・ 14・15	新島	国土地理院	大正元年測量	平成5年修正	平成6.8		02・23E/14/7-10・11・14・15- 1994A	1170007370
			大正元年測量 昭和47年編集	平成5年修正	平成6.8		T/0・290/3100/4-10-1994	5015248664
		地理調査所	大正元年測量	昭和10年修正	昭和21.12		02・23E/14/7-10・14-1946A	1115085493
			大正元年測図	昭和10年修正測図 昭和27年応急修正	昭和28.6	応急修正 版	T/290.3/5119/2-10・14-1953	5010693800
三宅島 14・15	神津島	地理調査所	大正元年測量	昭和10年修正	昭和21.12		02・23E/14/7-15-1946A	1115085500
		国土地理院	大正元年測量	平成5年修正	平成6.7		02・23E/14/7-14・15-1994A	1170007389
			昭和48年編集	平成6.7		T/0・290/3100/4-14-1994	5015248655	
御蔵島1	御蔵島	国土地理院	大正元年測量	平成6年修正	平成6.11	分図:銭洲 (1:5万)、 蘭灘波島 (1:5万)	02・23E/14/8-5-1994A	1170007413
			昭和50年編集				T/0・290/3100/5-1-1994	5015248637
御蔵島5	御蔵島	地理調査所	大正元年測図	昭和10年修正測図	昭和21.12		02・23E/14/8-5-1946A	1115085466
					T/290.3/5119/3-1-1946	5010705385		
		国土地理院		昭和27年 応急修正		T/290.3/5119/3-1-1952	7108982740	
八丈島 2・6	八丈島	地理調査所	大正元年測量	昭和10年修正	昭和22.12		02・23E/14/9-2・6-1947A	1115085448
			大正元年測図	昭和10年修正測図 昭和27年応急修正	昭和27.9	応急修正 版	T/290.3/5119/4-2・6-1952	5010705151
		国土地理院	大正元年測量	昭和62年修正	昭和63.1		02・23E/14/9-2・6-1988A	1170007431
			昭和49年編集	平成18年修正	平成19.8		T/0・290/3100/6-2-2007	5015248557
八丈島7	八丈所属 諸島集合図	内務省地理 調査所	[大正2年測]	昭和10年修正	昭和21.12		02・23E/14/9-7-1946A	1115085457
		国土地理院	[大正2年測]		昭和57.9		02・23E/14/9-7-1982A	1170007450

5万分1地形図

図番	図名	出版者	測図・測量年- 編集年	図歴	出版年	備考	請求記号	資料コード
長野4	万場	国土地理院	大正元年測量 昭和50年編集		昭和51.8		02・23E/14/2-4-1976A	1170005508
				昭和61年修正	昭和63.8		02・23E/14/2-4-1988A	1170005517
		地理調査所	大正元年測量 昭和9年要部修正	昭和27年応急修正	昭和30.7		02・23E/14/2-4-1955A	1115436472
長野8	十石峠	地理調査所	大正元年測量	昭和4年要部修正 昭和27年応急修正	昭和30.6		02・23E/14/2-8-1955A	1115436463
		国土地理院	大正元年測量 昭和50年編集		昭和52.3		02・23E/14/2-8-1977A	1170005544
				昭昭和63年修正	平成2.9		02・23E/14/2-8-1990A	1170005553
甲府1	三峰	大日本帝國 陸地測量部	明治43年測量		大正2.4		02・23E/14/5-1-1913A	1115335818
		地理調査所	明治43年測量	昭和4年要部修正 昭和23年資料修正	昭和23.5		02・23E/14/5-1-1948A	1115436570
		国土地理院	明治43年測量 昭和49年編集		昭和51.2		02・23E/14/5-1-1976A	1170007010
				昭和61年修正	平成元.1		T/0・290/3100/2-1	1128754189
国土地理院	明治43年測量 昭和49年編集	昭和61年修正	平成元.1		02・23E/14/5-1-1989A	1170007020		
甲府2	丹波	大日本帝國 陸地測量部	明治43年測量		大正2.3		02・23E/14/5-2-1913A	1115335827
		地理調査所	明治43年測量	昭和4年要部修正 昭和23年資料修正	昭和23.6		02・23E/14/5-2-1948A	1115436561
		国土地理院	明治43年測量 昭和49年編集		昭和51.8		02・23E/14/5-2-1976A	1170007057
				昭和62年修正	平成元.3		T/0・290/3100/2-2	1128754198
				昭和62年修正	平成元.3		02・23E/14/5-2-1989A	1170007066
平成11年修正	平成12.8		02・23E/14/5-2-2000A	1170007075				
甲府3	谷村(都留)	大日本帝國 陸地測量部	明治21年測量	明治29年修正	明治32.2		02・23E/14/5-3-1899A	1115335836
	都留	国土地理院	明治21年測量 昭和48年編集	昭和53年修正	昭和53.11	旧図名: 谷村	02・23E/14/5-3-1978A	1170007093
				平成7年修正	平成8.6	旧図名: 谷村	02・23E/14/5-3-1996A	1170007100
甲府4	山中湖	地理調査所	明治21年測量	大正11年修正 昭和4年要部修正	昭和22.1		02・23E/14/5-4-1947A	1115436552
		国土地理院	明治29年測量 昭和47年編集	昭和53年修正	昭和53.11		02・23E/14/5-4-1978A	1170007128
				平成2年修正	平成4.1		02・23E/14/5-4-1992A	1170007137
甲府5	金峯山 (金峰山)	国土地理院	明治43年測量 昭和50年編集	昭和4年要部修正 昭和27年応急修正	昭和38.1		02・23E/14/5-5-1963A	1115436436
	金峰山	国土地理院	明治43年測量 昭和50年編集		昭和51.11		02・23E/14/5-5-1976A	1170007155
				昭和61年修正	昭和63.12		02・23E/14/5-5-1988A	1170007164
甲府6	御嶽昇仙峽 (御岳昇仙 峽)	内務省地理 調査所	明治43年測量	昭和4年修正	昭和22.1		02・23E/14/5-6-1947A	1115436543
	御岳昇仙峽	国土地理院	明治43年測量 昭和49年編集	昭和55年修正 平成元年修正	昭和56.8 平成3.8		02・23E/14/5-6-1981A 02・23E/14/5-6-1991A	1170007182 1170007191
甲府7	甲府	地理調査所	明治21年測量	昭和4年修正	昭和22.2		02・23E/14/5-7-1947A	1115436534
				昭和22年資料修正	昭和27.8		02・23E/14/5-7-1952A	1115448141
甲府7	甲府	国土地理院	明治21年測量 昭和47年編集	昭和53年修正	昭和55.5		02・23E/14/5-7-1980A	1170007235
				平成2年修正	平成3.11		02・23E/14/5-7-1991A	1170007244
		国土地理院	明治21年測量 昭和47年編集	平成8年修正	平成9.7		02・23E/14/5-7-1997A	1170007253
		参謀本部	明治21年測量	昭和4年修正	[昭和4]		02・23E/14/5-7-1929A	1115420516

5万分1地形図

図番	図名	出版者	測図・測量年- 編集年	図歴	出版年	備考	請求記号	資料コード
甲府8	富士山	地理調査所	明治21年測量	昭和3年修正	昭和23.6		02・23E/14/5-8-1948A	1115436525
		国土地理院	明治21年測量	昭和47年編集 昭和52年修正	昭和53.5		02・23E/14/5-8-1978A	1170007271
				昭和47年編集 平成2年修正	平成3.4		02・23E/14/5-8-1991A	1170007280
甲府9	八ヶ岳	国土地理院	明治43年測量 昭和52年編集	平成3年修正	平成4.3		02・23E/14/5-9-1992A	1170007558
甲府10	韭崎	国土地理院	明治43年測量 昭和51年編集	平成2年修正	平成2.11		02・23E/14/5-10-1990A	1170007567
甲府11	鯉沢	国土地理院	明治42年測量 昭和47年編集	平成9年修正	平成10.1		02・23E/14/5-11-1998A	1170007576
甲府12	身延	国土地理院	明治43年測量 昭和48年編集	平成9年修正	平成10.6		02・23E/14/5-12-1998A	1170007585
静岡1	御殿場	地理調査所	明治19年測量	昭和18年修正 昭和23年資料修正	昭和23.5		02・23E/14/6-1-1948A	1115436516
		国土地理院	明治19年測量 昭和46年編集	昭和58年修正	昭和60.1		02・23E/14/6-1-1985A	1170007306
				平成4年修正	平成5.11		02・23E/14/6-1-1993A	1170007315
小笠原諸 島13・13 北	父島列島	国土地理院	明治44年測量 昭和45年編集	平成6年修正	平成7.3	分図:西之 島 (1:50000)	02・23E/14/10-13・14-1995A	1170007478
							T/0・290/3100/8-13-1995	5015248619
小笠原諸 島15・16	母島列島	国土地理院	明治44年測量 昭和45年編集	平成6年修正	平成7.3		02・23E/14/10-15・16-1995A	1170007487
							T/0・290/3100/8-15-1995	5015248600
小笠原	聳島列島	国土地理院	明治44年測量	昭和52年編集 平成5年修正	平成7.3	分図:嫁島 (1:50000)	02・23E/14/10-1-1995A	1170007469
							T/0・290/3100/7-1995	5015248628

その他

図番	図名	出版者	測図・測量年- 編集年	図歴	出版年	備考	請求記号	資料コード
東京 近傍地図	第4号浦和 及大宮	山口書店			明治35.1		T/290.3/5028/4	1115335738
	第7号川越	山口書店			明治34.7		T/290.3/5028/7	1115335765
東京近傍 獵用地図	第9号相模 川	山口書店			明治32.5		T/290.3/5028/9	1115335774
	第5号東京	山口書店			明治32.7		T/290.3/5029/5	1115335747
	第6号多摩 河口	山口書店			明治32.7		T/290.3/5029/6	1115335756
東京近郊		大日本帝國 陸地測量部	明治42年測図	大正5年修正測図	大正9.12		T/290.3/5234/1920	5003189963
東京	第2号	参謀本部			昭和20製 版	集成5万分 1地形図	DT/0・290/5051/2	5002177986
東京	第4号	参謀本部			昭和20製 版	集成5万分 1地形図	DT/0・290/5051/4	5002185674

2万5千分1地形図

図番	図名	出版者	測図・測量年	図歴	出版年	備考	請求記号	資料コード
宇都宮4水海道4	宝珠花	国土地理院	昭和28年測量	昭和52年改測 昭和56年修正	昭和58.3		02・23E/15/1-4-4-1983A	1170007594
				昭和52年改測 平成11年修正測量	平成13.3		02・23E/15/1-4-4-2001A	1170007600
宇都宮7古河2	古河	国土地理院	昭和28年測量	昭和50年修正	昭和50.12		02・23E/15/1-7-2-1975A	1170007610
				昭和57年改測	昭和58.11		02・23E/15/1-7-2-1983A	1170007629
				昭和57年改測 平成12年修正測量	平成13.2		02・23E/15/1-7-2-2001A	1170007638
宇都宮7古河4	館林	国土地理院	昭和32年測量	昭和50年修正	昭和51.3		02・23E/15/1-7-4-1976A	1170007647
				昭和57年改測	昭和58.11		02・23E/15/1-7-4-1983A	1170007656
				昭和57年改測 平成7年修正測量	平成8.8		02・23E/15/1-7-4-1996A	1170007665
宇都宮8鴻巣1	栗橋	国土地理院	昭和28年測量	昭和47年修正	昭和48.12		02・23E/15/1-8-1-1973A	1170007674
				昭和52年改測 昭和56年修正	昭和57.1		02・23E/15/1-8-1-1982A	1170007683
				昭和52年改測 平成11年修正測量	平成12.12		02・23E/15/1-8-1-2000A	1170007692
宇都宮8鴻巣2	久喜	国土地理院	昭和28年測量	昭和47年修正	昭和48.8		02・23E/15/1-8-2-1973A	1170007709
				昭和52年改測 昭和56年修正	昭和58.3		02・23E/15/1-8-2-1983A	1170007718
				昭和52年改測 平成11年修正測量	平成13.2		02・23E/15/1-8-2-2001A	1170007727
宇都宮8鴻巣3	加須	国土地理院	昭和31年測量	昭和47年修正	昭和48.11		02・23E/15/1-8-3-1973A	1170007736
				昭和52年改測 昭和56年修正	昭和57.12		02・23E/15/1-8-3-1982A	1170007745
				昭和52年改測 平成11年修正測量	平成12.12		02・23E/15/1-8-3-2000A	1170007754
宇都宮8鴻巣4	鴻巣	国土地理院	昭和31年測量	昭和47年修正	昭和48.11		02・23E/15/1-8-4-1973A	1170007763
				昭和52年改測 昭和56年修正	昭和58.3		02・23E/15/1-8-4-1983A	1170007772
宇都宮11深谷2	妻沼	国土地理院	昭和33年測量	昭和51年修正	昭和52.11		02・23E/15/1-11-2-1977A	1170007781
				昭和57年改測	昭和58.1		02・23E/15/1-11-2-1983A	1170007790
宇都宮11深谷3	上野境	国土地理院	昭和33年測量	昭和57年改測	昭和59.11		02・23E/15/1-11-3-1984A	1170007807
				昭和57年改測 平成7年修正測量 平成10年部分修正	平成12.5		02・23E/15/1-11-3-2000A	1170007816
				昭和49年修正	昭和52.2		02・23E/15/1-11-4-1977A	1170007825
宇都宮11深谷4	深谷	国土地理院	昭和33年測量	昭和57年改測	昭和59.1		02・23E/15/1-11-4-1984A	1170007834
				昭和57年改測 平成7年修正測量 平成11年部分修正	平成12.3		02・23E/15/1-11-4-2000A	1170007843
				昭和49年修正	昭和51.1		02・23E/15/1-12-1-1976A	1170007852
宇都宮12熊谷1	熊谷	国土地理院	昭和32年測量	昭和52年改測 昭和56年修正	昭和57.12		02・23E/15/1-12-1-1982A	1170007861
				昭和52年改測 平成11年修正測量	平成12.9		02・23E/15/1-12-1-2000A	1170007870

2万5千分1地形図

図番	図名	出版者	測図・測量年	図歴	出版年	備考	請求記号	資料コード
宇都宮12熊谷2	東松山	国土地理院	昭和31年測量	昭和49年修正	昭和51.3		02・23E/15/1-12-2-1976A	1170007880
				昭和52年改測 昭和56年修正	昭和57.11		02・23E/15/1-12-2-1982A	1170007899
				昭和52年改測 平成11年修正測量	平成12.1		02・23E/15/1-12-2-2000A	1170007905
宇都宮12熊谷3	三ヶ尻	国土地理院	昭和32年測量	昭和49年修正	昭和51.6		02・23E/15/1-12-3-1976A	1170007914
				昭和52年改測 昭和56年修正	昭和57.12		02・23E/15/1-12-3-1982A	1170007923
				昭和52年第2回改測 平成11年修正測量	平成12.8		02・23E/15/1-12-3-2000A	1170007932
宇都宮12熊谷4	武蔵小川	国土地理院	昭和32年測量	昭和49年修正	昭和51.3		02・23E/15/1-12-4-1976A	1170007941
宇都宮12熊谷4	武蔵小川	国土地理院	昭和32年測量	昭和52年改測 昭和56年修正	昭和58.2		02・23E/15/1-12-4-1983A	1170007950
				昭和52年改測 平成11年修正	平成12.5		02・23E/15/1-12-4-2000A	1170007960
宇都宮15高崎1	伊勢崎	国土地理院	昭和4年測量	昭和38年改測 昭和50年修正	昭和51.8		02・23E/15/1-15-1-1976A	1170007979
				昭和54年改測 昭和58年修正	昭和59.9		02・23E/15/1-15-1-1984A	1170007988
				昭和54年第2回改測 平成9年修正測量	平成10.11		02・23E/15/1-15-1-1998A	1170007997
宇都宮15高崎2	本庄	国土地理院	昭和4年測量	昭和38年改測 昭和50年修正	昭和52.7		02・23E/15/1-15-2-1977A	1170008009
				昭和54年第2回改測 平成9年修正測量	平成10.12		02・23E/15/1-15-2-1998A	1170008018
宇都宮15高崎3	高崎	国土地理院	昭和4年測量	昭和38年改測 昭和50年修正	昭和51.8		02・23E/15/1-15-3-1976A	1170008027
				昭和54年改測 昭和58年修正	昭和59.11		02・23E/15/1-15-3-1984A	1170008036
				昭和54年第2回改測 平成9年修正測量	平成10.1		02・23E/15/1-15-3-1998A	1170008045
宇都宮15高崎4	藤岡	国土地理院	昭和4年測量	昭和38年改測 昭和50年修正	昭和52.11		02・23E/15/1-15-4-1977A	1170008054
				昭和54年改測 昭和58年修正	昭和59.1		02・23E/15/1-15-4-1984A	1170008063
				昭和54年改測 平成9年修正測量 平成11年部分修正測量	平成12.8		02・23E/15/1-15-4-2000A	1170008072
宇都宮16寄居1	寄居	国土地理院	昭和45年測量	昭和51年修正	昭和52.1		02・23E/15/1-16-1-1977A	1170008081
				昭和54年修正	昭和55.11		02・23E/15/1-16-1-1980A	1170008090
宇都宮16寄居2	安戸	国土地理院	昭和45年測量	昭和51年修正	昭和52.12		02・23E/15/1-16-2-1977A	1170008107
				昭和54年修正	昭和56.6		02・23E/15/1-16-2-1981A	1170008116
宇都宮16寄居3	鬼石	国土地理院	昭和45年測量	昭和51年修正	昭和52.12		02・23E/15/1-16-3-1977A	1170008125
				昭和54年修正	昭和56.4		02・23E/15/1-16-3-1981A	1170008134
				平成3年修正測量 平成9年部分修正測量	平成12.1		02・23E/15/1-16-3-2000A	1170008143
宇都宮16寄居4	皆野	国土地理院	昭和45年測量	昭和51年修正	昭和53.1		02・23E/15/1-16-4-1978A	1170008152
				昭和54年修正	昭和55.11		02・23E/15/1-16-4-1980A	1170008161
				平成3年修正測量 平成9年部分修正測量	平成10.2		02・23E/15/1-16-4-1998A	1170008170

2万5千分1地形図

図番	図名	出版者	測図・測量年	図歴	出版年	備考	請求記号	資料コード
東京1野田1	守谷	国土地理院	昭和27年測量	昭和51年改測	昭和56.4		02・23E/15/3-1-1-1981A	1170008250
				昭和54年修正 昭和51年改測 平成6年修正測量	平成7.6		02・23E/15/3-1-1-1995A	1170008260
東京1野田2	流山	国土地理院	昭和3年測量	昭和51年改測	昭和56.7		02・23E/15/3-1-2-1981A	1170008288
				昭和54年修正 昭和51年第2回改測 平成11年修正測量	平成12.12		02・23E/15/3-1-2-2000A	1170008297
東京1野田3	野田市	国土地理院	昭和28年測量	昭和51年改測	昭和53.1		02・23E/15/3-1-3-1978A	1170008303
				昭和51年改測 昭和54年修正	昭和56.8		02・23E/15/3-1-3-1981A	1170008312
				昭和51年改測 平成11年修正測量	平成13.1		02・23E/15/3-1-3-2001A	1170008321
東京1野田4	越谷	国土地理院	明治39年測量	昭和51年改測	昭和52.12		02・23E/15/3-1-4-1977A	1170008340
			昭和3年測量	昭和51年改測 昭和54年修正	昭和56.3		02・23E/15/3-1-4-1981A	1170008359
				昭和51年第2回改測 平成11年修正測量	平成12.6	旧図番:東京近傍5	02・23E/15/3-1-4-2000A	1170008368
東京2東京東北部1	松戸	国土地理院	明治36年測量	昭和51年改測 昭和55年修正	昭和56.11		02・23E/15/3-2-1-1981A	1170008395
			大正6年測量	昭和51年第2回改測 平成5年修正測量	平成6.12		T/0・290/3099/1-2-1	1128753735
				昭和51年第2回改測 平成10年修正測量	平成11.9		02・23E/15/3-2-1-1999A	1170008401
				令和元年5月調製	令和1.7		T/290.3/5286/1-2-1-2019	7112456392
東京2東京東北部2	船橋	国土地理院	明治36年測量	昭和51年改測 昭和55年修正	昭和56.12		02・23E/15/3-2-2-1981A	1170008439
			大正6年測量	昭和51年第2回改測 平成5年修正測量 平成8年部分修正測量(鉄道)	平成8.4		T/0・290/3099/1-2-2	1128753744
				昭和51年第2回改測 平成10年修正測量	平成11.6		02・23E/15/3-2-2-1999A	1170008448
				昭和51年第2回改測 平成19年更新	平成21.3		T/290.3/5286/1-2-2-2009	5016858283
				平成31年2月調製	平成31.4		T/290.3/5286/1-2-2-2019	7111910500
東京2東京東北部3	草加	国土地理院	明治39年測量	昭和51年改測	昭和52.12		02・23E/15/3-2-3-1977A	1170008475
			大正5年測量	昭和51年改測 昭和55年修正	昭和57.8		02・23E/15/3-2-3-1982A	1170008484
				昭和51年第2回改測 平成5年修正測量 平成9年部分修正測量(住居表示)	平成10.4		T/0・290/3099/1-2-3	1128753762
			大正6年測量	昭和51年第2回改測 平成10年修正測量	平成11.1		02・23E/15/3-2-3-1999A	1170008493
				昭和51年第2回改測 平成20年更新	平成21.5		T/290.3/5286/1-2-3-2009	5016858327
	令和元年8月調製	令和1.10		T/290.3/5286/1-2-3-2019	7112456507			
東京2東京東北部4	東京首部	地理調査所			昭和22.7	仮製版	T/290.3/5131/1-2-4-1947	5003796817
		国土地理院	明治41年測量	昭和40年改測	昭和42.6		02・23E/15/3-2-4-1967A	1115066175
				昭和40年改測 昭和47年修正測量	昭和49.6		02・23E/15/3-2-4-1974A	5004385807
			昭和51年改測	昭和53.2		02・23E/15/3-2-4-1978A	1170008555	

2万5千分1地形図

図番	図名	出版者	測図・測量年	図歴	出版年	備考	請求記号	資料コード
東京2東京東北部4	東京首部	国土地理院	明治41年測量	昭和51年改測 昭和55年修正	昭和57.1		02・23E/15/3-2-4-1982A	1170008564
			大正5年測量	昭和51年第2回改測 平成5年修正測量 平成7年部分修正測量(地下鉄)	平成8.3		T/0・290/3099/1-2-4	1128753771
				昭和51年第2回改測 平成10年修正	平成11.1		02・23E/15/3-2-4-1999A	1170008573
				昭和51年第2回改測 平成17年更新	平成17.8		T/290.3/5286/1-2-4-2005	5014180939
				昭和51年第2回改測 平成20年更新	平成21.4		T/290.3/5286/1-2-4-2009	5016858318
東京3東京東南部1	浦安	参謀本部	大正6年測量	昭和3年修正 昭和7年要部修正仮製版	[昭和7]	旧図番:東京近傍4	02・23E/15/3-3-1-1932B	1115340738
		大日本帝国陸地測量部	大正6年測量	昭和3年修正 昭和7年要部修正仮製版	昭和7.1	旧図番:東京近傍4	02・23E/15/3-3-1-1932A	1115335596
		国土地理院	昭和12年測量	昭和41年改測	昭和42.1		02・23E/15/3-3-1-1967A	5004385816
			明治36年測量	昭和51年改測 昭和55年修正	昭和56.12		02・23E/15/3-3-1-1981A	1170008608
			大正6年測量	昭和51年第2回改測 平成5年修正測量	平成6.8		T/0・290/3099/1-3-1	1128753753
昭和51年第2回改測 平成10年修正測量	平成11.12			02・23E/15/3-3-1-1999A	1170008617			
東京3東京東南部3	東京南部	参謀本部	大正6年測量	昭和3・5年修正 昭和7年要部修正	[昭和7]	旧図番:東京近傍8	02・23E/15/3-3-3-1932B	1115340694
		大日本帝国陸地測量部	大正6年測量	昭和3・5年修正 昭和7年要部修正仮製版	昭和7.1	旧図番:東京近傍8	02・23E/15/3-3-3-1932A	1115335620
		地理調査所	明治42・昭和5年測量	昭和20年部分修正	昭和22.7		02・23E/15/3-3-3-1947B	1115066184
		地理調査所	明治42年及昭和5年測図之縮図	昭和20年部分修正測図	昭和22.7		02・23E/15/3-3-3-1947A	1112750527
				昭和20年部分修正測図(空中写真測図)	昭和22.7		T/290.3/5131/1-3-3-1947	5003796441
		国土地理院	明治42年測量	昭和41年改測	昭和42.1		02・23E/15/3-3-3-1967A	1115066193
昭和41年改測 昭和45年修正測量	昭和47.4				02・23E/15/3-3-3-1972A	5004385834		
東京3東京東南部3	東京南部	国土地理院	大正5年測量	昭和51年改測	昭和53.1		02・23E/15/3-3-3-1978A	1170008662
				昭和51年改測 昭和55年修正	昭和57.8		02・23E/15/3-3-3-1982A	1170008671
			昭和51年第2回改測 平成5年修正測量 平成7年部分修正測量(鉄道)	平成8.3		T/0・290/3099/1-3-3	1128753780	
				昭和51年第2回改測 平成10年修正測量	平成11.1		02・23E/15/3-3-3-1999A	1170008680
				昭和51年第2回改測 平成18年更新	平成18.8		T/290.3/5286/1-3-3-2006	5014180993
			平成元年7月調製	令和1.9		T/290.3/5286/1-3-3-2019	7112456534	
			東京3東京東南部4	穴守(東京国際空港)	大日本帝国陸地測量部	大正11年測量	昭和3年修正 昭和7年要部修正仮製版	昭和7.1
穴守	国土地理院	大正11年測図之縮図		昭和20年部分修正測図(空中写真測図)	昭和28.1	仮製版	02・23E/15/3-3-4-1953A	5004385843

2万5千分1地形図

図番	図名	出版者	測図・測量年	図歴	出版年	備考	請求記号	資料コード	
東京3東京東南部4	東京国際空港	国土地理院	大正11年測量	昭和51年改測	昭和53.1	旧図名:穴守	02・23E/15/3-3-4-1978A	1170008706	
				昭和51年改測 昭和55年修正	昭和57.4	旧図名:穴守	02・23E/15/3-3-4-1982A	1170008715	
			大正6年測量	昭和51年第2回改測 平成5年修正測量 平成6年部分修正(高速道路)	平成7.3 (2刷)			T/290.3/5286/1-3-4-1995	7108719450
				昭和51年第2回改測 平成5年修正測量 平成9年部分修正(国道)	平成9.12			T/0・290/3099/1-3-4	1128753790
				昭和51年第2回改測 平成5年測量修正 平成10年部分修正測量	平成10.12	旧図名:穴守		02・23E/15/3-3-4-1998A	1170008724
				昭和51年第2回改測 平成18年更新	平成18.8			T/290.3/5286/1-3-4-2006	5014181005
				平成28年8月調整	平成28.12			T/290.3/5286/1-3-4-2016	7109264220
東京4木更津1	奈良輪	国土地理院	昭和37年測量	昭和53年改測 平成4年修正 平成9年修正測量 平成10年部分修正測量	平成10.8		02・23E/15/3-4-1-1998A	1170008733	
東京4木更津2	木更津	国土地理院	大正10年測量	昭和53年第2回改測 平成9年修正測量 平成11年部分修正測量	平成11.1		02・23E/15/3-4-2-1999A	1170008742	
東京4木更津3	東扇島	国土地理院	大正11年測量	昭和51年改測	昭和57.12		02・23E/15/3-4-3-1982A	1170008751	
				昭和55年修正 昭和51年第2回改測 平成9年修正測量	平成9.12		02・23E/15/3-4-3-1997A	1170008760	
東京4木更津4	大堀	国土地理院	大正10年測量	昭和53年第2回改測 平成9年修正測量	平成10.9		02・23E/15/3-4-4-1998A	1170008770	
東京5大宮1	岩槻	国土地理院	昭和28年測量	昭和51年改測	昭和52.7		02・23E/15/3-5-1-1977A	1170008789	
				昭和51年改測 昭和54年修正	昭和56.1		02・23E/15/3-5-1-1981A	1170008798	
[東京5-2]	浦和	大日本帝国陸地測量部	大正13年測図		大正14.12	旧図番:東京近傍9	02・23E/15/3-5-2-1926A	1112750394	
		国土地理院	明治39年測量	昭和51年改測	昭和53.1		02・23E/15/3-5-2-1978A	1170008813	
			昭和51年改測 昭和54年修正	昭和56.1		02・23E/15/3-5-2-1981A	1170008822		
	大正13年測量	昭和51年第2回改測 平成11年修正測量	平成12.6		02・23E/15/3-5-2-2000A	1170008831			
東京5大宮3	上尾	国土地理院	昭和31年測量	昭和51年改測	昭和53.1		02・23E/15/3-5-3-1978A	1170008840	
				昭和51年改測 昭和54年修正	昭和56.6		02・23E/15/3-5-3-1981A	1170008850	
				昭和51年第2回改測 平成11年修正測量	平成12.8		02・23E/15/3-5-3-2000A	1170008869	
東京5大宮4	与野	参謀本部	大正13年測量		[大正13]	旧図番:東京近傍13	02・23E/15/3-5-4-1924A	1115340658	
		国土地理院	明治39年測量	昭和51年改測	昭和52.6		02・23E/15/3-5-4-1977A	1170008887	
				昭和51年改測 昭和54年修正	昭和56.6		02・23E/15/3-5-4-1981A	1170008896	
			大正13年測量	昭和51年第2回改測 平成6年修正 平成11年修正測量	平成13.2		02・23E/15/3-5-4-2001A	5008619056	

2万5千分1地形図

図番	図名	出版者	測図・測量年	図歴	出版年	備考	請求記号	資料コード		
東京6東京西北部1	赤羽	大日本帝國 陸地測量部	大正6年測量	昭和3年修正	昭和6.6	旧図番:東京近傍10	02・23E/15/3-6-1-1931A	1115340685		
				昭和3年修正 昭和7年要部修正仮製版	昭和7.1	旧図番:東京近傍10	02・23E/15/3-6-1-1932A	1115335630		
		地理調査所	明治39年同41年同42年及昭和4年同12年測図之縮図	昭和20年部分修正測図(空中写真測図)同22年資料修正(行政区画)仮製版	昭和22		T/290.3/5131/1-6-1-1947	1124376927		
				昭和20年部分修正測図	昭和22.7		02・23E/15/3-6-1-1947A	1112750358		
				昭和20年部分修正測図(空中写真測図)	昭和22.7		T/290.3/5131/1-6-1-1947	5003795426		
				昭和20年部分修正 昭和32年資料修正	昭和32.12		02・23E/15/3-6-1-1957A	1115066086		
		国土地理院	明治39年測量	昭和41年改測	昭和42.1		02・23E/15/3-6-1-1967A	1115066095		
				昭和41年改測 昭和45年修正	昭和47.1		02・23E/15/3-6-1-1972A	1115066101		
				昭和51年改測	昭和53.1		02・23E/15/3-6-1-1978A	1170008976		
				昭和51年改測 昭和55年修正	昭和57.5		02・23E/15/3-6-1-1982A	1170008985		
			大正5年測量	昭和51年第2回改測 平成5年修正測量 平成10年部分修正測量(高速道路)	平成10.6		T/0・290/3099/1-6-1	1128753806		
				昭和51年第2回改測 平成10年修正測量	平成11.7		02・23E/15/3-6-1-1999A	1170008994		
				昭和51年第2回改測 平成10年修正測量	平成13.5		T/290.3/5286/1-6-1-2001	5015804850		
				平成13年部分修正測量						
				平成30年4月調製	平成30.7		T/290.3/5286/1-6-1-2018	7111451257		
		東京6東京西北部2	東京西部	参謀本部	大正5年測量	昭和4年修正	[昭和6]	旧図番:東京近傍11	02・23E/15/3-6-2-1931A	1115340676
						昭和6年部分修正				
				大日本帝國 陸地測量部	大正5年測量	昭和4年修正	昭和7.1	旧図番:東京近傍11	02・23E/15/3-6-2-1932A	1115335658
						昭和6年部分修正 昭和7年要部修正仮製版				
地理調査所	明治41年同42年及昭和4年測図之縮図			昭和20年部分修正測図	昭和22.7		02・23E/15/3-6-2-1947A	1112750509		
				昭和20年修正	昭和27.1		02・23E/15/3-6-2-1952A	1115066110		
国土地理院	明治41年測量			昭和41年改測	昭和42.1		02・23E/15/3-6-2-1967A	1115066120		
				昭和41年改測 昭和47年修正測量	昭和48.8		02・23E/15/3-6-2-1973A	5004385861		
				昭和51年改測	昭和52.12		02・23E/15/3-6-2-1977A	1170009060		
				昭和51年改測 昭和55年修正	昭和57.1		02・23E/15/3-6-2-1982A	1170009070		
				昭和51年第2回改測 平成10年部分修正測量	平成10.7		02・23E/15/3-6-2-1998A	1170009089		
大正5年測量	平成5年修正測量 平成10年部分修正測量(地下鉄)			平成10.7		T/0・290/3099/1-6-2	1128753815			
	昭和51年第2回改測 平成13年修正測量			平成14.9		T/0・290/3099/1-6-2-2002	5015248566			
	昭和51年改測			平成25.6		T/290.3/5286/1-6-2-2013	7102506070			
	平成25年更新									

2万5千分1地形図

図番	図名	出版者	測図・測量年	図歴	出版年	備考	請求記号	資料コード
東京6東京西北部3	志木	参謀本部	大正6年測量	昭和2年修正	[昭和2]	旧図番:東京近傍14	02・23E/15/3-6-3-1927A	1115340649
		大日本帝國陸地測量部	大正6年測量	昭和2年修正	大正8.12	旧図番:東京近傍14	02・23E/15/3-6-3-1919A	1115335667
				昭和7年要部修正仮製版	昭和7.1	旧図番:東京近傍14	02・23E/15/3-6-3-1932A	1115335676
		地理調査所	明治39年及昭和4年同12年測図之縮図	昭和20年部分修正測図(空中写真測図)	昭和22.7		02・23E/15/3-6-3-1947A	1112750447
				昭和20年部分修正測図(空中写真測図)	昭和22.7		02・23E/15/3-6-3-1947B	1115081959
				昭和20年部分修正測図(空中写真測図)	昭和22.7		T/290.3/5131/1-6-3-1947	1124376936
				明治39・昭和4・12年測量	昭和30.7		02・23E/15/3-6-3-1955A	1115065982
東京6東京西北部3	志木	国土地理院	明治39年測量	昭和41年改測	昭和42.1		02・23E/15/3-6-3-1967A	1115065991
				昭和41年改測	昭和46.7		02・23E/15/3-6-3-1971A	1115066003
				昭和45年修正			02・23E/15/3-6-3-1977A	1170009169
				昭和51年改測	昭和52.12		02・23E/15/3-6-3-1982A	1170009178
				昭和51年改測	昭和57.4			
		大正6年測量	昭和51年第2回改測	平成6.11		T/0・290/3099/1-6-3	1128753842	
			平成5年修正測量			02・23E/15/3-6-3-1999A	1170009187	
			昭和51年第2回改測	平成11.7				
			平成5年修正測量	平成13.5		T/290.3/5286/1-6-3-2001	5015804840	
			昭和51年第2回改測	平成13.5				
	平成10年修正測量	平成13.5						
	平成13年部分修正測量							
	平成29年1月調製	平成29.4		T/290.3/5286/1-6-3-2017	7109264248			
東京6東京西北部4	田無(吉祥寺)	大日本帝國陸地測量部	大正6年測量		大正8.12	旧図番:東京近傍15	02・23E/15/3-6-4-1919A	1115335685
	参謀本部	大正6年測量	昭和2年修正	[昭和2]	旧図名:田無	02・23E/15/3-6-4-1927A	1115340630	
				旧図番:東京近傍15	02・23E/15/3-6-4-1932A	1115335694		
	大日本帝國陸地測量部	大正6年測量	昭和2年修正	昭和7年要部修正仮製版	昭和7.1	旧図名:田無	02・23E/15/3-6-4-1932A	1115335694
				旧図番:東京近傍15				
	地理調査所	明治35年及昭和4年同12年測図之縮図	昭和20年修正測図(空中写真測図)同24年資料修正(行政区画)仮製版	昭和24		T/290.3/5131/1-6-4-1949	1124376945	
			昭和20年修正	昭和27.12	旧図名:田無	02・23E/15/3-6-4-1952A	1115092569	
			昭和27年資料修正仮製版	昭和29.9	旧図名:田無	02・23E/15/3-6-4-1954A	1115066012	
			昭和20年修正	昭和34.8	旧図名:田無	02・23E/15/3-6-4-1959A	1115066021	
	国土地理院	明治35・昭和4・12年測量	昭和20年修正	昭和34.8	旧図名:田無	02・23E/15/3-6-4-1959A	1115066021	
			昭和27年資料修正仮製版	昭和42.1	旧図名:田無	02・23E/15/3-6-4-1967A	1115066030	
			昭和41年改測	昭和46.7	旧図名:田無	02・23E/15/3-6-4-1971A	1115066040	
			昭和41年改測	昭和49.7		02・23E/15/3-6-4-1974A	5004385880	
昭和47年修正測量			昭和49.7		02・23E/15/3-6-4-1974A	5004385880		
	昭和51年改測	昭和53.2	旧図名:田無	02・23E/15/3-6-4-1978A	1170009276			

2万5千分1地形図

図番	図名	出版者	測図・測量年	図歴	出版年	備考	請求記号	資料コード
東京6東京西北部4	吉祥寺	国土地理院	明治35年測量	昭和51年改測 昭和55年修正	昭和57.1	旧図名:田無	02・23E/15/3-6-4-1982A	1170009285
			大正6年測量	昭和51年第2回改測 平成5年修正測量 平成7年部分修正測量(鉄道)	平成7.11		T/0・290/3099/1-6-4	1128753851
				昭和51年第2回改測 平成13年修正測量	平成14.9		T/290.3/5286/1-6-4-2002	5015804896
				昭和51年改測 平成24年更新	平成25.6		T/290.3/5286/1-6-4-2013	7102506089
				平成30年1月調製	平成30.4		T/290.3/5286/1-6-4-2018	7110710784
東京7東京西南部1	東京西南部	参謀本部	大正6年測量	昭和4年修正	[昭和4]	旧図番:東京近傍12	02・23E/15/3-7-1-1929A	1115340667
		大日本帝國陸地測量部	大正6年測量	昭和4年修正 昭和7年修正仮製版	昭和7.1	旧図番:東京近傍12	02・23E/15/3-7-1-1932A	1115097378
		地理調査所	明治42・大正11・昭和4年測量	昭和20年部分修正 昭和22年資料修正仮製版	昭和22.7		02・23E/15/3-7-1-1947B	1115066139
			明治42年及大正12年及昭和4年測図之縮図	昭和20年部分修正測図	昭和22.7	仮製版	02・23E/15/3-7-1-1947A	1112750492
		国土地理院	明治42年測量	昭和41年改測	昭和42.1		02・23E/15/3-7-1-1967A	1115066148
				昭和41年改測 昭和45年修正	昭和46.7		02・23E/15/3-7-1-1971A	1115066157
				昭和41年改測 昭和47年修正測量	昭和48.8		02・23E/15/3-7-1-1973A	5004385870
				昭和51年改測	昭和53.2		02・23E/15/3-7-1-1978A	1170009356
				昭和51年改測 昭和55年修正	昭和57.1		02・23E/15/3-7-1-1982A	1170009365
				国土地理院	大正5年測量	昭和51年第2回改測 平成5年修正測量	平成6.9	
		昭和51年第2回改測 平成5年修正測量	平成12.8				02・23E/15/3-7-1-2000A	1170009374
		平成11年部分修正測量						
		昭和51年第2回改測 平成13年修正測量	平成15.1				T/0・290/3099/1-7-1-2003	5015248575
		昭和51年改測 平成25年更新	平成25.6				T/290.3/5286/1-7-1-2013	7102506098
		東京7東京西南部2	川崎	大日本帝國陸地測量部	大正6年測量	昭和3年修正 昭和4年鉄道補入 昭和7年要部修正仮製版	昭和7.1	旧図番:横浜近傍4
国土地理院	大正11年測量			昭和51年改測	昭和53.2		02・23E/15/3-7-2-1978A	1170009392
				昭和51年改測 昭和55年修正	昭和57.5		02・23E/15/3-7-2-1982A	1170009409
国土地理院	大正6年測量			昭和51年第2回改測 平成5年修正測量 平成7年部分修正測量(居住地名)	平成7.6		T/0・290/3099/1-7-2	1128753833
				昭和51年第2回改測 平成10年修正測量	平成11.6		02・23E/15/3-7-2-1999A	1170009418
				昭和51年第2回改測 平成20年更新	平成21.7		T/290.3/5286/1-7-2-2009	5017428750

2万5千分1地形図

図番	図名	出版者	測図・測量年	図歴	出版年	備考	請求記号	資料コード		
東京7東京西南部3	溝口	参謀本部	大正6年測量	昭和2年修正 昭和7年要部修正	[昭和7]	旧図番:東京近傍16	02・23E/15/3-7-3-1932B	1115340620		
		大日本帝國陸地測量部	大正6年測量	昭和2年修正 昭和7年要部修正	昭和7.1	旧図番:東京近傍16	02・23E/15/3-7-3-1932A	1115065964		
		地理調査所	明治39年及昭和4年同12年測図之縮図	昭和20年部分修正測図(空中写真測図)同22年資料修正(行政区画)仮製版	昭和22			T/290.3/5131/1-7-3-1947	1124376954	
			明治39・昭和4・12年測量	昭和20年部分修正 昭和22年資料修正仮製版	昭和22.7			02・23E/15/3-7-3-1947A	1112750545	
		国土地理院	明治39年測量	昭和20年部分修正 昭和22年資料修正仮製版	昭和30.8			02・23E/15/3-7-3-1955A	1115066059	
				昭和41年改測	昭和42.1			02・23E/15/3-7-3-1967A	1115066068	
				昭和41年改測 昭和43年修正測量	昭和44.12			02・23E/15/3-7-3-1969A	5004385899	
				昭和41年改測 昭和45年修正	昭和46.7			02・23E/15/3-7-3-1971A	1115066077	
				昭和51年改測	昭和53.2			02・23E/15/3-7-3-1978A	1170009481	
			大正6年測量	昭和51年改測 昭和55年修正	昭和57.4			02・23E/15/3-7-3-1982A	1170009490	
				昭和51年第2回改測 昭和60年修正測量	昭和62.5			02・23E/15/3-7-3-1987A	5004385905	
				昭和51年第2回改測 平成5年修正測量	平成10.1			02・23E/15/3-7-3-1998A	1170009507	
				平成10年部分修正測量 昭和51年第2回改測	平成10.1			T/0・290/3099/1-7-3	1128753860	
				平成10年部分修正測量 昭和51年第2回改測 平成13年修正測量	平成14.7			T/290.3/5286/1-7-3-2002	5015804902	
			昭和51年第2回改測 平成20年更新	平成21.7			T/290.3/5286/1-7-3-2009	5017428760		
			平成30年8月調整	平成30.11			T/290.3/5286/1-7-3-2018	7111910458		
		東京7東京西南部4	荏田	地理調査所	明治39・昭和4・14年測量	昭和20年部分修正	昭和22.8		02・23E/15/3-7-4-1947A	1115081977
				国土地理院	明治39年測量	昭和41年改測 昭和47年修正測量	昭和48.10		T/290.3/5286/1-7-4-1973	1170053158
						昭和51年改測	昭和53.3		02・23E/15/3-7-4-1978A	1170009525
					昭和51年改測 昭和55年修正	昭和57.1		02・23E/15/3-7-4-1982A	1170009534	
大正6年測量	昭和51年第2回改測 平成5年修正測量 平成6年部分修正測量(境界)			平成7.2			T/0・290/3099/1-7-4	1128753870		
	昭和51年第2回改測 平成10年修正測量			平成11.9			02・23E/15/3-7-4-1999A	1170009543		
	昭和51年第2回改測 平成10年修正測量			平成14.6			T/290.3/5286/1-7-4-2002	5015804930		
	昭和51年第2回改測 平成10年修正測量			平成21.7			T/290.3/5286/1-7-4-2009	5017428779		
	平成20年更新			平成30.11			T/290.3/5286/1-7-4-2018	7111910449		
東京8横浜1	横浜東部			国土地理院	大正11年測量	昭和51年改測	昭和57.12		02・23E/15/3-8-1-1982A	1170009552
		昭和55年修正 昭和51年第2回改測	平成11.1				02・23E/15/3-8-1-1999A	1170009561		
		平成10年修正測量								
東京8横浜2	本牧	国土地理院	明治39年測量	昭和51年改測 昭和55年修正	昭和57.3		02・23E/15/3-8-2-1982A	1170009570		
			大正10年測量	昭和51年第2回改測 平成11年修正測量	平成11.12		02・23E/15/3-8-2-1999A	1170009580		

2万5千分1地形図

図番	図名	出版者	測図・測量年	図歴	出版年	備考	請求記号	資料コード	
東京8横浜3	横浜西部	国土地理院	大正11年測量	昭和51年第2回改測	昭和56.12		02・23E/15/3-8-3-1981A	1170009599	
				昭和51年第2回改測 平成10年修正測量	平成11.8		02・23E/15/3-8-3-1999A	1170009605	
東京8横浜4	戸塚	国土地理院	明治36年測量	昭和51年改測 昭和55年修正	昭和56.11		02・23E/15/3-8-4-1981A	1170009614	
			大正10年測量	昭和51年第2回改測 平成11年修正測量	平成11.1		02・23E/15/3-8-4-1999A	1170009623	
東京9川越1	川越北部	地理調査所	昭和31年測量	仮製版	昭和32.12		02・23E/15/3-9-1-1957A	1115066282	
		国土地理院	昭和31年測量	昭和42年改測 昭和44年修正	昭和45.7		02・23E/15/3-9-1-1970A	1115066587	
				昭和42年改測 昭和48年修正	昭和50.2		02・23E/15/3-9-1-1975A	1170009650	
				昭和52年改測 昭和56年修正	昭和57.9		02・23E/15/3-9-1-1982A	1170009660	
				昭和52年第2回改測 平成11年修正測量	平成12.7		02・23E/15/3-9-1-2000A	1170009679	
				昭和42年改測 昭和44年修正	昭和45.3	旧図名:川越	02・23E/15/3-9-2-1970A	1115066308	
東京9川越2	川越南部	国土地理院	大正12年測量	昭和42年改測 昭和44年修正	昭和50.11	旧図名:川越	02・23E/15/3-9-2-1975A	1170009703	
				昭和42年改測 昭和48年修正 昭和52年改測 昭和56年修正	昭和58.1	旧図名:川越	02・23E/15/3-9-2-1983A	1170009712	
東京9川越3	越生	国土地理院	昭和32年測量	昭和42年改測	昭和44.1		02・23E/15/3-9-3-1969A	1115066200	
				昭和42年改測 昭和48年修正	昭和50.2		02・23E/15/3-9-3-1975A	1170009730	
				昭和52年改測 昭和56年修正	昭和57.1		02・23E/15/3-9-3-1982A	1170009740	
				昭和52年第2回改測 平成11年修正測量	平成12.8		02・23E/15/3-9-3-2000A	1170009759	
				昭和42年改測	昭和27.8		02・23E/15/3-9-4-1952A	1115066219	
東京9川越4	飯能	地理調査所	大正12年測量	昭和24年修正	昭和27.8		02・23E/15/3-9-4-1969A	1115066228	
		国土地理院	大正12年測量	昭和24年測量	昭和42年改測	昭和44.2		02・23E/15/3-9-4-1975A	1170009795
				昭和42年改測 昭和48年修正	昭和50.1		02・23E/15/3-9-4-1983A	1170009801	
				昭和52年改測 昭和56年修正	平成10.6		T/0・290/3099/1-9-4	1128753931	
				昭和52年第2回改測 平成5年修正測量 平成10年部分修正測量(国道)	平成12.8		02・23E/15/3-9-4-2000A	1170009810	
				昭和52年改測 平成11年修正測量	平成24.11		T/290.3/5286/1-9-4-2012	7101378019	
				昭和52年改測 平成23年更新	平成28.11		T/290.3/5286/1-9-4-2016	7109264210	
				昭和28年7月調製					
東京10青梅1	所沢	地理調査所	大正10年測図	昭和12年修正測図同23年資料修正(行政区画・鉄道)版	昭和23		T/290.3/5131/1-10-1-1948	1124376963	
				昭和12年修正測図 昭和23年資料修正(行政区画鉄道)	昭和23.8		02・23E/15/3-10-1-1948A	5004385923	
			大正10年測量	昭和24年修正 昭和27年資料修正	昭和27.11		02・23E/15/3-10-1-1952A	1115066291	

2万5千分1地形図

図番	図名	出版者	測図・測量年	図歴	出版年	備考	請求記号	資料コード		
東京10青梅1	所沢	国土地理院	大正10年測量	昭和41年改測	昭和42.1		02・23E/15/3-10-1-1967A	1115066317		
				昭和41年改測 昭和45年修正	昭和47.6		02・23E/15/3-10-1-1972A	1115066326		
				昭和51年改測	昭和52.7		02・23E/15/3-10-1-1977A	1170009866		
				昭和51年改測 昭和58年修正 昭和51年第2回改測	昭和59.9		02・23E/15/3-10-1-1984A	1170009875		
				平成5年修正測量 平成7年部分修正測量(高速道路)	平成8.3		T/0・290/3099/1-10-1	1128753889		
				昭和51年第2回改測 平成10年修正測量	平成11.6		02・23E/15/3-10-1-1999A	1170009884		
				昭和51年第2回改測 平成17年更新	平成18.1		T/290.3/5286/1-10-1-2006	501298987		
				平成29年1月調製	平成29.4		T/290.3/5286/1-10-1-2017	7109264239		
東京10青梅2	立川	地理調査所	明治39年測図之縮図	大正12年測図及昭和12年修正測図同22年資料修正 大正12年測図及昭和12年修正測図	昭和22.4		02・23E/15/3-10-2-1947	1112750474		
		地理調査所	明治39年測図之縮図	昭和26年資料修正(行政区画・鉄道)版	昭和26		T/290.3/5131/1-10-2-1951	1124376972		
			明治39年測量	昭和24年修正 昭和32年資料修正	昭和32.6	旧図名:府中	02・23E/15/3-10-2-1957A	1115066335		
			明治39年測量	昭和41年改測	昭和42.1	旧図名:府中	02・23E/15/3-10-2-1967A	1115066344		
		昭和41年改測 昭和45年修正		昭和46.6	旧図名:府中	02・23E/15/3-10-2-1971A	1115066353			
		昭和51年改測		昭和52.5	旧図名:府中	02・23E/15/3-10-2-1977A	1170009955			
		昭和51年改測 昭和54年修正		昭和55.1	旧図名:府中	02・23E/15/3-10-2-1980A	1170009964			
			大正10年測量	昭和51年第2回改測 平成5年修正測量	平成6.12		T/0・290/3099/1-10-2	1128753898		
		昭和51年改測 平成5年修正 平成10年修正 平成11年部分修正		平成12.7	旧図名:府中	02・23E/15/3-10-2-2000A	1170009982			
		昭和51年第2回改測 平成18年更新		平成18.6		T/290.3/5286/1-10-2-2006	5014180984			
		昭和51年改測 平成24年更新		平成25.5		T/290.3/5286/1-10-2-2013	7102506060			
				平成30年3月調製	平成30.6		T/290.3/5286/1-10-2-2018	7111451248		
		東京10青梅3	青梅	地理調査所		昭和24年修正 昭和33年資料修正	昭和33.8		02・23E/15/3-10-3-1958A	1115066237
					大正12年測量	昭和41年改測	昭和42.1		02・23E/15/3-10-3-1967A	1115066246
昭和41年改測 昭和45年修正	昭和46.9					02・23E/15/3-10-3-1971A	1115066255			
昭和51年改測	昭和52.6					02・23E/15/3-10-3-1977A	1170010034			
昭和51年改測 昭和54年修正	昭和56.6					02・23E/15/3-10-3-1981A	1170010043			
昭和51年第2回改測 平成5年修正測量 平成7年部分修正測量(高速道路・行政名)	平成8.3					T/0・290/3099/1-10-3	1128753940			
昭和51年第2回改測 平成13年修正測量	平成14.9					T/290.3/5286/1-10-3-2002	5015804949			
平成29年9月調整	平成30.1					T/290.3/5286/1-10-3-2018	7110710766			

2万5千分1地形図

図番	図名	出版者	測図・測量年	図歴	出版年	備考	請求記号	資料コード
東京10青梅4	拝島	大日本帝国 陸地測量部	大正10年測量		大正13.1	旧図番:八王子 近傍 8	02・23E/15/3-10- 4-1924A	1115065973
		地理調査所	明治39年測量	昭和24年修正	昭和27.11		02・23E/15/3-10- 4-1952A	1115081940
		国土地理院	明治39年測量	昭和41年改測	昭和42.1		02・23E/15/3-10- 4-1967A	1115066264
				昭和41年改測 昭和45年修正	昭和46.4		02・23E/15/3-10- 4-1971A	1115066273
				昭和51年改測	昭和52.5		02・23E/15/3-10- 4-1977A	1170010099
			大正10年測量	昭和51年改測 昭和58年修正	昭和59.12		02・23E/15/3-10- 4-1984A	1170010105
				昭和51年第2回改測 平成5年修正測量	平成10.4		02・23E/15/3-10- 4-1998A	1170010114
				平成9年部分修正測量 昭和51年第2回改測 平成5年修正測量 平成9年部分修正測量(行政 名)	平成10.4		T/0・290/3099/1- 10-4	1128753950
				昭和51年第2回改測 平成19年更新	平成19.8		T/290.3/5286/1- 10-4-2007	5015804887
				平成31年1月調整	平成31.3		T/290.3/5286/1- 10-4-2019	7111910476
東京11八王子1	武蔵府中	大日本帝国 陸地測量部	大正10年測量	昭和4年鉄道補入	[昭和4]	旧図番:八王子 近傍 4	02・23E/15/3-11- 1-1929A	1115340809
		地理調査所	大正10年測図	昭和4年鉄道補入版	昭和22		T/290.3/5131/1- 11-1-1947	1124376981
				昭和4年鉄道補入	昭和22.5	旧図名:豊田	02・23E/15/3-11- 1-1947B	1112750554
				昭和4年鉄道補入	昭和22.5	旧図名:豊田	02・23E/15/3-11- 1-1947A	1115066460
		記述なし	大正10年測量	昭和4年鉄道補入 昭和24年資料修正	昭和24.7	旧図名:豊田	02・23E/15/3-11- 1-1949A	1115081921
東京11八王子1	武蔵府中	地理調査所	大正10年測量	昭和29年修正	昭和32.3	旧図名:豊田	02・23E/15/3-11- 1-1957A	1115066470
		国土地理院		昭和41年改測	昭和42.1	旧図名:豊田	02・23E/15/3-11- 1-1967A	1115066489
				昭和41年改測 昭和44年修正	昭和45.12	旧図名:豊田	02・23E/15/3-11- 1-1970A	1115066498
				昭和50年改測	昭和52.1	旧図名:豊田	02・23E/15/3-11- 1-1977A	1170010188
				昭和51年改測 昭和58年修正	昭和60.1	旧図名:豊田	02・23E/15/3-11- 1-1985A	1170010197
				昭和51年第2回改測 平成5年修正測量	平成6.9		T/0・290/3099/1- 11-1	1128753904
				昭和51年改測 平成5年修正 平成10年修正 平成11年部分修正	平成12.6	旧図名:豊田	02・23E/15/3-11- 1-2000A	1170010212
				昭和51年第2回改測 平成19年更新	平成20.6		T/290.3/5286/1- 11-1-2008	5015804813

2万5千分1地形図

図番	図名	出版者	測図・測量年	図歴	出版年	備考	請求記号	資料コード
東京11八王子2	原町田	地理調査所	大正10年測量	昭和4年鉄道補入	昭和22.4		02・23E/15/3-11-2-1947A	1115081968
				昭和29年修正	昭和32.2		02・23E/15/3-11-2-1957A	1115066504
				昭和41年改測	昭和42.1		02・23E/15/3-11-2-1967A	1115066513
		国土地理院	大正10年測量	昭和41年改測 昭和44年修正	昭和46.1		02・23E/15/3-11-2-1971A	1115066522
				昭和50年改測	昭和52.1		02・23E/15/3-11-2-1977A	1170010277
				昭和50年改測 昭和54年修正	昭和56.4		02・23E/15/3-11-2-1981A	1170010286
				昭和51年第2回改測 平成5年修正測量	平成6.12		T/0・290/3099/1-11-2	1128753913
				昭和51年第2回改測 平成10年修正測量	平成11.1		02・23E/15/3-11-2-1999A	1170010295
				昭和51年第2回改測 平成19年更新	平成20.6		T/290.3/5286/1-11-2-2008	5015804822
				東京11八王子3	八王子	地理調査所	大正10年測図	昭和2年部分修正測図 昭和5年鉄道補入同23年資料修正(行政区画・鉄道)版
昭和2年部分修正測図 昭和5年鉄道補入同23年資料修正(行政区画・鉄道)版	昭和23		02・23E/15/3-11-3-1948B					1115081930
昭和2年部分修正測図 昭和5年鉄道補入同23年資料修正(行政区画・鉄道)版	昭和23		T/290.3/5131/1-11-3-1948					1124376990
昭和28年修正測量 昭和33年資料修正(行政区画)	昭和33.8		02・23E/15/3-11-3-1958A					5004385979
国土地理院	大正10年測量	昭和41年改測	昭和42.1				02・23E/15/3-11-3-1967A	1115066371
		昭和41年改測 昭和44年修正	昭和45.8				02・23E/15/3-11-3-1970A	1115066380
		昭和50年改測	昭和52.1				02・23E/15/3-11-3-1977A	1170010348
		昭和50年改測 昭和54年修正	昭和56.1				02・23E/15/3-11-3-1981A	1170010357
		昭和51年第2回改測 平成5年修正測量	平成6.7				T/0・290/3099/1-11-3	1128753969
		昭和51年第2回改測 平成10年修正測量	平成11.11				02・23E/15/3-11-3-1999A	1170010366
東京11八王子4	上溝	地理調査所	大正10年測量	昭和28年修正 昭和29年資料修正	昭和30.5		02・23E/15/3-11-4-1955A	1115066390
				国土地理院	大正10年測量	昭和41年改測	昭和42.1	
		昭和41年改測 昭和44年修正	昭和45.8				02・23E/15/3-11-4-1970A	1115066415
		東京11八王子4	上溝	国土地理院	大正10年測量	昭和50年改測	昭和52.3	
昭和51年改測 昭和58年修正	昭和59.1						02・23E/15/3-11-4-1984A	1170010419
昭和51年第2回改測 平成10年修正測量	平成12.1						02・23E/15/3-11-4-2000A	1170010428

2万5千分1地形図

図番	図名	出版者	測図・測量年	図歴	出版年	備考	請求記号	資料コード
東京12藤沢1	座間	地理調査所	大正10年測量	昭和29年修正	昭和32.3		02・23E/15/3-12-1-1957A	1115066531
東京12藤沢1	座間	国土地理院	大正10年測量	昭和41年改測	昭和42.1		02・23E/15/3-12-1-1967A	1115066540
				昭和41年改測 昭和45年修正	昭和46.12		02・23E/15/3-12-1-1971A	1115066550
				昭和51年改測	昭和52.12		02・23E/15/3-12-1-1977A	1170010464
				昭和51年改測 昭和55年修正	昭和56.12		02・23E/15/3-12-1-1981A	1170010473
				昭和51年第2回改測 平成7年修正測量	平成8.8		T/0・290/3099/1-12-1	1128753922
				平成29年5月調製	平成29.9		T/290.3/5286/1-12-1-2017	7109929425
東京12藤沢2	藤沢	国土地理院	明治40年測量	昭和41年改測	昭和42.1		02・23E/15/3-12-2-1967A	1115066569
				昭和41年改測 昭和43年修正 昭和51年改測 昭和55年修正	昭和45.3		02・23E/15/3-12-2-1970A	1115066578
					昭和57.4		02・23E/15/3-12-2-1982A	1170010508
東京12藤沢3	厚木	地理調査所	大正10年測量	昭和29年修正	昭和32.6		02・23E/15/3-12-3-1957A	1115066424
		国土地理院	大正10年測量	昭和41年改測	昭和42.1		02・23E/15/3-12-3-1967A	1115066433
				昭和41年改測 昭和45年修正 昭和51年改測 昭和55年修正	昭和47.6		02・23E/15/3-12-3-1972A	1115066442
					昭和57.1		02・23E/15/3-12-3-1982A	1170010544
東京12藤沢4	伊勢原	国土地理院	明治40年測量	昭和41年改測 昭和45年修正 昭和51年改測 昭和55年修正	昭和46.5		02・23E/15/3-12-4-1971A	1115066451
					昭和57.4		02・23E/15/3-12-4-1982A	1170010562
			大正10年測量	昭和51年第2回改測 平成7年修正測量 平成9年部分修正測量	平成10.5		02・23E/15/3-12-4-1998A	1170010571
東京13秩父1	正丸峠	国土地理院	昭和45年測量	昭和50年修正	昭和52.7		02・23E/15/3-13-1-1977A	1170010580
				昭和54年修正	昭和55.12		02・23E/15/3-13-1-1980A	1170010590
東京13秩父2	原市場	国土地理院	昭和45年測量	昭和50年修正	昭和52.2		02・23E/15/3-13-2-1977A	1170010606
				昭和54年修正	昭和56.2		02・23E/15/3-13-2-1981A	1170010615
				平成7年修正測量 平成9年部分修正測量 平成7年修正測量 平成9年部分修正測量(国道)	平成10.3		02・23E/15/3-13-2-1998A	1170010624
					平成10.3		T/0・290/3099/1-13-2	1128753978
				平成30年12月調製	平成31.2		T/290.3/5286/1-13-2-2019	7111910467
東京13秩父3	秩父	国土地理院	昭和45年測量	昭和50年修正	昭和51.8		02・23E/15/3-13-3-1976A	1170010633
				昭和54年修正	昭和56.1		02・23E/15/3-13-3-1981A	1170010642
				平成7年修正測量 平成11年部分修正測量	平成11.8		02・23E/15/3-13-3-1999A	1170010651

2万5千分1地形図

図番	図名	出版者	測図・測量年	図歴	出版年	備考	請求記号	資料コード
東京13秩父4	武蔵日原	国土地理院	昭和45年測量	昭和50年修正	昭和51.1		02・23E/15/3-13-4-1976A	1170010660
				昭和54年修正	昭和57.1		02・23E/15/3-13-4-1982A	1170010670
				平成7年修正測量	平成8.1		02・23E/15/3-13-4-1996A	1170010689
				平成7年修正測量	平成8.1		T/0・290/3099/1-13-4	1128754008
				平成19年更新	平成20.6		T/290.3/5286/1-13-4-2008	5015804831
東京14五日市1	武蔵御岳	国土地理院	昭和45年測量	昭和49年修正	昭和51.1		02・23E/15/3-14-1-1976A	1170010698
				昭和55年修正	昭和56.9		02・23E/15/3-14-1-1981A	1170010704
				平成7年修正測量	平成8.3		02・23E/15/3-14-1-1996A	1170010713
				平成7年修正測量	平成8.3		T/0・290/3099/1-14-1	1128753987
				平成13年修正測量	平成14.7		T/290.3/5286/1-14-1-2002	5015804920
				平成24年更新	平成25.6		T/290.3/5286/1-14-1-2013	7102506104
				平成31年1月調製	平成31.3		T/290.3/5286/1-14-1-2019	7111910485
東京14五日市2	五日市	国土地理院	昭和45年測量	昭和49年修正	昭和50.9		02・23E/15/3-14-2-1975A	1170010722
				昭和55年修正	昭和57.2		02・23E/15/3-14-2-1982A	1170010731
				平成7年修正測量	平成8.1		T/0・290/3099/1-14-2	1128754062
				平成7年修正測量	平成8.3		02・23E/15/3-14-2-1996A	1170010740
				平成24年更新	平成25.6		T/290.3/5286/1-14-2-2013	7102506113
				平成31年2月調整	平成31.4		T/290.3/5286/1-14-2-2019	7111910494
東京14五日市3	奥多摩湖	国土地理院	昭和45年測量	昭和49年修正	昭和50.1		02・23E/15/3-14-3-1975A	1170010750
				昭和55年修正	昭和57.3		02・23E/15/3-14-3-1982A	1170010769
				平成7年修正測量	平成8.1		02・23E/15/3-14-3-1996A	1170010778
				平成7年修正測量	平成8.1		T/0・290/3099/1-14-3	1128754017
				平成18年更新	平成19.2		T/290.3/5286/1-14-3-2007	5014181014
				平成25年8月調製	平成25.11		T/290.3/5286/1-14-3-2013	7103385219
東京14五日市4	猪丸	国土地理院	昭和44年測量	昭和49年修正	昭和51.9		02・23E/15/3-14-4-1976A	1170010787
				昭和55年修正	昭和57.1		02・23E/15/3-14-4-1982A	1170010796
				平成7年修正測量	平成8.8		02・23E/15/3-14-4-1996A	1170010802
				平成7年修正測量	平成8.8		T/0・290/3099/1-14-4	1128754026
				平成20年更新	平成21.2		T/290.3/5286/1-14-4-2009	5016858309

2万5千分1地形図

図番	図名	出版者	測図・測量年	図歴	出版年	備考	請求記号	資料コード
東京15上野原1	与瀬	国土地理院	昭和4年測量	昭和44年改測 昭和49年修正	昭和50.11		02・23E/15/3-15-1-1975A	1170010811
				昭和44年改測 昭和56年修正	昭和58.1		02・23E/15/3-15-1-1983A	1170010820
				昭和44年改測 平成6年修正測量	平成7.1		02・23E/15/3-15-1-1995A	1170010830
				昭和44年改測 平成6年修正測量	平成7.1		T/0・290/3099/1-15-1	1128753996
				昭和44年改測 平成20年更新	平成21.3		T/290.3/5286/1-15-1-2009	5016858292
東京15上野原2	青野原	国土地理院	昭和4年測量	昭和44年改測 昭和56年修正	昭和57.12		02・23E/15/3-15-2-1982A	1170010849
東京15上野原3	上野原	国土地理院	昭和4年測量	昭和44年改測 昭和56年修正	昭和58.1		02・23E/15/3-15-3-1983A	1170010858
東京15上野原4	大室山	国土地理院	昭和4年測量	昭和44年改測 昭和56年修正	昭和57.1		02・23E/15/3-15-4-1982A	1170010867
				昭和44年改測 平成6年修正測量 平成9年部分修正測量	平成10.5		02・23E/15/3-15-4-1998A	1170010876
東京16秦野1	大山	国土地理院	昭和4年測量	昭和44年改測 昭和54年修正	昭和55.11		02・23E/15/3-16-1-1980A	1170010885
			大正11年測量	昭和44年改測 平成7年修正測量 平成9年部分修正測量	平成10.4		02・23E/15/3-16-1-1998A	1170010894
東京16秦野2	秦野	国土地理院	大正10年測量	昭和44年改測 昭和54年修正	昭和56.2		02・23E/15/3-16-2-1981A	1170010900
				昭和44年改測 平成7年修正測量 平成9年部分修正測量	平成10.4		02・23E/15/3-16-2-1998A	1170010910
東京16秦野3	中川	国土地理院	昭和4年測量	昭和44年改測 昭和54年修正	昭和56.4		02・23E/15/3-16-3-1981A	1170010929
東京16秦野4	山北	国土地理院	大正10年測量	昭和44年改測 昭和54年修正	昭和55.11		02・23E/15/3-16-4-1980A	1170010938
横須賀5横須賀1	横須賀	地理調査所	大正10年測図	昭和22年資料修正	昭和23.1	仮製版	02・23E/15/4-5-1-1948A	1112750572
		国土地理院	大正10年測量	昭和53年改測 昭和58年修正	昭和59.9		02・23E/15/4-5-1-1984A	1170010956
				昭和53年第2回改測 平成10年修正測量	平成11.8		02・23E/15/4-5-1-1999A	1170010965
横須賀5横須賀2	浦賀	地理調査所	大正10年測図	昭和22年資料修正	昭和22.5	仮製版	02・23E/15/4-5-2-1947A	1112750385
		国土地理院	大正10年測量	昭和53年改測	昭和55.4		02・23E/15/4-5-2-1980A	1170010983
				昭和53年第2回改測 平成10年修正測量	平成12.2		02・23E/15/4-5-2-2000A	1170010992
横須賀5横須賀3	鎌倉	地理調査所	大正10年測図	昭和30年資料修正	昭和30.3	仮製版	02・23E/15/4-5-3-1955A	1112750438
横須賀5横須賀3	鎌倉	国土地理院	大正10年測量	昭和53年改測 昭和58年修正	昭和60.1		02・23E/15/4-5-3-1985A	1170011013
				昭和53年第2回改測 平成10年修正測量	平成11.1		02・23E/15/4-5-3-1999A	1170011022
横須賀5横須賀4	秋谷	地理調査所	大正10年測図		昭和22.8		02・23E/15/4-5-4-1947A	1112750367
		国土地理院	大正10年測量	昭和53年改測 昭和58年修正	昭和60.1		02・23E/15/4-5-4-1985A	1170011040
				昭和53年第2回改測 平成10年修正測量	平成11.12		02・23E/15/4-5-4-1999A	1170011050
横須賀6三崎1・3	金田（三浦三崎）	地理調査所	大正10年測図		昭和22.8	仮製版	02・23E/15/4-6-1-1947A	1112750429

2万5千分1地形図

図番	図名	出版者	測図・測量年	図歴	出版年	備考	請求記号	資料コード
横須賀6三崎1・3	三浦三崎	地理調査所	大正10年測図		昭和22.8	仮製版	02・23E/15/4-6-3-1947A	1112750536
		国土地理院	大正10年測量	昭和53年改測 昭和58年修正	昭和59.12	旧図名:金田	02・23E/15/4-6-1・3-1984A	1170011078
				昭和53年第2回改測 平成10年修正測量	平成11.12	旧図名:金田	02・23E/15/4-6-1・3-1999A	1170011087
横須賀9平塚3	平塚	国土地理院	大正10年測量	昭和53年改測 昭和58年修正	昭和59.1		02・23E/15/4-9-3-1984A	1170011102
				昭和53年第2回改測 平成7年修正測量 平成9年部分修正測量	平成10.6		02・23E/15/4-9-3-1998A	1170011111
横須賀12大島1・3	大島北部	国土地理院	昭和46年測量	平成3年修正測量	平成4.8		02・23E/15/4-12-1・3-1992A	1170011120
				平成3年修正測量	平成4.8		T/0・290/3099/3-12-1・3	5001977789
				平成18年更新	平成18.1		T/290.3/5286/3-12-1・3-2006	5014181023
横須賀12大島2・4	大島南部	国土地理院	昭和46年測量	平成3年修正測量 平成10年部分修正測量	平成11.7		02・23E/15/4-12-2・4-1999A	1170011130
				平成3年修正測量	平成11.7		T/0・290/3099/3-12-2・4	5001977798
				平成18年更新	平成18.1		T/290.3/5286/3-12-2・4-2006	5014181032
横須賀13小田原1	小田原北部	国土地理院	明治18年測量	昭和45年改測 昭和54年修正	昭和56.1		02・23E/15/4-13-1-1981A	1170011149
横須賀13小田原2	小田原南部	国土地理院	明治18年測量	昭和44年改測 昭和54年修正	昭和56.4		02・23E/15/4-13-2-1981A	1170011158
横須賀13小田原3	関本	国土地理院	明治18年測量	昭和45年改測 昭和54年修正	昭和56.1		02・23E/15/4-13-3-1981A	1170011167
横須賀13小田原4	箱根	国土地理院	明治18年測量	昭和45年改測 昭和54年修正	昭和56.1		02・23E/15/4-13-4-1981A	1170011176
横須賀14熱海1	真鶴岬	国土地理院	明治18年測量	昭和44年改測 昭和53年修正	昭和55.8		02・23E/15/4-14-1-1980A	1170011185
横須賀14熱海3	熱海	国土地理院	明治18年測量	昭和45年改測 昭和53年修正	昭和54.12		02・23E/15/4-14-3-1979A	1170011194
三宅島8三宅島3・4	三宅島	国土地理院	昭和46年測量	平成3年修正測量	平成4.8		02・23E/15/7-8-3・4-1992A	1170011701
				平成3年修正測量	平成4.8	分図:大野原島 NI-54-27-12-2	T/0・290/3099/4-8-3・4	5001977902
				平成28年7月調製	平成28.11		T/290.3/5286/4-8-3-2016	7109264201
三宅島9利島4	利島	国土地理院	昭和46年測量	平成3年修正測量	平成4.2		02・23E/15/7-9-4-1992A	1170011710
				平成3年修正測量	平成4.2		T/0・290/3099/4-9-4	5001977850
三宅島10新島3	鵜渡根島	国土地理院	昭和46年測量	平成3年修正測量	平成4.4		02・23E/15/7-10-3-1992A	1170011720
				平成3年修正測量	平成4.4		T/0・290/3099/4-10-3	5001977869
三宅島10新島4	新島	国土地理院	昭和46年測量	平成3年修正測量	平成4.4		02・23E/15/7-10-4-1992A	1170011739
				平成3年修正測量	平成4.4		T/0・290/3099/4-10-4	5001977878
三宅島11式根島3、三宅島15神津島1	式根島	国土地理院	昭和46年測量	平成3年修正測量	平成4.4		02・23E/15/7-11-3-1992A	1170011748
				平成3年修正測量	平成4.4		T/0・290/3099/4-11-3	5001977887
三宅島15神津島2・4	神津島	国土地理院	昭和46年測量	平成3年修正測量	平成4.6		02・23E/15/7-15-2・4-1992A	1170011757
				平成3年修正測量	平成4.6	分図:銭洲 昭和54年測量 NI-54-34-1-3	T/0・290/3099/4-15-2・4	5001977896
				平成30年2月調製	平成30.5		分図: 銭洲	T/290.3/5286/4-15-2・4-2018

2万5千分1地形図

図番	図名	出版者	測図・測量年	図歴	出版年	備考	請求記号	資料コード
御蔵島1御蔵島 2・4	御蔵島	国土地理院	昭和49年測量	平成3年修正測量	平成4.11		02・23E/15/8-1- 2・4-1992A	1170011766
				平成3年修正測量	平成4.11	分図:藺灘波島 昭和54年測量 NI-54-28-11- 3	T/0・290/3099/5- 1-2・4	5001977911
				平成18年更新	平成18.6	分図:藺灘波島	T/290.3/5286/5-1- 2・4-2006	5014180948
八丈島2八丈島3	八丈島	国土地理院	昭和48年測量	昭和61年修正測量	平成10.9		02・23E/15/9-2-3- 1998A	1170011775
				昭和61年修正測量	平成10.9		T/0・290/3099/6- 2-3	5001977920
				平成18年更新	平成18.6		T/290.3/5286/6-2- 3-2006	5014180975
八丈島2八丈島4	八丈島南 部	国土地理院	昭和48年測量	昭和61年修正測量	昭和62.1		02・23E/15/9-2-4- 1987A	1170011784
				昭和61年修正測量	昭和62.1		T/0・290/3099/6- 2-4	5001977930
				平成18年更新	平成18.6	分図:青ヶ島	T/290.3/5286/6-2- 4-2006	5014180966
八丈島6八丈小 島1	八丈小島	国土地理院	昭和48年測量	昭和61年修正測量	平成10.11		02・23E/15/9-6-1- 1998A	1170011793
				昭和61年修正測量	平成10.11		T/0・290/3099/6- 6-1	5001977949
				平成18年更新	平成18.6		T/290.3/5286/6-6- 1-2006	5014180957
八丈島16八丈所 属諸島1	八丈青ヶ 島	国土地理院	昭和51年測量		昭和53.1		02・23E/15/9-16- 1-1978A	1170011800
					昭和53.1		T/0・290/3099/7	5001977985
八丈島16八丈所 属諸島2	鳥島	国土地理院	昭和54年測量		昭和56.4	分図:ペヨネー ス列岩 NH- 54-25-1-2, 須 美寿島 NH- 54-19-16-3 孀婦岩, NH- 54-22-10-3	02・23E/15/9-16- 2-1981A	1170011819
				平成23年更新	平成24.5		T/0・290/3099/8	5001977994
				平成29年10月調製	平成30.2		T/290.3/5286/6- 16-2-2012	7100804798
長野4万場1	万場	国土地理院	昭和48年測量		昭和50.1		02・23E/15/2-4-1- 1975A	1170008180
				平成8年修正測量	平成9.11		02・23E/15/2-4-1- 1997A	1170008199
長野4万場2	長又	国土地理院	昭和48年測量		昭和50.1		02・23E/15/2-4-2- 1975A	1170008205
				平成8年修正測量 平成10年部分修正測量	平成11.8		02・23E/15/2-4-2- 1999A	1170008214
長野4万場4	両神山	国土地理院	昭和48年測量		昭和50.1		02・23E/15/2-4-4- 1975A	1170008223
				平成8年修正測量	平成9.1		02・23E/15/2-4-4- 1997A	1170008232
長野8十石峠2	浜平	国土地理院	昭和48年測量		昭和51.1		02・23E/15/2-8-2- 1976A	1170008241
甲府1三峰1	三峰	国土地理院	昭和48年測量		昭和49.12		02・23E/15/5-1-1- 1974A	1170011200
				平成9年修正測量	平成10.7		02・23E/15/5-1-1- 1998A	1170011210
甲府1三峰2	雲取山	国土地理院	昭和48年測量		昭和49.12		02・23E/15/5-1-2- 1974A	1170011229
				平成9年修正測量	平成10.7		02・23E/15/5-1-2- 1998A	1170011238
				昭和45年測量	平成10.7		T/0・290/3099/2- 1-2	1128754035

2万5千分1地形図

図番	図名	出版者	測図・測量年	図歴	出版年	備考	請求記号	資料コード
甲府1三峰3	中津峡	国土地理院	昭和48年測量		昭和49.12		02・23E/15/5-1-3-1974A	1170011247
				昭和60年修正測量 平成9年部分修正測量	平成10.7		02・23E/15/5-1-3-1998A	1170011256
甲府1三峰4	雁坂峠	国土地理院	昭和48年測量		昭和49.12		02・23E/15/5-1-4-1974A	1170011265
				平成9年修正測量	平成10.7		02・23E/15/5-1-4-1998A	1170011274
甲府2丹波1	丹波	国土地理院	昭和48年測量		昭和50.1		02・23E/15/5-2-1-1975A	1170011283
				昭和60年修正測量	昭和61.12		T/0・290/3099/2-2-1	1128754044
甲府2丹波2	七保	国土地理院	昭和48年測量		昭和50.2		02・23E/15/5-2-2-1975A	1170011292
					昭和50.2		T/290.3/5286/2-2-2-1975	1170055770
				昭和60年修正測量	昭和62.2 (4刷)		T/290.3/5286/2-2-2-1987	7107070960
				平成9年修正測量	平成10.7		02・23E/15/5-2-2-1998A	1170011309
				平成9年修正測量	平成10.7		T/0・290/3099/2-2-2	1128754053
				平成19年更新	平成20.11		T/290.3/5286/2-2-2-2008	5016858274
				平成27年11月調製	平成28.2		T/290.3/5286/2-2-2-2016	7107865383
甲府2丹波3	柳沢峠	国土地理院	昭和48年測量		昭和50.1		02・23E/15/5-2-3-1975A	1170011318
			昭和45年測量	昭和60年修正 平成9年修正測量	平成10.7		02・23E/15/5-2-3-1998A	1170011327
甲府2丹波4	大菩薩峠	国土地理院	昭和48年測量		昭和50.2		02・23E/15/5-2-4-1975A	1170011336
				平成9年修正測量	平成11.8		02・23E/15/5-2-4-1999A	1170011345
甲府3都留1	大月	国土地理院	昭和4年測量	昭和45年改測 昭和52年修正	昭和53.9		02・23E/15/5-3-1-1978A	1170011354
甲府3都留2	都留	国土地理院	昭和4年測量	昭和46年改測 昭和52年修正	昭和53.1		02・23E/15/5-3-2-1978A	1170011363
甲府3都留3	笹子	国土地理院	大正10年測量	昭和45年改測 昭和52年修正	昭和53.12		02・23E/15/5-3-3-1978A	1170011372
甲府3都留4	河口湖東部	国土地理院	大正10年測量	昭和45年改測 昭和52年修正	昭和53.9		02・23E/15/5-3-4-1978A	1170011381
甲府4山中湖1	御正体山	国土地理院	昭和4年測量	昭和46年改測 昭和52年修正	昭和53.9		02・23E/15/5-4-1-1978A	1170011390
甲府4山中湖2	駿河小山	国土地理院	昭和4年測量	昭和46年改測 昭和52年修正	昭和54.11		02・23E/15/5-4-2-1979A	1170011407
甲府4山中湖3	富士吉田	国土地理院	大正10年測量		昭和54.11		02・23E/15/5-4-3-1979A	1170011416
				昭和46年改測 昭和52年修正 昭和46年改測 昭和63年修正 平成10年部分修正測量	平成11.1		02・23E/15/5-4-3-1999A	1170011425
甲府4山中湖4	須走	国土地理院	大正10年測量	昭和46年改測 昭和52年修正	昭和54.1		02・23E/15/5-4-4-1979A	1170011434
甲府5金峰山1	居倉	国土地理院	昭和48年測量		昭和51.2		02・23E/15/5-5-1-1976A	1170011443
甲府5金峰山2	金峰山	国土地理院	昭和48年測量		昭和51.2		02・23E/15/5-5-2-1976A	1170011452
甲府5金峰山3	御所平	国土地理院	昭和48年測量		昭和51.2		02・23E/15/5-5-3-1976A	1170011461
				平成9年修正測量	平成10.7		02・23E/15/5-5-3-1998A	1170011470

2万5千分1地形図

図番	図名	出版者	測図・測量年	図歴	出版年	備考	請求記号	資料コード
甲府5金峰山4	増富(瑞牆山)	国土地理院	昭和48年測量		昭和51.2		02・23E/15/5-5-4-1976A	1170011480
	瑞牆山	国土地理院	昭和48年測量	平成9年修正測量	平成11.6	旧図名:増富	02・23E/15/5-5-4-1999A	1170011499
甲府6御岳昇仙峡1	川浦	国土地理院	昭和48年測量	昭和54年修正	昭和56.4		02・23E/15/5-6-1-1981A	1170011505
甲府6御岳昇仙峡2	塩山	国土地理院	昭和4年測量	昭和48年改測 昭和63年修正測量 平成10年部分修正測量	平成11.1		02・23E/15/5-6-2-1999A	1170011523
			明治21年測量	昭和48年改測 昭和54年修正	昭和55.11		02・23E/15/5-6-2-1980A	1170011514
甲府6御岳昇仙峡3	茅ヶ岳	国土地理院	昭和48年測量	昭和54年修正	昭和55.8		02・23E/15/5-6-3-1980A	1170011532
甲府6御岳昇仙峡4	甲府北部	国土地理院	明治21年測量	昭和48年改測 昭和54年修正	昭和55.8		02・23E/15/5-6-4-1980A	1170011541
甲府7甲府1	石和	国土地理院	昭和4年測量	昭和45年改測 昭和58年修正	昭和59.9		02・23E/15/5-7-1-1984A	1170011550
甲府7甲府2	河口湖西部	国土地理院	昭和4年測量	昭和45年改測 昭和58年修正	昭和59.1		02・23E/15/5-7-2-1984A	1170011560
甲府7甲府3	甲府	国土地理院	昭和4年測量	昭和46年改測 昭和58年修正	昭和59.11		02・23E/15/5-7-3-1984A	1170011579
				昭和46年改測 平成7年修正測量 平成10年部分修正測量	平成11.2		02・23E/15/5-7-3-1999A	1170011588
甲府7甲府4	市川大門	国土地理院	昭和4年測量	昭和46年改測 昭和58年修正	昭和59.11		02・23E/15/5-7-4-1984A	1170011597
甲府8富士山1	鳴沢	国土地理院	昭和3年測量	昭和46年改測 昭和52年修正	昭和53.9		02・23E/15/5-8-1-1978A	1170011603
甲府8富士山2	富士山	国土地理院	昭和3年測量	昭和46年改測 昭和52年修正	昭和53.6		02・23E/15/5-8-2-1978A	1170011612
				昭和46年改測 昭和63年修正測量 平成11年部分修正測量	平成12.4		02・23E/15/5-8-2-2000A	1170011621
甲府8富士山3	精進	国土地理院	昭和3年測量	昭和46年改測 昭和52年修正	昭和53.1		02・23E/15/5-8-3-1978A	1170011630
					平成11.7		02・23E/15/5-8-3-1999A	1170011640
甲府8富士山4	人穴	国土地理院	昭和3年測量	昭和46年改測 昭和52年修正	昭和54.2		02・23E/15/5-8-4-1979A	1170011659
静岡1御殿場1	御殿場	国土地理院	大正4年測量	昭和45年改測 昭和56年修正	昭和57.8		02・23E/15/6-1-1-1982A	1170011668
				昭和45年改測 平成3年修正測量 平成9年部分修正測量	平成9.12		02・23E/15/6-1-1-1997A	1170011677
静岡1御殿場2	裾野	国土地理院	明治19年測量	昭和45年改測 昭和56年修正	昭和58.3		02・23E/15/6-1-2-1983A	1170011686
			大正4年測量	昭和45年改測 平成3年修正測量 平成10年部分修正測量	平成11.2		02・23E/15/6-1-2-1999A	1170011695
小笠原諸島1聳島列島2	嫁島	国土地理院	昭和51年	平成3年修正測量 平成8年部分修正測量	平成10.3		02・23E/15/10-1-2-1998A	1170011828
			昭和51年測量	平成3年修正測量 平成8年部分修正測量(区画修正)	平成10.3	分図:嫁島 NG-54-7-15-2;NG-54-7-16-1	T/0・290/3099/10	5001978015
				平成24年更新	平成25.3	分図:嫁島	T/290.3/5286/8-1-2-2013	7102506042

2万5千分1地形図

図番	図名	出版者	測図・測量年	図歴	出版年	備考	請求記号	資料コード
小笠原諸島1 聟島列島3	聟島	国土地理院	昭和51年	平成3年修正測量 平成9年部分修正測量	平成9.5		02・23E/15/10-1-3-1997A	1170011837
			昭和51年測量	平成3年修正測量 平成9年部分修正測量(区画変更)	平成9.5		T/0・290/3099/9	5001978006
				平成24年更新	平成25.3	分図:西之島	T/290.3/5286/8-1-3-2013	7102506051
				平成29年4月調製	平成29.6		T/290.3/5286/8-1-3-2017	7109929434
	西之島	国土地理院	昭和54年測量	平成3年修正測量	平成4.12		T/290.3/5286/8-2-3-1992	7105876842
			平成29年4月調製	平成29.6	図郭変更: 2013年刊は「聟島」の分図	T/290.3/5286/8-2-3-2017	7109929443	
				平成31年3月調製	令和1.5		T/290.3/5286/8-2-3-2019	7112456516
小笠原諸島2 火山列島1	南鳥島	国土地理院	昭和52年測量	平成4年修正測量	平成6.11		T/0・290/3099/15	5001978973
小笠原諸島2 火山列島2	北硫黄島	国土地理院	昭和53年測量		昭和55.7		T/0・290/3099/14	5001978051
				平成19年更新	平成19.9		T/290.3/5286/8-4-2-2007	5015804869
				平成24年更新	平成25.3		T/290.3/5286/8-4-2-2013	7102506024
小笠原諸島2 火山列島3	硫黄島	国土地理院	昭和44年測量	昭和54年改測	昭和57.3		T/0・290/3099/12	5001978060
			昭和54年改測	平成19年更新	平成19.9		T/290.3/5286/8-4-3-2007	5015804878
小笠原諸島2 火山列島4	南硫黄島	国土地理院	昭和56年測量		昭和59.7	分図:沖ノ鳥島 昭和58年測量 NF-53-12-14-3;NF-53-12-14-4	T/0・290/3099/13	5001978070
				平成16年更新	平成16.12	分図:沖ノ鳥島 昭和58年測量 平成16年更新, 南鳥島 昭和52年測量 平成16年更新	T/290.3/5286/8-4-4-2004	5011772471
				平成24年更新	平成25.3	分図:沖ノ鳥島	T/290.3/5286/8-4-4-2013	7102506033
				平成31年3月調製	令和1.6	分図:南鳥島	T/290.3/5286/8-4-4-2019	7112456525
小笠原諸島13 父島列島1	兄島	国土地理院	昭和44年	昭和50改測 平成3年修正測量 平成8年部分修正	平成10.3		02・23E/15/10-13-1-1998A	1170011846
			昭和44年測量	昭和50年改測 平成3年修正測量 平成8年部分修正測量(区画修正)	平成10.3		T/0・290/3099/11-13-2	5001978982
小笠原諸島13 父島列島2	父島	国土地理院	昭和44年	平成3年修正測量 平成8年部分修正測量	平成9.8		02・23E/15/10-13-2-1997A	1170011855
			昭和44年測量	平成3年修正測量 平成8年部分修正測量(区画修正)	平成9.8		T/0・290/3099/11-9-3	5001978024
小笠原諸島16 母島列島1	母島北部	国土地理院	昭和44年	平成3年修正測量 平成8年部分修正測量	平成8.7		02・23E/15/10-16-1-1996A	1170011864
			昭和44年測量	平成3年修正測量 平成8年部分修正測量(区画変更)	平成8.7		T/0・290/3099/11-15-2・4	5001978033
				平成23年更新	平成23.10	新図番:小笠原諸島 15号-2	T/290.3/5286/8-3-1-2011	5021404933

2万5千分1地形図

図番	図名	出版者	測図・測量年	図歴	出版年	備考	請求記号	資料コード
小笠原諸島16母島列島2	母島南部	国土地理院	昭和50年	平成3年修正測量 平成8年部分修正測量	平成8.12		02・23E/15/10-16-2-1996A	1170011873
			昭和50年測量	平成3年修正測量 平成8年部分修正測量(区画変更)	平成8.12		T/0・290/3099/11-16-1・2	5001978042
				平成24年更新	平成25.2	新図番:小笠原諸島16号-1	T/290.3/5286/8-3-2-2013	7102507166

東京近傍・八王子近傍地形図

図番	図名	出版者	測図・測量年	図歴	出版年	備考	請求記号	資料コード
東京近傍1	流山	参謀本部	昭和3年測量		[昭和3]	旧図番:東京近傍1	02・23E/15/3-1-2-1928A	1115340765
東京近傍2	東京首部	地理調査所	明治41年及昭和5年測図之縮図	昭和20年部分修正測図	昭和22.7	仮製版	02・23E/15/3-2-4-1947A	1112750483
			明治41・昭和5年測量	昭和20年部分修正 昭和27年資料修正仮製版	昭和27.9		02・23E/15/3-2-4-1952A	1115066166
東京近傍3	船橋	参謀本部	大正6年測量	昭和3年修正 昭和7年要部修正	[昭和7]	旧図番:東京近傍2	02・23E/15/3-2-1-1932A	1115340756
		大日本帝国陸地測量部	大正6年測量	昭和3年修正 昭和7年要部修正仮製版	昭和7.1	旧図番:東京近傍2	02・23E/15/3-2-1-1932A	1115335578
東京近傍3	船橋	大日本帝国陸地測量部	大正6年測量	昭和3年修正 昭和7年要部修正仮製版	昭和7.1	旧図番:東京近傍3	02・23E/15/3-2-2-1932A	1115335587
		参謀本部	明治36年測量	大正10年修正 昭和12年部分修正	[昭和12]	旧図番:東京近傍3	02・23E/15/3-2-2-1937A	1115340747
東京近傍5	越谷	参謀本部	昭和3年測量仮製版		[昭和3]	旧図番:東京近傍5	02・23E/15/3-1-4-1928A	1115340729
東京近傍6	草加	大日本帝国陸地測量部	大正6年測図		大正8.12		T/290.3/5131/1-2-3-1919	5001235619
			大正10年修正測図		大正14.8		T/290.3/5131/1-2-3-1925	5003797251
		大正6年測量	昭和3・4年修正 昭和5・7年部分修正仮製版	昭和8.1	旧図番:東京近傍6	02・23E/15/3-2-3-1933A	1115335602	
	参謀本部	大正6年測量	昭和3・4年修正 昭和5・7年部分修正	[昭和7]	旧図番:東京近傍6	02・23E/15/3-2-3-1932A	1115340710	
東京近傍7	東京首部	大日本帝国陸地測量部	大正6年測量	大正8年鉄道補入	大正8.1	旧図番:東京近傍7	T/290.3/5131/1-2-4-1919 02・23E/15/3-2-4-1919A	5003797082 1115335611
		参謀本部	大正6年測量	昭和3・5年修正 昭和7年部分修正	[昭和7]	旧図番:東京近傍7	02・23E/15/3-2-4-1932A	1115340700
東京近傍8	東京南部	大日本帝国陸地測量部	大正6年測図		大正8.9		02・23E/15/3-3-3-1919A	5004385825
東京近傍10	赤羽	大日本帝国陸地測量部	大正6年測図		大正8.12		T/290.3/5131/1-6-1-1919	7101227856
				大正10年修正測図	大正14.9		02・23E/15/3-6-1-1925A	5004385852
				同10年修正測図	大正14.9		T/290.3/5131/1-6-1-1925	5003246685
			昭和3年第2回修正測図 昭和7年要部修正測図	昭和7.1	仮製版	T/290.3/5131/1-6-1・2-1932	5003677450	
東京近傍11	東京西部	大日本帝国陸地測量部	大正5年測図	大正8年鉄道補入	大正8.1		02・23E/15/3-6-2-1919A	1115335649
					大正8.10		T/290.3/5131/1-6-2-1919	5003796227
	東京西部近郊	大日本帝国陸地測量部	大正6年測図	昭和12年修正測図之縮図	昭和14.6		DT/0・290/3076/ T/60・290/5007/1939	1128075529 5018878490

2万5千分1地形図

図番	図名	出版者	測図・測量年	図歴	出版年	備考	請求記号	資料コード
東京近傍15	吉祥寺	大日本帝國 陸地測量部	大正6年測図	昭和2年修正測図	昭和4.8	旧図名:田無	T/290.3/5131/1-6-4-1929	5003678359
東京近傍15	田無	大日本帝國 陸地測量部	大正6年測図		大正8.12		T/290.3/5131/1-6-4-1919	5001235600
							T/290.3/5131/1-6-4-1919	5003246326
東京近傍16	溝口	大日本帝國 陸地測量部	大正6年測図		大正8.12		T/290.3/5131/1-7-3-1919	5001235593
八王子近傍1	川越(川越南部)	参謀本部	大正12年測量	昭和2年鉄道補入	[昭和2]	旧図番:八王子近傍1	02・23E/15/3-9-2-1927A	1115340836
八王子近傍2	所澤(所沢)	参謀本部	大正10年測量	昭和12年修正	[昭和12]	旧図番:八王子近傍2	02・23E/15/3-10-1-1937A	1115340827
	所澤	大日本帝國 陸地測量部	大正10年測図	昭和4年鉄道補入	昭和5.12		02・23E/15/3-10-1-1930A	5004385914
八王子近傍3	府中(立川)	大日本帝國 陸地測量部	大正10年測量		大正13.1	旧図番:八王子近傍3	02・23E/15/3-10-2-1924A	1115335700
	府中	大日本帝國 陸地測量部	大正10年測図	昭和5年第2回部分修正測図	大正13.1		T/290.3/5131/1-10-2-1924	5003794803
					昭和5.7		02・23E/15/3-10-2-1930A	5004385932
	立川	参謀本部	明治39・大正		[昭和12]	旧図名:府中 旧図番:八王子近傍3	02・23E/15/3-10-2-1937A	1115340818
八王子近傍4	豊田(武蔵府中)	大日本帝國 陸地測量部	大正10年測量	昭和4年鉄道補入	昭和5.12	旧図番:八王子近傍4	02・23E/15/3-11-1-1930A	1115091730
	豊田	大日本帝國 陸地測量部	大正10年測図	昭和4年鐵道補入	昭和5.12		T/290.3/5131/1-11-1-1930	5003793931
八王子近傍5	原町田	大日本帝國 陸地測量部	大正10年測図	昭和2年鉄道補入	昭和3.1		02・23E/15/3-11-2-1928A	5004385960
				昭和4年鐵道補入	昭和5.12		T/290.3/5131/1-11-2-1930	5003793646
八王子近傍6	飯能	参謀本部	大正12年測量	昭和14年部分修正	[昭和14]	旧図番:八王子近傍6	02・23E/15/3-9-4-1939A	1115340792
八王子近傍7	青梅	大日本帝國 陸地測量部	大正12年測図		昭和元.4		T/290.3/5131/1-10-3-1926	5003793207
							02・23E/15/3-10-3-1926A	5004385941
八王子近傍7		参謀本部	大正12年測量	昭和12年修正	[昭和12]	旧図番:八王子近傍7	02・23E/15/3-10-3-1937A	1115340783
八王子近傍8	拝島	大日本帝國 陸地測量部	大正10年測図		大正13.1		T/290.3/5131/1-10-4-1924	5003792175
					昭和10年鐵道補入	昭和10.11		02・23E/15/3-10-4-1935A
八王子近傍9	八王子	大日本帝國 陸地測量部	大正10年測図	昭和2年部分修正側図同5年鐵道補入	大正14.3		T/290.3/5131/1-11-3-1925	5003791454
					昭和7.1		T/290.3/5131/1-11-3-1932	5003787783
					[昭和5]	旧図番:八王子近傍9	02・23E/15/3-11-3-1930A	1115340774
		参謀本部	大正10年測量	昭和5年鐵道補入				

2万分1迅速測図

飯能村	亀久保村	大井町	浦和駅	越箇谷駅	流山村	我孫子宿
浦和及所沢近傍1			松戸及越箇谷近傍2			
扇町屋村 1-8	所沢村 1-6	大和田町 1-4	蕨 駅 1-2	川口町	松戸駅	小金町
拝島村 4-5	小川村 4-3	田無町 4-1	板橋駅 3-7	下谷区 3-5	市川駅	八幡町
八王子及布田近傍4			東京近傍3			
八王子駅 4-6	府中駅 4-4	布田駅 4-2	内藤新宿 3-8	麴町区 3-6	逆井村 3-4	船橋駅
橋本村 6-6	小野路村 6-4	登戸村 6-1	二子村 5-3	品川駅 5-1		
程箇谷及厚木近傍6			品川及横浜近傍5			
上溝村 6-8	原町田村 6-5	荻田村 6-2	川崎駅 5-4	羽田村 5-2		
厚木町 6-9	下鶴間村 6-6	程箇谷駅 6-3	横浜区 5-5			
下糟屋村 7-5	原宿村	戸塚駅	本牧本郷村			
相模國中部7						
平塚駅	藤沢駅	雪下村 7-2	洲崎村 5-7			

2万分1迅速測図

図番	図名	出版者	測図・測量年	図歴	出版年	請求記号	資料コード
浦和及び所沢近傍2	蕨駅	陸地測量部	明治13年測量 明治19年修正 製版	明治26年再版	明治27.8	02・23E/12/1-2-1894A	1115425568
浦和及び所沢近傍4	大和田町	陸地測量部	明治14年測量 明治18年製版	明治27年再版	明治27.1	02・23E/12/1-4-1894A	1115091697
浦和及び所沢近傍6	所沢村	陸地測量部	明治15年測量 明治19年製版	明治27年再版 明治30年修正	明治30.2	02・23E/12/1-6-1897A	1111921147
浦和及び所沢近傍8	扇町屋村	陸地測量部	明治14年測量 明治19年製版	明治27年再版	[明治27]	02・23E/12/1-8-1894A	1111921218
東京近傍3	市川驛	陸地測量部	明治13年測量 明治19年製版	明治23年再版 明治30年修正	明治30.4	T/290.3/5209/1-3-1897	5003750193
東京近傍4	逆井村	陸地測量部	明治13年測量 明治19年製版	明治23年再版	明治27.5	T/290.3/5209/1-4-1894	5003750184
				明治23年再版 明治29年修正	明治29.11	02・23E/12/3-4-1896A	1112924063
					明治31.4	T/290.3/5209/1-4-1898	5003750175
東京近傍5	下谷区	参謀本部陸 軍部測量局	明治13年測量 明治19年製版		明治20.8	T/290.3/5209/1-5-1887	7108904412
		陸地測量部		明治24年修正再版	明治24.6	02・23E/12/3-5-1891A	1114641334
				明治23年修正再版 明治30年再版修正	明治30.3	02・23E/12/3-5-1897A	1114641343
						T/290.3/5209/1-5-1897	5003224211
東京近傍6	麴町区	陸地測量部	明治13年測量 明治19年製版		明治20.8	02・23E/12/3-6-1887A	1115097529
				明治23年再版	[明治23]	02・23E/12/3-6-1890A	1115097402
				明治23年再版 明治30年修正	明治30.3	02・23E/12/3-6-1897A	1115097411
						T/290.3/5209/1-6-1897	5003750157
					明治31.4	T/290.3/5209/1-6-1898	5003224220
東京近傍7	板橋駅	陸地測量部	明治14年測量 明治19年製版		明治20.8	02・23E/12/3-7-1887A	1115097420
			明治14年測量 明治18年製版	明治24年修正再版	明治24.6	02・23E/12/3-7-1891A	1113203201
			明治14年測量 明治20年出版	明治24年修正再版	明治28.8	T/290.3/5209/1-7-1895	5003750139
東京近傍8	内藤新宿	陸地測量部	明治13年測量 明治19年製版 明治20年8月 26日出版	明治24年修正再版 明治24年6月27日 更改出版	明治24.6	T/290.3/5209/1-8-1891	5014335934
			明治13年測量 明治19年製版	明治23年再版 明治30年修正	明治30.4	02・23E/12/3-8-1897A	1112497330
八王子及び布田近傍1	田無町	陸地測量部	明治13年測量 明治19年製版	明治27年修正再版	明治27.11	02・23E/12/4-1-1894A	1112497320
						T/290.3/5209/3-1-1894	5003750068
八王子及び布田近傍2	布田驛	参謀本部陸 軍部測量局	明治13年測量 明治19年製版 明治20年出版		明治20.8	T/290.3/5209/3-2-1887	5003750030
		陸地測量部	明治13年測量 明治19年製版	明治27年修正再版	明治27.12	02・23E/12/4-2-1894A	1112497376
八王子及び布田近傍3	小川村	陸地測量部	明治15年測量 明治19年製版	明治28年再版 明治29年修正	明治29.12	T/290.3/5209/3-3-1896	5003750012
						02・23E/12/4-3-1896A	1114241557
八王子及び布田近傍4	府中駅	陸地測量部	明治15年測量 明治19年製版	明治27年修正再版	明治27.12	02・23E/12/4-4-1894A	1111921156
					明治29.9	02・23E/12/4-4-1896A	1115284405
八王子及び布田近傍5	拝島村	陸地測量部	明治15年測量 明治19年製版	明治27年再版 明治29年修正	明治30.2	02・23E/12/4-5-1897A	1112497367
						T/290.3/5209/3-5-1897	5003750003

2万分1迅速測図

図番	図名	出版者	測図・測量年	図歴	出版年	請求記号	資料コード
八王子及布田近傍6	八王子驛	陸地測量部	明治15年測量 明治19年製版	明治28年修正再版 明治29年再脩	[明治29]	02・23E/12/4-6-1896A	1114241566
八王子及布田近傍6	八王子驛	陸地測量部	明治15年測量 明治19年製版	明治28年修正再版 明治29年再脩	[明治29]	T/290.3/5209/3-6-1896	5003749998
					明治31.9	02・23E/12/4-6-1898A	1115284414
品川及び横浜近傍1	品川駅	陸地測量部	明治14年測量 明治18年製版	明治24年修正再版	明治24.8	02・23E/12/5-1-1891A	1112923852
					明治27.5	T/290.3/5209/2-1-1894	5003749989
品川及び横浜近傍2	羽田村	陸地測量部	明治14年測量 明治20年出版	明治24年修正再版	明治24.8	T/290.3/5209/2-1-1891	1128075485
					明治23	T/290.3/5209/2-2-1890	1128075500
品川及び横浜近傍2	羽田村	陸地測量部	明治14年測量 明治18年製版	明治23年再版	[明治23]	T/290.3/5209/2-2-1890	5003749970
					明治31.4	02・23E/12/5-2-1898A	1112923861
品川及び横浜近傍3	二子村	陸地測量部	明治14年測量 明治18年製版 明治20年出版	明治24年再版	[明治24]	02・23E/12/5-3-1887B	1112923870
						02・23E/12/5-3-1887A	1115284441
						T/290.3/5209/2-3-1891	5003750095
品川及び横浜近傍4	川崎駅	陸地測量部	明治14年測量 明治18年製版	明治26年再版	[明治26]	02・23E/12/5-4-1893A	1115097430
品川及び横浜近傍5	横浜区	陸地測量部	明治15年測量 明治18年製版		[明治18]	02・23E/12/5-5-1885A	1115097449
品川及び横浜近傍7	洲崎村	陸地測量部	明治15年測量 明治18年製版		明治20.8	02・23E/12/5-7-1887A	1115097458
程箇谷及厚木近傍1	登戸村	陸地測量部	明治18年測量 明治19年製版	明治25年再版	明治30.5	02・23E/12/6-1-1897A	1111921165
		参謀本部陸軍部測量局	明治14年測量 明治18年製版 明治20年出版		明治20.9	T/290.3/5209/4-1-1887	5003749951
程箇谷及び厚木近傍2	荏田村	陸地測量部	明治14年測量 明治19年製版		明治20.9	02・23E/12/6-2-1887A	1115097467
				明治25年再版	[明治25]	02・23E/12/6-2-1892A	1112480584
程箇谷及び厚木近傍3	程箇谷駅	陸地測量部	明治15年測量 明治19年製版		明治20.9	02・23E/12/6-3-1887A	1115097476
				明治25年修正再版	明治31.7	02・23E/12/6-3-1898A	1115091721
程箇谷及厚木近傍4	小野路村	陸地測量部	明治15年測量 明治19年製版	明治26年再版	明治26.7	02・23E/12/6-4-1893A	1112480593
						T/290.3/5209/4-4-1893	5003749915
程箇谷及厚木近傍5	原町田村	参謀本部陸軍部測量局	明治14年測量 明治19年製版		明治19.9	T/290.3/5209/4-5-1886	5003749817
		陸地測量部	明治14年測量 明治19年製版	明治26年再版	明治26.9	02・23E/12/6-5-1893A	1112480664
					明治32.8	02・23E/12/6-5-1899A	1115284423
程箇谷及厚木近傍6	下鶴間村	参謀本部陸軍部測量局	明治15年測量 明治19年製版		明治19	T/290.3/5209/4-6-1886	5003749808
		陸地測量部	明治15年測量 明治19年製版	明治25年再版	[明治25]	02・23E/12/6-6-1892B	1111921227
						02・23E/12/6-6-1892A	1115284432
程箇谷及厚木近傍7	橋本村	参謀本部陸軍部測量局	明治15年測量 明治19年製版		明治20.9	T/290.3/5209/4-7-1887	5003749791
		陸地測量部	明治15年測量 明治19年製版	明治26年再版	明治32.1	02・23E/12/6-7-1899A	1115091703
程箇谷及び厚木近傍8	上溝村	陸地測量部	明治15年測量 明治19年製版	明治26年再版	[明治26]	02・23E/12/6-8-1893A	1115097510
					明治26.1	02・23E/12/6-8-1893B	1115091712
程箇谷及び厚木近傍9	厚木町	陸地測量部	明治15年測量 明治19年製版	明治26年再版	明治26.8	02・23E/12/6-9-1893A	1115097485
					明治32.6	02・23E/12/6-9-1899A	1115091759

2万分1迅速測図

図番	図名	出版者	測図・測量年	図歴	出版年	請求記号	資料コード
相模國中部2	雪下村	陸地測量部	明治15年測量 明治16年製版		明治20.9	02・23E/12/7-2-1887A	1115097494
相模國中部5	下糟屋村	陸地測量部	明治15年測量 明治16年製版	明治23年再版	明治23.1	02・23E/12/7-5-1890A	1115097500

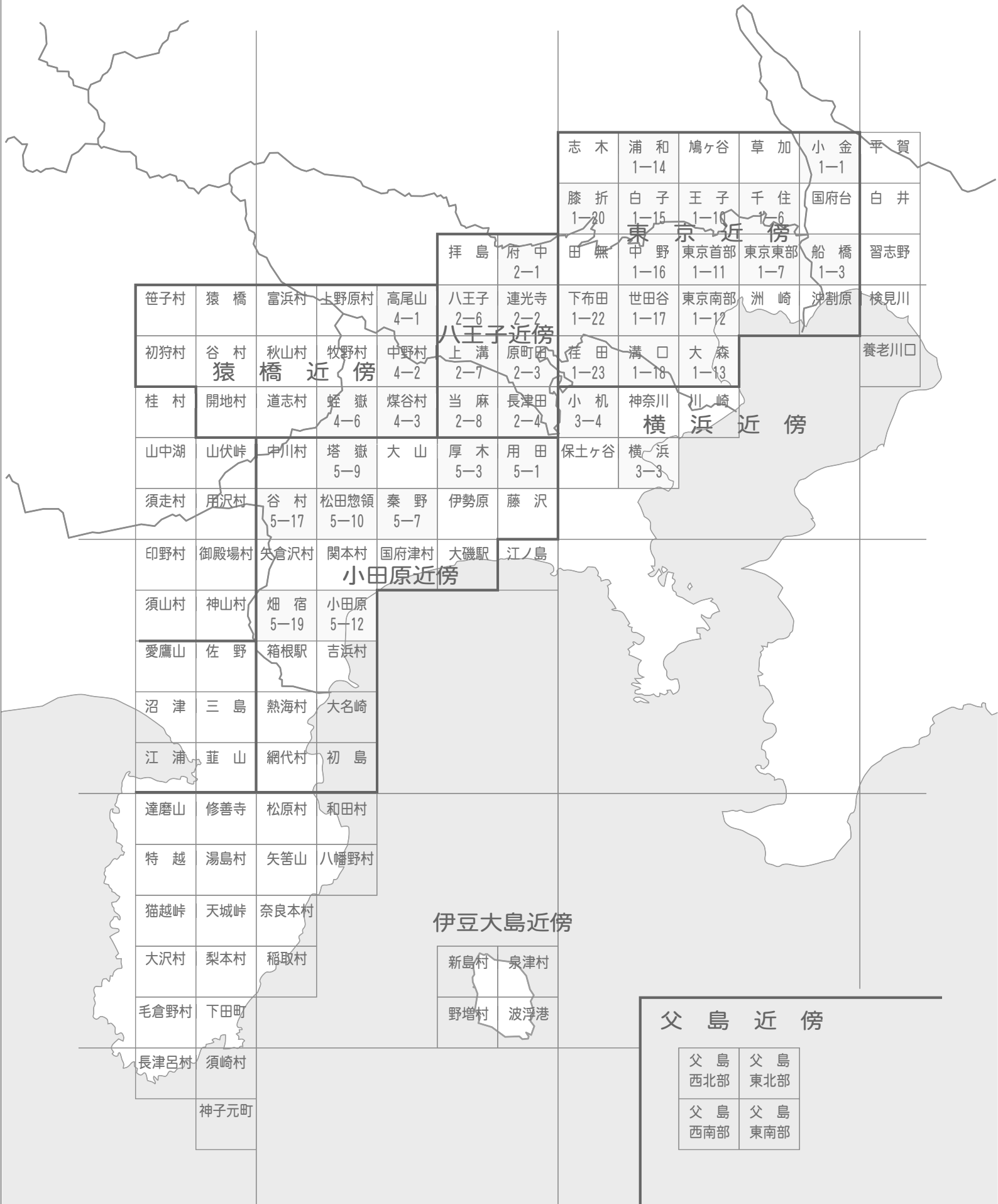
その他

図番	図名	出版者	測図・測量年	図歴	出版年	請求記号	資料コード
東京近傍5-[8]	[下谷区・ 麴町区・ 板橋駅・ 内藤新宿]	[出版者不 明]	明治14年測量 同18年製版同 20年刊等を複 製し貼り合わ せたもの		[19--]	DT/0・290/3152/	1128777441
東京近傍図	東京近傍 南部	陸地測量部	明治13年測量		明治19	T/290.3/5394/1886	5021371618

地図帳

書名	出版者	出版年	備考	内容	請求記号	資料コード
第一軍管地方迅速測図	大日本測 量	[刊年不明]	地図21枚 明 治13~17年測 図 同19年製版 明治20年出版 の複製版	内容:八王子及布田近傍;田無 町.布田駅.小川村.府中駅.拝島 村.八王子駅.東京近傍;八幡町. 船橋駅.市川駅.逆井村.下谷区. 麴町区.板橋駅.内藤新宿.品川 及横浜近傍;品川駅.羽田村.二 子村.川崎駅.横浜区.本牧本郷 村.洲崎村	DT/0・290/44/	1124420909
第一軍管地方迅速測図	大日本測 量資料調 査部	[刊年不明]	地図21枚 明 治13~15年測 量 同19年製版 明治20年出版 のもの複製 版	内容:八王子及布田近傍;田無 町.布田駅.小川村.府中駅.拝島 村.八王子駅.東京近傍;八幡町. 船橋駅.市川駅.逆井村.下谷区. 麴町区.板橋駅.内藤新宿.品川 及横浜近傍;品川駅.羽田村.二 子村.川崎駅.横浜区.本牧本郷 村.洲崎村	02・23E/3004/XA	1114687520
[二万分の一地形図八 王子近傍]	大日本帝 国陸地測 量部	明治42.1	8枚 合綴 明 治39年測図 同 41年製版	内容:府中.連光寺.原町田.長津 田.拝島.八王子.上溝.当麻	DT/290.3/5006/1909	1120684794
東京近傍図	古地図史 料出版	[197-]	地図7枚 明治 13~14年測量 明治19年製版 大日本参謀本 部陸軍部測量 局及び陸地測 量部作成2万分 1迅速図の複製 地図27枚	内容:東部・西部・南部・北 部・中部・北西部・西南部	T/0・290/3145/	1128751893
迅速測図	昭和礼文 社	昭和53	「第一軍管地 方迅速測図」 (一部「第一師 管地方迅速測 図」)のうち東 京近傍第3~8 号等の複製		DT/0・290/100/	1124510837
明治前期測量2万分1フ ランス式彩色地図 第 一軍管地方二万分一迅 速測圖原圖覆刻版	日本地図 センター	1996	地図各6~8枚		DT/290.3/5494/1~13	

正式2万分1地形図



志木	浦和 1-14	鳩ヶ谷	草加	小金 1-1	平賀
膝折 1-20	白子 1-15	王子 1-10	千住 1-6	国府台	白井
田無	中野 1-16	東京首部 1-11	東京東部 1-7	船橋 1-3	習志野

笹子村	猿橋	富浜村	上野原村	高尾山 4-1	八王子 2-6	連光寺 2-2	下布田 1-22	世田谷 1-17	東京南部 1-12	洲崎	沖割原	検見川
初狩村	谷村	秋山村	牧野村	中野村 4-2	上溝 2-7	原町田 2-3	在田 1-23	溝口 1-18	大森 1-13	養老川口		
桂村	開地村	道志村	蛭嶽 4-6	煤谷村 4-3	当麻 2-8	長津田 2-4	小机 3-4	神奈川	川崎	横浜近傍		

山中湖	山伏峠	中川村	塔嶽 5-9	大山	厚木 5-3	用田 5-1	保土ヶ谷	横浜 3-3
須走村	用沢村	谷村 5-17	松田惣領 5-10	秦野 5-7	伊勢原	藤沢		
印野村	御殿場村	矢倉沢村	関本村	国府津村	大磯駅	江ノ島	小田原近傍	

須山村	神山村	畑宿 5-19	小田原 5-12
愛鷹山	佐野	箱根駅	吉浜村
沼津	三島	熱海村	大名崎
江浦	葦山	網代村	初島

達磨山	修善寺	松原村	和田村
特越	湯島村	矢筈山	八幡野村

猫越峠	天城峠	奈良本村
大沢村	梨本村	稲取村

毛倉野村	下田町
------	-----

長津呂村	須崎村
神子元町	

伊豆大島近傍

新島村	泉津村
野増村	波浮港

父島近傍

父島 西北部	父島 東北部
父島 西南部	父島 東南部

正式2万分 1 地形図

図番	図名	出版者	測図・測量年	図歴	出版年	備考	請求記号	資料コード
東京近傍2	国府台	大日本帝国 陸地測量部	明治36年測図 明治40年製版		明治40		DT/290.3/5005/1-2-1907	1124402778
東京近傍3	船橋	大日本帝国 陸地測量部	明治36年測図 明治40年製版		明治40		DT/290.3/5005/1-3-1907	1124402787
			明治36年測量 明治40年製版		明治40.4		02・23E/13/1-3-1907A	1115137203
東京近傍6	千住	大日本帝國 陸地測量部	明治42年測量 大正2年製版		大正2.12		02・23E/13/1-6-1913A	1112750465
東京近傍7	東京東部	大日本帝國 陸地測量部	明治42年測量 仮製版		明治44.7		02・23E/13/1-7-1911A	1115137212
			明治42年測図 大正3年製版		大正3.14		DT/290.3/5005/1-7-1914	1124402796
東京近傍8	洲崎	大日本帝国 陸地測量部	明治42年測図 大正2年製版		大正2.13		DT/290.3/5005/1-8-1913	1124402802
東京近傍10	王子	大日本帝國 陸地測量部	明治42年測量 仮製版		明治44.7		02・23E/13/1-10-1911A	1111921236
			明治42年測図 大正2年製版		大正3.14		DT/290.3/5005/1-10-1914	1124402811
			明治42年測量	大正3年鉄道補入 大正6年改版	大正6.8		02・23E/13/1-10-1917A	1111921245
東京近傍11	東京首部	大日本帝国 陸地測量部	明治42年測図 仮製版		明治44		DT/290.3/5005/1-11-1911	1124402820
			明治42年測量 大正4年製版		大正4.6		02・23E/13/1-11-1915A	1111921254
			明治42年測量	大正4年鉄道補入	大正6.1		02・23E/13/1-11-1917A	1111921263
東京近傍12	東京南部	大日本帝国 陸地測量部	明治42年測図 仮製版		明治44		DT/290.3/5005/1-12-1911	1124402830
			明治44年縮図 仮製版		明治44.7		02・23E/13/1-12-1911A	1112923834
			明治42年測圖				T/290.3/5005/1-12-1911	5003761105
			明治42年測量 大正4年製版		大正4.7		02・23E/13/1-12-1915A	1115137221
東京近傍13	大森	大日本帝国 陸地測量部	明治39年測図 明治41年製版		明治41		DT/290.3/5005/1-13-1908	1124402858
			明治39年測量		明治		02・23E/13/1-13-1908A	1111921272
			明治39年測圖 明治41年製版		41.12		T/290.3/5005/1-13-1908	5003760467
			明治39年測量 明治42年製版		明治42.7		02・23E/13/1-14-1909A	1112635605
東京近傍14	浦和	大日本帝國 陸地測量部	明治39年測量 明治42年製版		明治42.7		02・23E/13/1-14-1909A	1112635605
			明治43年測量 仮製版		明治44.7		02・23E/13/1-15-1911A	1111921281
			明治42年測圖 大正2年製版		大正3.1		T/290.3/5005/1-15-1914	5003760180
			明治42年測図	大正4年鉄道補入 大正6年改版	大正6		DT/290.3/5005/1-15-1917	1124402867
東京近傍15	白子	大日本帝國 陸地測量部	明治42年測量 大正4年製版		大正6.8		02・23E/13/1-15-1917A	1112635599
			明治42年測圖	大正4年鉄道補入 大正6年改版	大正6		DT/290.3/5005/1-15-1917	1124402867
			明治42年測量	大正4年鉄道補入 大正6年改版	大正6.8		02・23E/13/1-15-1917A	1112635599
東京近傍16	中野	大日本帝國 陸地測量部	明治42年測量 仮製版		明治44.7		02・23E/13/1-16-1911A	1112923843
			明治42年測図	大正4年鉄道補入 大正6年改版	大正6		DT/290.3/5005/1-16-1917	1124402885
			明治42年測量	大正4年鉄道補入	大正6.8		02・23E/13/1-16-1917A	1111921290
東京近傍17	世田谷	大日本帝國 陸地測量部	明治43年測量 仮製版		明治44.7		02・23E/13/1-17-1911A	1115137230
			明治42年測圖		大正2.7		DT/290.3/5005/1-17-1913	1124361817
			明治42年測圖	大正2年鐵道補入 同6年改版	大正6.8		T/290.3/5005/1-17-1917	5003758988

正式2万分1地形図

図番	図名	出版者	測図・測量年	図歴	出版年	備考	請求記号	資料コード
東京近傍18	溝口	大日本帝國 陸地測量部	明治39年測量 明治42年製版		明治42.3		02・23E/13/1-18-1909A	1111921307
		出版者不明					DT/290.3/5005/1-18	1124402849
東京近傍20	膝折	大日本帝國 陸地測量部	明治39年測量 明治42年製版		明治42.4		02・23E/13/1-20-1909A	1111921316
東京近傍21	田無	大日本帝國 陸地測量部	明治39年測図 明治42年製版		明治42.6		T/290.3/5005/1-21-1909	5003758629
東京近傍21	田無	大日本帝國 陸地測量部	明治39年測図 明治42年製版		明治42.6		02・23E/13/1-21-1909A	5004584121
東京近傍22	下布田	大日本帝國 陸地測量部	明治39年測量 明治42年製版		明治42.4		02・23E/13/1-22-1909A	1111921325
東京近傍23	荏田	大日本帝國 陸地測量部	明治39年測図 明治42年製版		明治42		DT/290.3/5005/1-23-1909	1124402894
			明治39年測量 明治42年製版		明治42.4		02・23E/13/1-23-1909A	1111921334
八王子近傍2	連光寺	大日本帝國 陸地測量部	明治39年測量		明治42.4		02・23E/13/2-2-1909A	1111921343
八王子近傍3	原町田	大日本帝國 陸地測量部	明治39年測量 明治42年製版		明治42.3		02・23E/13/2-3-1909A	1112923880
八王子近傍4	長津田	大日本帝國 陸地測量部	明治39年測量 明治41年製版		明治42.1		02・23E/13/2-4-1909A	1112923899
八王子近傍6	八王子	大日本帝國 陸地測量部	明治39年測量 明治42年製版		明治42.4		02・23E/13/2-6-1909A	1112923923
八王子近傍7	上溝	大日本帝國 陸地測量部	明治39年測量 明治42年製版		明治42.2	現物の図 番:八王子 近傍 8	02・23E/13/2-7-1909A	1112923932
八王子近傍8	当麻	大日本帝國 陸地測量部	明治39年測量 明治41年製版		明治42.1	現物の図 番:八王子 近傍 9	02・23E/13/2-8-1909A	1112923941
猿橋近傍1	高尾山	大日本帝國 陸地測量部	明治21年測量 明治25年製版		明治25.5		02・23E/13/4-1-1892A	1115137277
猿橋近傍1	高尾山	大日本帝國 陸地測量部	明治21年測量	明治39年鉄道補 入	明治43.1		02・23E/13/4-1-1910A	1115137286
猿橋近傍2	中野村	大日本帝國 陸地測量部	明治21年測量 明治25年製版		明治25.3		02・23E/13/4-2-1892A	1115137295
猿橋近傍3	煤谷村	大日本帝國 陸地測量部	明治21年測量 明治25年製版		明治25.3		02・23E/13/4-3-1892A	1115137301
小田原近傍1	用田	大日本帝國 陸地測量部	明治39年測量 明治42年製版		明治42.3	旧図番:八 王子近傍 5	02・23E/13/5-1-1909A	1112923914
小田原近傍3	厚木	大日本帝國 陸地測量部	明治39年測量 明治42年製版		明治42.6		02・23E/13/5-3-1909A	1115137240
小田原近傍7	秦野	大日本帝國 陸地測量部	明治39年測量 明治42年製版		明治42.3		02・23E/13/5-7-1909A	1115137259
小田原近傍10	松田惣領	大日本帝國 陸地測量部	明治21年測量 明治25年製版		明治25.2		02・23E/13/5-10-1892A	1115137268

地図帳

書名	巻号	出版者	出版年	備考	内容	請求記号	資料コード
[2万分の1地形図八王子近傍]	1-8号	大日本帝國 陸地測量部	明治34.1	地図8枚 明治39年測図 明治41年製版	内容:府中.連光寺.原町 田.長津田.拜島.八王子. 上溝.当麻	DT/290.3/5006/1909	1120684794

東京、横浜近傍1万分1地形図

傍近京東

井神石 四	馬 練 四	子 王 四	島河三 五	住 千 五
窪 荻 四	井 新 六	田稲早 四	野 上 五	島 向 五
戸井高上 四	野 中 六	谷 四 三	橋本日 五	川 深 五
堂 經 四	谷田世 三	田 三 三	橋 新 五	崎 洲 五
子 二 四	谷文碑 五	川 品 四	場台川品 五	
□ 溝 四	布調園田 四	森 大 三		
	□ 矢 三	田 蒲 三	守 穴 三	
	見 鶴 三	崎 川 三	台燈田羽 三	
川奈神 六	麥 生 六	町善安 六		
谷ヶ土保 六	濱 横 六	□港濱横 六		
	岸 根 六	牧 本 六		

傍近濱横

東京、横浜近傍 1 万分 1 地形図

索引図の番号	図番	図名	出版者	測図年	図歴	出版年	請求記号	資料コード				
東京近傍5	東京近傍1号	千住	大日本帝國 陸地測量部	明治42年測図	大正5年第1回修正測図	大正6.12	02・23E/8/3-2-18-1917A	1114641352				
							DT/0・290/5031/1	5001301222				
							T/0・290/5031/1-1917	5003192691				
	[東京近傍1号]		大日本帝國 陸地測量部	[明治42年測 図]	[大正10年第2回修正測 図]	[大正 12.6]	T/290.3/5518/1-1923	7110484128				
							大日本帝國 陸地測量部	明治42年測図	大正10年第2回修正測図	大正12.9	T/0・290/94/1-1923	5003785493
											大正10年第2回修正測図 大正14年部分修正	昭和元.7
明治42年測図 仮製版	昭和5年第3回修正測図 (空中写真測量)	昭和6.12	T/290.3/5048/1	5004801116								
東京近傍5	東京近傍2号	向島	大日本帝國 陸地測量部	明治42年測図	大正10年第2回修正測図	大正12.3	T/0・290/94/2-1923	5003786857				
							大正12.4	T/0・290/94/2-1923-2	5001301394			
	[東京近傍2号]		大日本帝國 陸地測量部	[明治42年測 図]	[大正10年第2回修正測 図]	[大正 12.4]	T/290.3/5518/2-1923	7110484191				
							大日本帝國 陸地測量部	明治42年測図	大正10年第2回修正測図 大正14年部分修正	昭和元.7	T/0・290/94/2	5001301410
	昭和5年測図 (空中写真測 量)仮製版		仮製版	昭和6.12	02・23E/8/3-2-19-1931A	1112923950						
	T/290.3/5048/2		5004801312									
東京近傍5	東京近傍12号	向島	大日本帝國 陸地測量部	昭和5年測図 (空中写真測 量)仮製版	昭和12年修正測図 (空中写真測量併用)	昭和15.3	T/290.3/5152/12-1940	1128055221				
東京近傍5	東京近傍3号	深川	大日本帝國 陸地測量部	明治42年測図	大正4年第1回修正測図	大正6.12	02・23E/8/3-2-20-1917A	1114641370				
							DT/0・290/5031/3	5001301231				
							大正7.8	T/0・290/5031/3-1918	5003192889			
								大正12.1	T/0・290/94/3-1923	5003783686		
	大正12.6		T/290.3/5048/3-1923	7101227847								
			[東京近傍3号]	大日本帝國 陸地測量部	[明治42年測 図]	[大正10年第2回修正測 図]	[大正 12.6]	T/290.3/5518/3-1923	7110484235			
大日本帝國 陸地測量部	明治42年測図	大正10年第2回修正測図 大正14年部分修正						昭和元.7	T/0・290/94/3	5001301429		
			昭和5年測図 (空中写真測 量)仮製版	仮製版	昭和7.1	T/0・290/94/3-1926	5003783443					
T/290.3/5048/3	5004801457											
東京近傍5	東京近傍13号	深川	大日本帝國 陸地測量部	昭和4年測図 (空中写真測 量)仮製版	昭和12年修正測図 (空中写真測量併用)	昭和15.3	T/290.3/5152/13-1940	1128055230				

東京、横浜近傍 1 万分 1 地形図

索引図の番号	図番	図名	出版者	測図年	図歴	出版年	請求記号	資料コード					
東京近傍5	東京近傍4号	洲崎	大日本帝國 陸地測量部	明治42年測図	大正4年第1回修正測図	大正6.12	02・23E/8/3-3-16-1917A	1114641380					
							DT/0・290/5031/4	5001301240					
							T/0・290/94/4-1922	5003787578					
	[東京近傍4号]		大日本帝國 陸地測量部	[明治42年測 図]	[大正10年第2回修正測 図]	[大正 12.1]	T/290.3/5518/4-1923	7110484084					
							大日本帝國 陸地測量部	明治42年測図	大正10年第2回修正測図 大正14年部分修正	昭和元.6	T/0・290/94/4	5001301438	
										昭和5年測図 (空中写真測 量)仮製版	昭和6.12	T/290.3/5048/4	5004801546
東京近傍5	東京近傍5号	三河島	大日本帝國 陸地測量部	明治42年測図	大正4年第1回修正測図	大正6.12	02・23E/8/3-2-23-1917A	1114641399					
							DT/0・290/5031/5	5001301250					
							T/0・290/5031/5-1917	5003787710					
	[東京近傍5号]		大日本帝國 陸地測量部	[明治42年測 図]	[大正10年第2回修正測 図]	[大正 12.4]	T/290.3/5518/5-1923	7110484119					
							大日本帝國 陸地測量部	明治42年測図	大正10年第2回修正測図 大正14年部分修正	昭和元.7	T/0・290/94/5	1128054636	
										昭和5年第3回修正測図 (空中写真測量)	昭和6.12	T/290.3/5048/5	5004801591
東京近傍5	東京近傍6号	上野	大日本帝國 陸地測量部	明治42年測図	大正5年第1回修正測図	大正6.12	02・23E/8/3-2-24-1917A	1114641405					
							DT/0・290/5031/6	5001301269					
							T/290.3/5518/6-1923	7110484182					
	[東京近傍6号]		大日本帝國 陸地測量部	[明治42年測 図]	[大正10年第2回修正測 図]	[大正 12.4]	T/290.3/5518/6-1923	7110484182					
							大日本帝國 陸地測量部	明治42年測図	大正10年第2回修正測図 大正14年部分修正	昭和元.7	T/0・290/94/6	5001301456	
										昭和5年測図 (空中写真測 量)仮製版	昭和7.1	T/290.3/5048/6	5004801608
東京近傍5	東京近傍6号	上野	大日本帝國 陸地測量部	昭和5年測図 (空中写真測 量)仮製版	昭和12年修正測図 仮 製版番地所屬界及び番 地は昭和14年6月現在	昭和7.12	T/290.3/5048/6-1932	5001235987					
						昭和15.3	02・23E/8/3-2-24-1940A	1112924027					
						昭和5年測図 (空中写真測 量)仮製版	昭和15.3	T/290.3/5152/18-1940	5013038461				
	東京近傍5		東京近傍18号 (共52面)	上野	大日本帝國 陸地測量部	昭和5年測図 (空中写真測 量)仮製版	昭和12年修正測図 (空中写真測量併用)	昭和15.3	T/290.3/5152/18-1940	5013038461			
								大日本帝國 陸地測量部	明治42年測図	大正10年第2回修正測図	大正11.8	T/0・290/94/7-1922	5003787676
											大正12.1	T/0・290/94/7-1923	5003163724
[大正 12.1]	T/290.3/5518/7-1923	7110484226											
[東京近傍7号]	大日本帝國 陸地測量部	[明治42年測 図]	[大正10年第2回修正測 図]	[大正 12.1]	T/290.3/5518/7-1923	7110484226							
					大日本帝國 陸地測量部	明治42年測図	大正10年第2回修正測図 大正14年部分修正	昭和元.6	T/0・290/94/7	1124363929			
								昭和元.6	T/0・290/94/7A	5001301465			
東京近傍5	東京近傍7号	日本橋	大日本帝國 陸地測量部	昭和5年測図 (空中写真測 量)仮製版	仮製版	昭和7.1	T/290.3/5048/7	5004800843					
						昭和7.12	T/290.3/5048/7-1932(2)	5003162478					

東京、横浜近傍 1 万分 1 地形図

索引図の番号	図番	図名	出版者	測図年	図歴	出版年	請求記号	資料コード
東京近傍5	東京近傍8号	新橋	大日本帝國 陸地測量部	明治42年測図	仮製版	明治43.4	T/290.3/5151/8-1910	5012321635
							02・23E/8/3-3-21-1917A	1114641423
					大正5年第1回修正測図	大正6.12	DT/0・290/5031/8	5001301278
							T/0・290/5031/8-1917	5003787756
					大正10年第2回修正測図	大正12.1	02・23E/8/3-3-21-1923A	1115450220
				T/0・290/94/8-1923	5003784932			
	[東京近傍8号]		[大日本帝國 陸地測量部]	[明治42年測 図]	[大正10年第2回修正測 図]	[大正 12.1]	T/290.3/5518/8-1923	7110484075
	東京近傍8号		大日本帝國 陸地測量部	明治42年測図	大正10年第2回修正測図 大正14年部分修正	昭和元.6	T/0・290/94/8	1124363938
							T/0・290/94/8A	5001301474
				昭和5年測図 (空中写真測 量)仮製版	仮製版	昭和6.12	02・23E/8/3-3-21-1931A	1111980077
		昭和6.12	T/290.3/5048/8			5004801626		
東京近傍5	東京近傍20号	新橋	大日本帝國 陸地測量部	昭和5年測図 (空中写真測 量)仮製版	同12年修正測図(空中写 真測量併用) 番地所屬界及び番地 は、昭和14年6月、当該 地方官公署資料による	昭和15.3	T/290.3/5152/20-1940	5003749773
東京近傍5	東京近傍9号	品川臺場	大日本帝國 陸地測量部	明治42年測図	大正5年第1回修正測図	大正6.12	DT/0・290/5031/9	5001301287
							T/0・290/5031/9-1917	5003749755
					大正10年第2回修正測図	大正11.3	02・23E/8/3-3-22-1922A	1115450239
							T/0・290/94/9	5001301483
				T/0・290/94/9-1922	5003749737			
	[東京近傍9号]	[大日本帝國 陸地測量部]	[明治42年測 図]	[大正10年第2回修正測 図]	[大正 11.3]	T/290.3/5518/9-1922	7110484155	
	東京近傍9号	大日本帝國 陸地測量部	明治42年測図 仮製版	昭和4年及び5年第3回修 正測図	昭和7.1	T/290.3/5048/9	5004801822	
東京近傍4	東京近傍10号	王子	大日本帝國 陸地測量部	明治42年測図	大正5年第1回修正測図	大正6.12	02・23E/8/3-6-3-1917A	1114641432
							DT/0・290/5031/10	5001301296
	[東京近傍10号]		[大日本帝國 陸地測量部]	[明治42年測 図]	[大正10年第2回修正測 図]	[大正 12.5]	T/290.3/5518/10-1923	7110484100
	東京近傍10号		大日本帝國 陸地測量部	明治42年測図	大正10年第2回修正測図 大正14年部分修正	昭和元.7	02・23E/8/3-6-3-1926A	1115450248
							T/0・290/94/10	5001301492
				明治42年測図 仮製版	昭和4年第3回修正測図 (空中写真測量)	昭和4.12	T/290.3/5048/10-1929	5001235360
		昭和5.11	T/290.3/5048/10			5004801840		

東京、横浜近傍 1 万分 1 地形図

索引図の番号	図番	図名	出版者	測図年	図歴	出版年	請求記号	資料コード
東京近傍4	東京近傍11号	早稲田	大日本帝國 陸地測量部	明治42年測図	大正5年第1回修正測図 大正7年鐵道補入	大正7.8	DT/0・290/5031/11	5001301302
								5003162914
	[東京近傍11号]		[大日本帝國 陸地測量部]	[明治42年測図]	[大正10年第2回修正測図]	[大正12.5]	T/290.3/5518/11-1923	7110484173
	東京近傍11号		大日本帝國 陸地測量部	明治42年測図	大正10年第2回修正測図 大正14年部分修正	昭和元.6	T/0・290/94/11	5001301509
								T/0・290/94/11-1926
	東京近傍11号		大日本帝國 陸地測量部	明治42年測図 仮製版	昭和4年第3回修正測図 (空中写真測量)	昭和4.12	T/290.3/5048/11-1929	5001235270
昭和5.12		02・23E/8/3-6-4-1930A						1114641450
					T/290.3/5048/11	5004801869		
東京近傍4	東京近傍42号	早稲田	大日本帝國 陸地測量部	明治42年測図 仮製版	昭和12年第4回修正測図 (空中写真測量併用)	昭和15.2	T/290.3/5152/26-1940	1128055259
東京近傍3	東京近傍12号	四谷	大日本帝國 陸地測量部	明治42年測図	大正5年第1回修正測図	大正6.12	DT/0・290/5031/12	5001301311
				明治42年測図 仮製版	大正10年第2回修正測図	大正12.5	DT/0・290/94/12-1923	1124485940
				明治42年測図	大正10年第2回修正測図	大正12.5	T/0・290/94/12-1923	5003786015
	[東京近傍12号]		[大日本帝國 陸地測量部]	[明治42年測図]	[大正10年第2回修正測図]	[大正12.5]	T/290.3/5518/12-1923	7110484217
	東京近傍12号		大日本帝國 陸地測量部	明治42年測図	大正10年第2回修正測図 大正14年部分修正	昭和元.6	T/0・290/94/12	5001301518
								T/0・290/94/12-1926
					昭和4.12	T/290.3/5048/12-1929	5001235216	
					昭和5.12	02・23E/8/3-6-5-1930A	1111980101	
						T/290.3/5048/12	5004801878	
東京近傍3	東京近傍13号	三田	大日本帝國 陸地測量部	明治42年測図 仮製版(再版)	仮製版(再版)	明治43.3	02・23E/8/3-7-1-1910A	1112497385
							T/290.3/5151/13-1910	5003189829
	東京近傍13号		大日本帝國 陸地測量部	明治42年測図	大正5年第1回修正測図	大正6.12	DT/0・290/5031/13	5001301320
								T/0・290/5031/13
							02・23E/8/3-7-1-1917A	1114641479
	[東京近傍13号]		[大日本帝國 陸地測量部]	[明治42年測図]	[大正10年第2回修正測図]	[大正12.6]	T/290.3/5518/13-1923	7110484066
東京近傍13号	大日本帝國 陸地測量部	明治42年測図	大正10年第2回修正測図 大正14年部分修正	昭和元.6	T/0・290/94/13	1124363947		
						T/0・290/94/13A	5001301527	
					T/0・290/94/13-1926	5003193394		
					T/0・290/94/13-1926	5003784173		
					02・23E/8/3-7-1-1926A	1114641488		
				昭和4.12	T/290.3/5048/13-1929	5001235181		
				昭和5.12	T/290.3/5048/13	5004801887		

東京、横浜近傍 1 万分 1 地形図

索引図の番号	図番	図名	出版者	測図年	図歴	出版年	請求記号	資料コード
東京近傍4	東京近傍14号	品川	大日本帝國 陸地測量部	明治42年測図 仮製版		明治43.3	T/290.3/5151/14-1910	5003785143
				明治42年測図	大正5年第1回修正測図	大正6.12	02・23E/8/3-7-2-1917A	1114641497
							DT/0・290/5031/14	5001301330
					大正10年第2回修正測図	大正12.4	T/0・290/94/14-1923	5003458337
	[東京近傍14号]		[大日本帝國 陸地測量部]	[明治42年測 図]	[大正10年第2回修正測 図]	[大正 12.4]	T/290.3/5518/14-1923	7110484146
	東京近傍14号		大日本帝國 陸地測量部	明治42年測図	大正10年第2回修正測図 大正14年部分修正 昭和4年第3回修正測図 (空中写真測量)	昭和元.6	T/0・290/94/14	5001301536
				明治42年測図 仮製版	昭和4年第3回修正測図 (空中写真測量)	昭和4.11	T/290.3/5048/14-1929	5001235065
						昭和5.11	02・23E/8/3-7-2-1930A	1112924009
							T/290.3/5048/14	5004801896
	東京近傍3		横濱近傍3号	大森	大日本帝國 陸地測量部	大正11年測図 仮製版	仮製版	大正12.1
東京近傍3	東京近傍15号	大森	大日本帝國 陸地測量部	大正11年測図	昭和3年修正測図	昭和4.11	T/290.3/5048/15-1929	5001234881
				大正11年測図 仮製版	昭和3年修正測図	昭和5.11	T/290.3/5048/15	5004801920
東京近傍3	東京近傍30号	大森	大日本帝國 陸地測量部	大正11年測図 仮製版	昭和12年第2回修正測図 (空中写真測量併用)	昭和15.3	T/290.3/5152/30-1940	5003749728
東京近傍6	東京近傍16号	新井	大日本帝國 陸地測量部	明治42年測図	大正5年第1回修正測図	大正6.12	DT/0・290/5031/16	5001301358
	大正10年第2回修正測図				大正12.4	T/0・290/94/16-1923	5003786552	
						T/290.3/5518/16-1923	7110484164	
					大正10年第2回修正測図 大正14年部分修正	昭和元.7	02・23E/8/3-6-9-1926A	1115450300
			T/0・290/94/16	5001301554				
東京近傍4	東京近傍16号	練馬	大日本帝國 陸地測量部	明治42年測図	昭和4年第3回修正測図 (空中写真測量)	昭和4.11	T/290.3/5048/16-1929	5000918756
				明治42年測図 仮製版	昭和4年第3回修正測図 (空中写真測量)	昭和5.1	02・23E/8/3-6-8-1930A	1115097313
							T/290.3/5048/16	5004802445
東京近傍6	東京近傍17号	新井	大日本帝國 陸地測量部	明治42年測図	昭和4年第3回修正測図 (空中写真測量)	昭和4.1	T/290.3/5048/17-1929	5000918578
				明治42年測図 仮製版	昭和4年第3回修正測図 (空中写真測量)	昭和6.5	T/290.3/5048/17	5004801985
						昭和6年部分修正	昭和7.12	T/290.3/5048/17-1932
東京近傍6	東京近傍17号 (共19面)	中野	大日本帝國 陸地測量部	明治42年測図	大正5年第1回修正測図	大正6.12	DT/0・290/5031/17	5001301367
							T/0・290/5031/17-1917	5013038695
東京近傍6	東京近傍17号	中野	[大]日本帝國 陸地測量部	明治42年測図 仮製版		明治43.3	T/290.3/5151/17-1910	5013038668

東京、横浜近傍 1 万分 1 地形図

索引図の番号	図番	図名	出版者	測図年	図歴	出版年	請求記号	資料コード
東京近傍6	東京近傍17号	中野	大日本帝國 陸地測量部	明治42年測図	大正5年第1回修正測図	大正5.12	02・23E/8/3-6-10-1916A	1112497349
						大正11.11	02・23E/8/3-6-10-1922A	1114641503
	[東京近傍17号]				大正10年第2回修正測図	大正11.12	T/0・290/94/17-1922	5003783022
							T/290.3/5518/17-1922	7110484208
	東京近傍17号				大正10年第2回修正測図 大正14年部分修正	昭和元.6	02・23E/8/3-6-10-1926A	1115425675
							T/0・290/94/17	5001301563
東京近傍6	東京近傍18号	中野	大日本帝國 陸地測量部	明治42年測図 仮製版	昭和3年第3回修正測図 (空中写真測量) 昭和6年部分修正	昭和6.4	T/290.3/5048/18	5004802024
				明治42年測図				
東京近傍3	東京近傍18号 (共19面)	世田谷	大日本帝國 陸地測量部	明治42年測図	大正5年第1回修正測図	大正6.12	DT/0・290/5031/18	5001301376
							T/0・290/5031/18-1917	5013038686
東京近傍3	東京近傍18号 [東京近傍18号]	世田谷	大日本帝國 陸地測量部	明治42年測図	大正10年第2回修正測図	大正12.5	02・23E/8/3-7-6-1923A	1112924018
							T/290.3/5518/18-1923	7110484057
	東京近傍18号				02・23E/8/3-7-6-1926A	1115450328		
					T/0・290/94/18	1124363956		
					T/0・290/94/18A	1128770173		
					T/0・290/94/18B	5001301572		
					T/0・290/94/18-1926	5003193133		
					T/0・290/94/18-1926	5003784781		
東京近傍3	東京近傍19号	世田谷	大日本帝國 陸地測量部	明治42年測図	昭和3年第3回修正測図 (空中写真測量)	昭和4.9	T/290.3/5048/19-1929	5001236035
				明治42年測図 仮製版	昭和3年第3回修正測図 (空中写真測量)	昭和5.1	T/290.3/5048/19	5004802060
東京近傍5	東京近傍19号 [東京近傍19号]	碑文谷	大日本帝國 陸地測量部	明治42年測図	大正4年第1回修正測図	大正6.12	DT/0・290/5031/19	5001301385
					大正10年第2回修正測図	大正12.2	T/290.3/5518/19-1923	7110484137
	東京近傍19号				大正10年第2回修正測図 大正14年部分修正	昭和元.6	T/0・290/94/19	5001301581
							T/0・290/94/19-1926	5003784404
		[明治43]	T/290.3/5151/19-1910	5003784727				
東京近傍5	東京近傍20号	碑文谷	大日本帝國 陸地測量部	明治42年測図	昭和4年第3回修正測図 (空中写真測量)	昭和4.12	T/290.3/5048/20-1929	5001236071
				明治42年測図 仮製版	昭和4年第3回修正測図 (空中写真測量) 昭和5年部分修正測図	昭和5.11	T/290.3/5048/20	5004802104
東京近傍4	東京近傍21号	田園調布	大日本帝國 陸地測量部	昭和4年測図 (空中写真測量)	仮製版	昭和6.1	T/290.3/5048/21	5004802131
東京近傍4	東京近傍22号	石神井	大日本帝國 陸地測量部	昭和4年測図 (空中写真測量)	仮製版	昭和5.6	T/290.3/5048/22-1930	5001237918
						昭和6.1	02・23E/8/3-6-13-1931A	1115091679
		T/290.3/5048/22	5004802187					

東京、横浜近傍 1 万分 1 地形図

索引図の番号	図番	図名	出版者	測図年	図歴	出版年	請求記号	資料コード
東京近傍4	東京近傍23号	荻窪	大日本帝國 陸地測量部	昭和4年測図 (空中写真測量)	仮製版	昭和4.8	T/290.3/5048/23-1929	5001237829
						昭和5.1	02・23E/8/3-6-14-1930A	1112750410
							T/290.3/5048/23	5004802220
東京近傍4	東京近傍24号	上高井戸	大日本帝國 陸地測量部	昭和4年測図 (空中写真測量)	仮製版	昭和4.8	T/290.3/5048/24-1929	5001236400
						昭和5.1	02・23E/8/3-6-15-1930A	1112924036
							T/290.3/5048/24	5004802249
東京近傍4	東京近傍25号	経堂	大日本帝國 陸地測量部	昭和4年測図 (空中写真測量)	仮製版	昭和5.7	T/290.3/5048/25-1930	5001236367
						昭和6.1	T/290.3/5048/25-1931	5001236330
							T/290.3/5048/25	5004802258
東京近傍4	東京近傍26号	二子	大日本帝國 陸地測量部	昭和4年測図 (空中写真測量)	仮製版	昭和5.7	T/290.3/5048/26-1930	5001236311
						昭和6.1	T/290.3/5048/26	5004802276
東京近傍4	東京近傍27号	溝口	大日本帝國 陸地測量部	昭和4年測図 (空中写真測量)	仮製版	昭和5.6	T/290.3/5048/27-1930	5001236213
						昭和6.1	T/290.3/5048/27	5004802300
東京近傍4	東京近傍42号	荻窪	大日本帝國 陸地測量部	昭和4年測図 (空中写真測量)	昭和12年修正測図 (空中写真測量併用)	昭和15.2	T/290.3/5152/42-1940	5003749719
横浜近傍3	横濱近傍1号	穴守	大日本帝國 陸地測量部	大正11年測図 仮製版	昭和3年修正測図	大正12.1	T/290.3/5050/1-1923	5003194794
						昭和5.1	02・23E/8/3-3-24-1930A	1114641521
							T/290.3/5050/1	5004802374
						昭和7.12	T/290.3/5050/1-1932	5003195138
横浜近傍3	横濱近傍2号	羽田燈臺	大日本帝國 陸地測量部	大正11年測図 仮製版	昭和3年修正測図	大正12.1	T/290.3/5050/2-1923	5003194257
						昭和5.5	T/290.3/5050/2-1930	5003193957
横浜近傍3	横濱近傍3号	蒲田	大日本帝國 陸地測量部	大正11年測図 仮製版	昭和3年修正測図	大正12.1	T/290.3/5050/3-1923	5003213773
						昭和5.2	T/290.3/5050/3	5004802409
							昭和7.12	T/290.3/5050/3-1932
横浜近傍3	東京近傍31号	蒲田	大日本帝國 陸地測量部	大正11年測図 仮製版	昭和12年第2回修正測図 (空中写真測量併用)	昭和15.3	T/290.3/5152/31-1940	5003749693
横浜近傍6	横濱近傍5号	安善町	大日本帝國 陸地測量部	大正11年測図	昭和2年及3年修正測図 昭和6年部分修正測図仮製版	昭和12.11	02・23E/8/3-8-1-1937A	1114641540
横浜近傍3	横濱近傍6号	矢口	大日本帝國 陸地測量部	大正11年測図 仮製版	昭和3年修正測図	昭和5.3	T/290.3/5050/6	5004802418
横浜近傍3	東京近傍39号	矢口	大日本帝國 陸地測量部	大正11年測図 仮製版	昭和12年測図及第2回修正測図(空中写真測量併用)	昭和15.3	T/290.3/5152/39-1940	5003749657
横浜近傍3	横浜近傍7号	鶴見	大日本帝國 陸地測量部	大正11年測図	昭和3年修正測図仮製版	昭和5.3	02・23E/8/3-7-10-1930A	1114641559
横浜近傍6	横濱近傍8号	生麦	大日本帝國 陸地測量部	大正11年測図	昭和2年部分修正 昭和4年鉄道補入仮製版	昭和5.11	02・23E/8/3-8-6-1930A	1114641568
横浜近傍6	横浜近傍	神奈川	大日本帝國 陸地測量部	大正11年測図	昭和4年第2回部分修正 測図仮製版	昭和5.12	02・23E/8/3-8-11-1930A	1114641577
横浜近傍6	東京8横浜近傍12号	横浜	大日本帝國 陸地測量部	昭和6年測図 (空中写真測量)	仮製版	昭和7.5	02・23E/8/3-8-12-1932A	1114641586

東京、横浜近傍 1 万分 1 地形図

索引図の番号	図番	図名	出版者	測図年	図歴	出版年	請求記号	資料コード
記述なし	東京近傍4号	金町	大日本帝国 陸地測量部	昭和12年測図 (空中写真測 量併用)仮製 版	仮製版	昭和14.5	T/290.3/5152/4-1939	5001236133
記述なし	東京近傍6号	小松川	大日本帝国 陸地測量部	昭和12年測図 (空中写真測 量併用)仮製 版	仮製版	昭和14.6	T/290.3/5152/6-1939	5001236189
記述なし	東京8横浜近 傍13	根岸	大日本帝国 陸地測量部	大正11年測図	仮製版	大正12.1	02・23E/8/3-8-13-1923A	1114641595
記述なし	東京近傍8号 (共52面)	江戸川口	大日本帝国 陸地測量部	昭和12年測図 (空中写真測 量併用)仮製 版	仮製版	昭和14.6	T/290.3/5152/8-1939	5013038659
記述なし	東京近傍9号	草加	大日本帝国 陸地測量部	昭和12年測図 (空中写真測 量併用)仮製 版	仮製版	昭和14.3	T/290.3/5152/9-1939	5001236151
記述なし	東京近傍15号	下練馬	大日本帝国 陸地測量部 [大日本帝国 陸地測量部]	明治42年測図	大正5年第1回修正測図	大正6.12	DT/0・290/5031/15	5001301349
	大正10年第2回修正測図				[大正 12.4]	T/290.3/5518/15-1923	7110484093	
	大正10年第2回修正測図 大正14年部分修正				昭和元.6	02・23E/8/3-6-8-1926A	1115450293	
						T/0・290/94/15	5001301545	

地図帳

書名	巻号	出版者	出版年	備考	内容	請求記号	資料コード
一万分一地形 図東京近傍		大日本帝 国陸地測 量部	大正6年	地図19枚 明 治42年測図の 大正5年第1回 修正測図	内容:千住.向島.深川.洲崎.三河島.上 野.日本橋.新橋.品川台場.王子.早稲 田.四谷.三田.品川.下練馬.新井.中野. 世田谷.碑文谷	DT/0・290/59/	1124420963
						DT/0・290/59/A	5000502772

旧1万分1地形図

川越				大宮				野田							
					浦和西部 3-5-15	浦和東部 3-5-10									
	今井 3-10-16	扇町屋 3-10-11	下藤沢 3-10-6	所沢北部 3-10-1	上 富 3-6-21		蕨 3-6-6	鳩方谷 3-6-1	舎 人 3-2-21	草 加 3-2-16					
	小 作 3-10-17	箱根力崎 3-10-12	山口貯水池 3-10-7	所 沢 3-10-2	清 瀬 3-6-22	膝 折 3-6-17	成 増 3-6-12	志 村 3-6-7	赤 羽 3-6-2	西新井 3-2-22	花 畑 3-2-17	松戸西部 3-2-7	松 戸 3-2-7	五 香 3-2-2	
	菅 生 3-10-23	福 生 3-10-18	中 藤 3-10-13	村山貯水池 3-10-8	東村山 3-10-3	前 沢 3-6-23	不保谷 3-6-18	石神井 3-6-13	練 馬 3-6-8	王 子 3-6-3	三河島 3-2-23	千 住 3-2-18	金 町 3-2-13	国府台 3-2-3	柏 井 3-2-3
		西砂川 3-10-14	立川北部 3-10-9	小平学園 3-10-4	田 無 3-6-24	吉祥寺 3-6-19	荻 窪 3-6-14	新 井 3-6-9	池 袋 3-6-4	上 野 3-2-24	向 島 3-2-19	小 岩 3-2-14	市 川 3-2-14	船橋北部 3-2-3	薬園台 3-2-3
		中 神 3-10-15	立 川 3-10-10	武蔵府中 3-10-5	多磨霊園 3-6-25	井之頭 3-6-20	上高井戸 3-6-15	中 野 3-6-10	新 宿 3-6-5	日本橋 3-2-25	深 川 3-2-20	小松川 3-2-15	行 徳 3-2-15	船 橋 3-2-15	津田沼 3-2-15
						成 城 3-7-16	経 堂 3-7-11	世田谷 3-7-6	三 田 3-7-1	新 橋 3-3-21	洲 崎 3-3-16	浦 安 3-3-17			幕 張 3-3-17
						登 戸 3-7-17	二 子 3-7-12	碑文谷 3-7-7	品 川 3-7-2	品川台場 3-3-22		江戸川口 3-3-17			
							溝 口 3-7-13	田園調布 3-7-8	大 森 3-7-3						
							日 吉 3-7-9	矢 口 3-7-9	蒲 田 3-7-4	東京国 際空港 3-3-24					
						小 机 3-7-10	菊 名 3-7-10	鶴 見 3-7-10	川 崎 3-7-5	羽田燈台 3-3-25					
	下川井	川 島	神奈川 3-8-11	生 麦 3-8-6	安善町 3-8-1										
	二俣川	保土谷	横 浜 3-8-12	横浜港口 3-8-7											
		上大岡	根 岸 3-8-13	本 牧 3-8-8											
		大 町 4-5-16	金 沢 4-5-11	吾妻島 北 部 4-5-6	第二海堡 4-5-1										
		逗 子 4-5-17	田 浦 4-5-12	横須賀 4-5-7	第三海堡 ◇4-5-2										
		一 色 4-5-18	大楠山 4-5-13	衣 笠 4-5-8	浦 賀 4-5-3										
			長 井 4-5-14	武 山 4-5-9	久里浜 4-5-4										
			和 田 4-5-15	上宮田 4-5-10											
			三 崎 4-6-11	松 輪 4-6-6											
			城力島 4-6-12												

青 梅

東京西北部

東京東北部

東京西南部

東京東南部

横 浜

横 須 賀

三 崎

旧1万分1地形図

図番	図名	出版者	測量年	図歴	出版年	備考	請求記号	資料コード
東京2東京東 北部2	五香	国土地理院	昭和28年測量	仮製版	昭和32.3		02・23E/8/3-2-2-1957A	1115084923
東京2東京東 北部3	柏井	国土地理院	昭和28年測量	仮製版	昭和32.3		02・23E/8/3-2-3-1957A	1115084932
東京2東京東 北部7	松戸	地理調査所	昭和28年測量	仮製版	昭和32.3		02・23E/8/3-2-7-1957A	1115137310
東京2東京東 北部12	松戸西部	国土地理院	昭和12年測量	昭和33年修正測量	昭和35.12		T/290.3/5153/2-12-1960	1124363876
東京2東京東 北部13	金町	国土地理院	昭和12年測量	昭和33年修正	昭和35.12		02・23E/8/3-2-13-1960A	1115065857
東京2東京東 北部14	小岩	国土地理院	昭和12年測量	昭和33年修正	昭和35.12		02・23E/8/3-2-14-1960A	1115065839
東京2東京東 北部15	小松川	国土地理院	昭和12年測量	昭和33年修正 昭和35年資料修正	昭和35.12		02・23E/8/3-2-15-1960A	1115065848
東京2東京東 北部16	草加	大日本帝国陸 地測量部	昭和12年測量	仮製版	[昭和12]	旧図番:東京 近傍 9	02・23E/8/3-2-16-1937A	1115065122
		国土地理院	昭和12年測量	昭和33年修正	昭和36.8		02・23E/8/3-2-16-1961A	1115085090
東京2東京東 北部17	花畑	大日本帝国陸 地測量部	昭和12年測量	仮製版	[昭和12]		02・23E/8/3-2-17-1937A	1115065098
		国土地理院	昭和12年測量	昭和33年修正	昭和35.12		02・23E/8/3-2-17-1960A	1115085107
				昭和33年修正測量	昭和35.12		T/290.3/5153/2-17-1960	1124378135
東京2東京東 北部18	千住	大日本帝国陸 地測量部	明治42年測量	仮製版	明治43.4	旧図番:東京 近傍 1	02・23E/8/3-2-18-1910A	1115068447
				昭和12年修正仮製版	[昭和12]	旧図番:東京 近傍11	02・23E/8/3-2-18-1937A	1115065104
		国土地理院	明治42年測量	昭和33年修正	昭和35.12			02・23E/8/3-2-18-1960A
東京2東京東 北部19	向島	大日本帝国陸 地測量部	明治42年測量	仮製版	明治43.4	旧図番:東京 近傍 2	02・23E/8/3-2-19-1910A	1115068456
				大正10年修正 大正14年部分修正	昭和元.7	旧図番:東京 近傍 2	02・23E/8/3-2-19-1926A	1115450168
		国土地理院	昭和5年測量	昭和33年修正	昭和35.12			02・23E/8/3-2-19-1960A

旧1万分1地形図

図番	図名	出版者	測量年	図歴	出版年	備考	請求記号	資料コード
東京2東京東 北部20	深川	大日本帝国陸 地測量部	明治42年測量	仮製版	明治43.4	旧図番:東京 近傍 3	02・23E/8/3-2-20- 1910A	1115068465
				大正10年修正 大正14年部分修正	昭和元.7	旧図番:東京 近傍 3	02・23E/8/3-2-20- 1926A	1115450177
			昭和5年測量	昭和12年修正仮製版	[昭和12]	旧図番:東京 近傍13	02・23E/8/3-2-20- 1937A	1115065383
		国土地理院	昭和5年測量	昭和33年修正	昭和35.12		02・23E/8/3-2-20- 1960A	1115065884
東京2東京東 北部21	舎人	大日本帝国陸 地測量部	昭和12年測量	仮製版	[昭和12]	旧図番:東京 近傍15	02・23E/8/3-2-21- 1937A	1115065131
東京2東京東 北部22	西新井	大日本帝国陸 地測量部	昭和12年測量	仮製版	[昭和12]		02・23E/8/3-2-22- 1937A	1115065140
		地理調査所	昭和12年測量	昭和32年修正	昭和34.7	旧図番:東京 近傍16	02・23E/8/3-2-22- 1959A	1115065893
東京2東京東 北部23	三河島	大日本帝国陸 地測量部	明治42年測量	仮製版	明治43.4	旧図番:東京 近傍 5	02・23E/8/3-2-23- 1910A	1115068483
				大正10年修正 大正14年部分修正	昭和元	旧図番:東京 近傍 5	02・23E/8/3-2-23- 1926A	1115450195
		地理調査所	明治42年測量	昭和32年修正	昭和34.5		02・23E/8/3-2-23- 1959A	1115065900
東京2東京東 北部24	上野	大日本帝国陸 地測量部	明治42年測量	大正10年修正 大正14年部分修正	昭和元.7	旧図番:東京 近傍 7	02・23E/8/3-2-24- 1926A	1115450201
				昭和5年測量	昭和31年修正	昭和34.6		02・23E/8/3-2-24- 1959A
東京2東京東 北部25	日本橋	大日本帝国陸 地測量部	明治42年測量	仮製版	明治43.4	旧図番:東京 近傍 7	02・23E/8/3-2-25- 1910A	1115068438
				大正5年修正	大正6.12	旧図番:東京 近傍 7	02・23E/8/3-2-25- 1917A	1114641414
				大正10年修正 大正14年部分修正	昭和元.7	旧図番:東京 近傍 7	02・23E/8/3-2-25- 1926A	1115450210
			昭和5年測量	仮製版	昭和7.12		02・23E/8/3-2-25- 1932A	1115097304
東京2東京東 北部25	日本橋	大日本帝国陸 地測量部	昭和5年測量	昭和12年修正仮製版	[昭和12]	旧図番:東京 近傍19	02・23E/8/3-2-25- 1937A	1115065150
							02・23E/8/3-2-25- 1959A	1115065928
		地理調査所	昭和5年測量	昭和31年第2回修正	昭和34.4		T/290.3/5153/2- 25-1959	5011860814
		国土地理院	昭和5年測量	昭和34年資料修正	昭和37.3		02・23E/8/3-2-25- 1962A	1115085214

旧1万分1地形図

図番	図名	出版者	測量年	図歴	出版年	備考	請求記号	資料コード
東京3東京東 南部11	浦安	地理調査所	昭和12年測量	昭和30年修正	昭和33.4		02・23E/8/3-3-11- 1958A	1115065820
東京3東京東 南部16	洲崎	大日本帝国陸 地測量部	明治42年測量	仮製版	明治43.4	旧図番:東京 近傍 4	02・23E/8/3-3-16- 1910A	1115068474
		地理調査所	昭和5年測量	昭和30年修正	昭和33.4		02・23E/8/3-3-16- 1958A	1115065937
東京3東京東 南部21	新橋	大日本帝国陸 地測量部	明治42年測量	仮製版	明治43.4	旧図番:東京 近傍 8	02・23E/8/3-3-21- 1910A	1115068509
			昭和5年測量	昭和12年修正仮製版	[昭和12]	旧図番:東京 近傍20	02・23E/8/3-3-21- 1937A	1115065169
		国土地理院	昭和5年測量	昭和30年修正	昭和33.3		02・23E/8/3-3-21- 1958A	1115085232
		地理調査所	昭和5年測量	昭和30年修正	昭和33.4		02・23E/8/3-3-21- 1958A	1115065946
[東京3東京東 南部21]	新橋	大日本帝国陸 地測量部			昭和15.3	仮製版	DT/30・29/3001/	1128055240
東京3東京東 南部22	品川台場	日本帝国陸地 測量部	明治42年測量	仮製版	明治43.4	旧図番:東京 近傍 9	02・23E/8/3-3-22- 1910A	1115068518
		大日本帝国陸 地測量部	明治42年測量	昭和12年修正仮製版	[昭和12]	旧図番:東京 近傍21	02・23E/8/3-3-22- 1937A	1115065178
		地理調査所	明治42年測量	昭和30年第5回修正測量	昭和33.4		02・23E/8/3-3-22- 1958A	1115065955
							T/290.3/5153/3- 22-1958	1124362672
東京3東京東 南部24	穴守(東京 国際空港)	大日本帝国陸 地測量部	大正11年測量	昭和12年修正仮製版	[昭和12]	旧図番:東京 近郊22	02・23E/8/3-3-24- 1937A	1115065187
	東京国際 空港	地理調査所	大正11年測量	昭和30年修正 昭和32年修正	昭和33.4	旧図名:穴守	02・23E/8/3-3-24- 1958A	1115065632
東京3東京東 南部25	羽田燈台	大日本帝国陸 地測量部	大正11年測量	昭和12年修正仮製版	[昭和12]	旧図番:東京 近傍23	02・23E/8/3-3-25- 1937A	1115065196
		地理調査所	大正11年測量	昭和23年第3回修正測量	昭和29.3		02・23E/8/3-3-25- 1954A	1115084960
東京3東京東 南部25	羽田燈台	地理調査所	大正11年測量	昭和23年第3回修正測量	昭和29.3		T/290.3/5153/3- 25-1954	1124378082
東京5大宮10	浦和東部	国土地理院	昭和29年測量		昭和32.1		02・23E/8/3-5-10- 1957A	1115085027

旧1万分1地形図

図番	図名	出版者	測量年	図歴	出版年	備考	請求記号	資料コード
東京6東京西北部1	鳩ヶ谷	地理調査所	昭和29年測量		昭和32.1		02・23E/8/3-6-1-1957A	1115085036
東京6東京西北部2	赤羽	地理調査所	昭和12年測量	昭和32年修正	昭和34.5		02・23E/8/3-6-2-1959A	1115065641
東京6東京西北部3	王子	大日本帝国陸地測量部	明治42年測量	仮製版	明治43.3	旧図番:東京近傍10	02・23E/8/3-6-3-1910A	1115068527
				昭和4年修正仮製版	昭和7.12	旧図番:東京近傍10	02・23E/8/3-6-3-1932A	1112923988
	地理調査所	明治42年測量	昭和32年修正	昭和34.4		02・23E/8/3-6-3-1959A	1115065650	
東京6東京西北部4	早稲田(池袋)	大日本帝国陸地測量部	明治42年測量	仮製版	明治43.3	旧図番:東京近傍11	02・23E/8/3-6-4-1910A	1115068536
				大正5年第1回修正測図	大正6.12	旧図番:東京近傍11	02・23E/8/3-6-4-1917A	1114641441
				大正10年修正 大正14年部分修正	昭和元.6	旧図番:東京近傍11	02・23E/8/3-6-4-1926A	1115450257
	池袋	地理調査所	明治42年測量	昭和31年修正	昭和34.2	旧図名:早稲田	02・23E/8/3-6-4-1959A	1115065660
東京6東京西北部5	四谷(新宿)	大日本帝国陸地測量部	明治42年測量	仮製版	明治43.3	旧図番:東京近傍12	02・23E/8/3-6-5-1910A	1115068545
				大正5年修正	大正6.12	旧図番:東京近傍12	02・23E/8/3-6-5-1917A	1114641460
				大正10年修正	大正12.5	旧図番:東京近傍12	02・23E/8/3-6-5-1923A	1112923997
東京6東京西北部5	四谷(新宿)	大日本帝国陸地測量部	明治42年測量	大正10年修正 大正14年部分修正	昭和元.6	旧図番:東京近傍12	02・23E/8/3-6-5-1926A	1115450266
				昭和12年修正仮製版	[昭和12]	旧図番:東京近傍27	02・23E/8/3-6-5-1937A	1115065202
	新宿	地理調査所	明治42年測量	昭和31年修正 昭和33年資料修正	昭和34.4	旧図名:四谷	02・23E/8/3-6-5-1959A	1115065679
東京6東京西北部6	蕨	地理調査所	昭和29年測量		昭和32.1		02・23E/8/3-6-6-1957A	1115085045
東京6東京西北部7	志村	大日本帝国陸地測量部	昭和12年測量	仮製版	[昭和12]	旧図番:東京近傍32	02・23E/8/3-6-7-1937A	1115065220
				地理調査所	昭和12年測量	昭和32年修正	昭和34.2	
東京6東京西北部8	下練馬(練馬)	大日本帝国陸地測量部	明治42年測量	仮製版	明治43.3	旧図番:東京近傍15	02・23E/8/3-6-8-1910A	1115068572
	練馬	大日本帝国陸地測量部	明治42年測量	昭和12年修正仮製版	[昭和12]	旧図名:下練馬 旧図番:東京近傍33	02・23E/8/3-6-8-1937A	1115065230
				地理調査所	明治42年測量	昭和32年修正	昭和34.3	旧図名:下練馬

旧1万分1地形図

図番	図名	出版者	測量年	図歴	出版年	備考	請求記号	資料コード
東京6東京西 北部9	新井	大日本帝国陸 地測量部	明治42年測量	仮製版	明治43.3	旧図番:東京 近傍16	02・23E/8/3-6-9- 1910A	1115068581
				昭和4年修正	昭和5.1	旧図番:東京 近傍17	02・23E/8/3-6-9- 1930A	1115097322
				昭和12年修正仮製版	[昭和12]	旧図番:東京 近傍34	02・23E/8/3-6-9- 1937A	1115065249
		地理調査所	明治42年測量	昭和31年修正	昭和34.4		02・23E/8/3-6-9- 1959A	1115065703
東京6東京西 北部10	中野	大日本帝国陸 地測量部	明治42年測量	仮製版	明治43.3	旧図番:東京 近傍17	02・23E/8/3-6-10- 1910A	1115068590
				昭和3年修正	昭和5.1	旧図番:東京 近傍18	02・23E/8/3-6-10- 1930A	1115097331
				昭和12年修正仮製版	[昭和12]	旧図番:東京 近傍35	02・23E/8/3-6-10- 1937A	1115065258
		地理調査所	明治42年測量	昭和31年修正	昭和34.3		02・23E/8/3-6-10- 1959A	1115065712
				昭和31年第5回修正測量	昭和34.3		T/290.3/5153/6- 10-1959	1124362313
東京6東京西 北部12	成増	大日本帝国陸 地測量部	昭和12年測量	仮製版	[昭和12]	旧図番:東京 近傍40	02・23E/8/3-6-12- 1937A	1115065300
		地理調査所	昭和12年測量	昭和32年修正	昭和34.4		02・23E/8/3-6-12- 1959A	1115284094
	1:10000 成増	国土地理院	昭和12年測量	昭和32年修正測量	昭和34.4		T/290.3/5153/6- 12-1959	5003749782
東京6東京西 北部13	石神井	大日本帝国陸 地測量部	昭和4年測量	昭和12年修正仮製版	[昭和12]	旧図番:東京 近傍41	02・23E/8/3-6-13- 1937A	1115065310
		地理調査所	昭和4年測量	昭和32年第2回修正測量	昭和34.1		02・23E/8/3-6-13- 1959A	1115065721
東京6東京西 北部14	荻窪	大日本帝国陸 地測量部	昭和4年測量	昭和12年修正仮製版	[昭和12]	旧図番:東京 近傍42	02・23E/8/3-6-14- 1937A	1115065329
		地理調査所	昭和4年測量	昭和31年修正	昭和33.12		02・23E/8/3-6-14- 1958A	1115065730
東京6東京西 北部15	上高井戸	地理調査所	昭和4年測量	昭和31年修正	昭和33.9		02・23E/8/3-6-15- 1958A	1115065740
東京6東京西 北部17	膝折	大日本帝国陸 地測量部	昭和12年測量	仮製版	[昭和12]	旧図番:東京 近傍47	02・23E/8/3-6-17- 1937A	1115065365
		国土地理院	昭和12年測量	昭和32年修正	昭和34.3		02・23E/8/3-6-17- 1959A	1115084979
東京6東京西 北部18	下保谷	大日本帝国陸 地測量部	昭和12年測量	仮製版	[昭和12]	旧図番:東京 近傍48	02・23E/8/3-6-18- 1937A	1115065374
		国土地理院	昭和12年測量	昭和32年修正	昭和34.1		02・23E/8/3-6-18- 1959A	1115065759

旧1万分1地形図

図番	図名	出版者	測量年	図歴	出版年	備考	請求記号	資料コード
東京6東京西 北部19	吉祥寺	大日本帝国陸 地測量部	昭和12年測量	仮製版	[昭和12]	旧図番:東京 近傍49	02・23E/8/3-6-19- 1937A	1115065113
		地理調査所	昭和12年測量	昭和31年修正	昭和33.12		02・23E/8/3-6-19- 1958A	1115065768
東京6東京西 北部20	井之頭	大日本帝国陸 地測量部	昭和12年測量	仮製版	[昭和12]	旧図番:東京 近傍50	02・23E/8/3-6-20- 1937A	1115065392
		地理調査所	昭和12年測量	昭和31年修正	昭和33.11		02・23E/8/3-6-20- 1958A	1115065777
東京6東京西 北部21	上富	地理調査所	昭和26年測量	仮製版	昭和28.3		02・23E/8/3-6-21- 1953A	1115284138
					昭和32.3		02・23E/8/3-6-21- 1957A	1115085303
東京6東京西 北部22	清瀬	地理調査所	昭和26年測量	仮製版	昭和28.3		02・23E/8/3-6-22- 1953A	1115284156
					昭和32.3		02・23E/8/3-6-22- 1957A	1115065786
東京6東京西 北部23	前沢	地理調査所	昭和26年測量	仮製版	昭和28.3		02・23E/8/3-6-23- 1953A	1115284165
					昭和32.3		02・23E/8/3-6-23- 1957A	1115065795
東京6東京西 北部24	田無	地理調査所	昭和27年測量	仮製版	昭和30.3		02・23E/8/3-6-24- 1955A	1115065801
	1:10000 田無	地理調査所	昭和27年測量 米国陸軍空中 写真併用	仮製版	昭和30.3		T/290.3/5153/6- 24-1955	5003717573
東京6東京西 北部25	多磨霊園	国土地理院	昭和27年測量	仮製版	昭和30.3		02・23E/8/3-6-25- 1955A	1115085054
	1:10000 多磨霊園	地理調査所	昭和27年測量 米国陸軍空中 写真併用	仮製版	昭和30.3		T/290.3/5153/6- 25-1955	5003717199
東京7東京西 南部1	三田	地理調査所	明治42年測量	昭和30年修正	昭和33.6		02・23E/8/3-7-1- 1958A	1115065418
				昭和30年第5回修正測量	昭和33.6		T/290.3/5153/7-1- 1958	5003162567
東京7東京西 南部2	品川	大日本帝国陸 地測量部	明治42年測量	仮製版	明治43.3	旧図番:東京 近傍14	02・23E/8/3-7-2- 1910A	1115068563
				大正10年修正 大正14年部分修正	昭和元.6	旧図番:東京 近傍14	02・23E/8/3-7-2- 1926A	1114641601
		地理調査所	明治42年測量	昭和30年修正	昭和34.3		02・23E/8/3-7-2- 1959A	1115065472
[東京7東京西 南部2]	[品川]	[大日本帝国 陸地測量部]	明治42年測図	大正10年第2回修正測図 大正14年部分修正			T/0・290/94/14-X	1124362681

旧1万分1地形図

図番	図名	出版者	測量年	図歴	出版年	備考	請求記号	資料コード
東京7東京西南部3	大森	大日本帝国陸地測量部	大正11年測量	仮製版	大正12.1	旧図番:横浜近傍 3	02・23E/8/3-7-3-1923A	1114641512
		地理調査所	大正11年測量	昭和30年修正	昭和34.3		02・23E/8/3-7-3-1959A	1115065481
東京7東京西南部4	蒲田	大日本帝国陸地測量部	大正11年測量	昭和3年修正	昭和5.2	旧図番:横浜近傍 3	02・23E/8/3-7-4-1930A	1115097350
				昭和12年修正仮製版	[昭和12]	旧図番:東京近傍31	02・23E/8/3-7-4-1937A	1115065211
		地理調査所	大正11年測量	昭和30年修正	昭和33.5		02・23E/8/3-7-4-1958A	1115065427
東京7東京西南部5	川崎	大日本帝国陸地測量部	大正11年測量	昭和3年修正仮製版	昭和6.2	旧図番:横浜近傍 4	02・23E/8/3-7-5-1931A	1114641530
東京7東京西南部6	世田谷	大日本帝国陸地測量部	明治42年測量	仮製版	明治43.3	旧図番:東京近傍18	02・23E/8/3-7-6-1910A	1115068607
				昭和12年修正仮製版	[昭和12]	旧図番:東京近傍36	02・23E/8/3-7-6-1937A	1115065267
		地理調査所	明治42年測量	昭和30年修正	昭和34.4		02・23E/8/3-7-6-1959A	1115065490
東京7東京西南部7	碑文谷	大日本帝国陸地測量部	明治42年測量	仮製版	明治43.3	旧図番:東京近傍19	02・23E/8/3-7-7-1910A	1115068616
				大正10年修正 大正14年部分修正	昭和元.6	旧図番:東京近傍19	02・23E/8/3-7-7-1926A	1115450337
				昭和12年修正仮製版	[昭和12]	旧図番:東京近傍37	02・23E/8/3-7-7-1937A	1115065276
		地理調査所	明治43年測量	昭和30年修正	昭和34.3		02・23E/8/3-7-7-1959A	1115065507
[東京7東京西南部7]	碑文谷	[大日本帝国陸地測量部]	明治42年測図	大正10年第2回修正測図 大正14年部分修正		色刷	T/0・290/94/19-X	1124362921
東京7東京西南部8	田園調布	大日本帝国陸地測量部	昭和4年測量	仮製版	昭和6.1	旧図番:東京近傍21	02・23E/8/3-7-8-1931A	1115097340
				昭和12年修正仮製版	[昭和12]	旧図番:東京近傍38	02・23E/8/3-7-8-1937A	1115065285
		地理調査所	昭和4年測量	昭和30年修正	昭和33.5		02・23E/8/3-7-8-1958A	1115065436
東京7東京西南部9	矢口	大日本帝国陸地測量部	大正11年測量	昭和12年修正仮製版	[昭和12]	旧図番:東京近傍39	02・23E/8/3-7-9-1937A	1115065294
東京7東京西南部9	矢口	大日本帝国陸地測量部	大正11年測量	仮製版	大正12.1	旧図番:横浜近傍 6	02・23E/8/3-7-9-1923A	1115097369
東京7東京西南部10	鶴見	地理調査所	大正11・昭和14年測量	昭和23年修正仮製版	昭和29.6		02・23E/8/3-7-10-1954A	1115085312

旧1万分1地形図

図番	図名	出版者	測量年	図歴	出版年	備考	請求記号	資料コード
東京7東京西南部11	経堂	大日本帝国陸地測量部	昭和4年測量	仮製版	昭和6.1	旧図番:東京近傍25	02・23E/8/3-7-11-1931A	1112497311
				昭和12年修正仮製版	[昭和12]	旧図番:東京近傍44	02・23E/8/3-7-11-1937A	1115065338
		地理調査所	昭和4年測量	昭和30年修正	昭和33.5		02・23E/8/3-7-11-1958A	1115065445
東京7東京西南部12	二子		昭和4年測量	仮製版	昭和7.12	旧図番:東京近傍26	02・23E/8/3-7-12-1932A	1112924045
		大日本帝国陸地測量部	昭和4年測量	昭和12年修正仮製版	[昭和12]	旧図番:東京近傍45	02・23E/8/3-7-12-1937A	1115065347
		地理調査所	昭和4年測量	昭和30年修正	昭和33.12		02・23E/8/3-7-12-1958A	1115065454
東京7東京西南部13	溝口	大日本帝国陸地測量部	昭和4年測量	昭和12年修正仮製版	[昭和12]	旧図番:東京近傍46	02・23E/8/3-7-13-1937A	1115065356
		国土地理院	昭和4年測量	昭和30年修正	昭和33.4		02・23E/8/3-7-13-1958A	1115085321
東京7東京西南部16	成城	大日本帝国陸地測量部	昭和12年測量	仮製版	[昭和12]	旧図番:東京近傍51	02・23E/8/3-7-16-1937A	1115065409
		地理調査所	昭和12年測量	昭和30年修正	昭和33.5		02・23E/8/3-7-16-1958A	1115065463
東京7東京西南部17	登戸	地理調査所	昭和12年測量	昭和30年修正	昭和34.3		02・23E/8/3-7-17-1959A	1115283990
東京8横浜1	安善町		大正11年測量	昭和2・3年修正 昭和6年部分修正仮製版	昭和7.11	旧図番:横浜近傍5	02・23E/8/3-8-1-1937A	1114641540
		地理調査所	大正11年測量	昭和23年修正	昭和29.3		02・23E/8/3-8-1-1954A	1115085063
東京8横浜6	生麦	地理調査所	昭和6年測量	昭和23年修正	昭和29.3		02・23E/8/3-8-6-1954A	1115085330
東京8横浜7	横浜港口	地理調査所	昭和6年測量	昭和23年修正	昭和29.3		02・23E/8/3-8-7-1954B	1115283640
東京8横浜8	本牧	地理調査所	昭和6年測量	昭和23年修正	昭和29.3		02・23E/8/3-8-8-1954A	1115085359
東京8横浜11	神奈川	地理調査所	昭和6年測量	昭和23年修正	昭和29.3		02・23E/8/3-8-11-1954A	1115085368
東京8横浜12	横浜	地理調査所	昭和6年測量	昭和23年修正	昭和29.3		02・23E/8/3-8-12-1954B	1115283669
東京8横浜13	根岸	地理調査所	昭和6年測量	昭和14年修正 昭和23年修正	昭和29.3		02・23E/8/3-8-13-1954B	1115283678

旧1万分1地形図

図番	図名	出版者	測量年	図歴	出版年	備考	請求記号	資料コード
東京10青梅1	所沢北部	地理調査所	昭和26年測量	仮製版	昭和28.3		02・23E/8/3-10-1-1953A	1115283696
					昭和32.3		02・23E/8/3-10-1-1957A	1115283687
東京10青梅2	所沢	地理調査所	昭和26年測量	仮製版	昭和28.3		02・23E/8/3-10-2-1953A	1115283702
東京10青梅3	東村山	地理調査所	昭和26年測量	仮製版	昭和28.3		02・23E/8/3-10-3-1953A	1115283720
					昭和32.3		02・23E/8/3-10-3-1957A	1115283711
東京10青梅4	小平学園	地理調査所	昭和27年測量	仮製版	昭和30.3		02・23E/8/3-10-4-1955A	1115065516
	1:10000 小平学園	地理調査所	昭和27年測量 米国陸軍空中 写真併用	仮製版	昭和30.3		T/290.3/5153/10-4-1955	5003715523
東京10青梅5	武蔵府中	国土地理院	昭和27年測量	仮製版	昭和30.3		02・23E/8/3-10-5-1955B	1115085395
	1:10000 武蔵府中	地理調査所	昭和27年測量 米国陸軍空中 写真併用	仮製版	昭和30.3		T/290.3/5153/10-5-1955	5003716057
東京10青梅6	下藤沢	地理調査所	昭和26年測量	仮製版	昭和28.3		02・23E/8/3-10-6-1953A	1115283767
					昭和32.3		02・23E/8/3-10-6-1957A	1115283758
東京10青梅7	山口貯水池	地理調査所	昭和26年測量	仮製版	昭和28.3		02・23E/8/3-10-7-1953A	1115283785
					昭和32.3		02・23E/8/3-10-7-1957A	1115283776
東京10青梅8	村山貯水池	地理調査所	昭和26年測量	仮製版	昭和28.3		02・23E/8/3-10-8-1953A	1115283794
東京10青梅8	村山貯水池	地理調査所	昭和26年測量	仮製版	昭和32.3		02・23E/8/3-10-8-1957A	1115065534
東京10青梅9	立川北部	地理調査所	昭和27年測量	仮製版	昭和30.3		02・23E/8/3-10-9-1955A	1115065543
	1:10000 立川北部	地理調査所	昭和27年測量 米国陸軍空中 写真併用	仮製版	昭和30.3		T/290.3/5153/10-9-1955	5003716469
東京10青梅10	立川	国土地理院	昭和27年測量	仮製版	昭和30.3		02・23E/8/3-10-10-1955A	1115085401
	1:10000 立川	地理調査所	昭和27年測量 米国陸軍空中 写真併用	仮製版	昭和30.3		T/290.3/5153/10-10-1955	5003716692

旧1万分1地形図

図番	図名	出版者	測量年	図歴	出版年	備考	請求記号	資料コード
東京10青梅11	扇町屋	地理調査所	昭和26年測量	仮製版	昭和28.3		02・23E/8/3-10-11-1953A	1115283838
					昭和32.3		02・23E/8/3-10-11-1957A	1115085410
東京10青梅12	箱根力崎	地理調査所	昭和27年測量	仮製版	昭和30.3		02・23E/8/3-10-12-1955A	1115084988
東京10青梅13	中藤	地理調査所	昭和27年測量	仮製版	昭和30.3		02・23E/8/3-10-13-1955A	1115065561
東京10青梅14	西砂川	地理調査所	昭和27年測量	仮製版	昭和30.3		02・23E/8/3-10-14-1955A	1115065570
東京10青梅15	中神	地理調査所	昭和27年測量	仮製版	昭和30.3		02・23E/8/3-10-15-1955A	1115065580
東京10青梅16	今井	地理調査所	昭和27年測量	仮製版	昭和30.3		02・23E/8/3-10-16-1955A	1115065599
東京10青梅17	小作	地理調査所	昭和27年測量	仮製版	昭和30.3		02・23E/8/3-10-17-1955A	1115065605
			昭和27年測量 米国陸軍空中 写真併用	仮製版	昭和30.3		T/290.3/5153/10-17-1955	1124363867
東京10青梅18	福生	地理調査所	昭和27年測量	仮製版	昭和30.3		02・23E/8/3-10-18-1955A	1115065614
東京10青梅23	菅生	地理調査所	昭和26・28年 測量	仮製版	昭和32.2		02・23E/8/3-10-23-1957A	1115065623
横須賀5横須賀1	第二海堡	地理調査所	明治28年測量	昭和25年修正仮製版	昭和29.3		02・23E/8/4-5-1-1954A	1115084997
横須賀5横須賀2	第三海堡	地理調査所	明治28年測量	昭和25年修正	昭和29.3		02・23E/8/4-5-2-1954A	1115085009
横須賀5横須賀3	浦賀	地理調査所	明治29年測量	昭和25年修正	昭和29.3		02・23E/8/4-5-3-1954A	1115284227
横須賀5横須賀4	久里浜	地理調査所	明治28年測量	昭和25年修正	昭和29.3		02・23E/8/4-5-4-1954A	1115085420
横須賀5横須賀6	吾妻島北部	地理調査所	明治27年測量	昭和25年修正	昭和29.3		02・23E/8/4-5-6-1954A	1115085018
横須賀5横須賀7	横須賀	地理調査所	明治27年測量	昭和25年修正	昭和29.3		02・23E/8/4-5-7-1954A	1115284263
横須賀5横須賀8	衣笠	地理調査所	明治28年測量	昭和25年修正仮製版	昭和29.6		02・23E/8/4-5-8-1954A	1115284272
横須賀5横須賀9	武山	地理調査所	明治29年測量	昭和25年修正仮製版	昭和29.3		02・23E/8/4-5-9-1954A	1115284281

旧1万分1地形図

図番	図名	出版者	測量年	図歴	出版年	備考	請求記号	資料コード
横須賀5横須賀10	上宮田	地理調査所	明治29年測量	昭和25年修正	昭和27.6		02・23E/8/4-5-10-1952A	1115085439
					昭和29.6		02・23E/8/4-5-10-1954A	1115284290
横須賀5横須賀11	金沢	地理調査所	明治28年測量	昭和25年修正	昭和29.3		02・23E/8/4-5-11-1954A	1115284307
横須賀5横須賀12	田浦	地理調査所	明治27年測量	昭和25年修正	昭和29.3		02・23E/8/4-5-12-1954A	1115284316
横須賀5横須賀13	大楠山	地理調査所	明治29年測量	昭和25年修正	昭和29.3		02・23E/8/4-5-13-1954A	1115284325
横須賀5横須賀14	長井	地理調査所	明治28年測量	昭和25年修正	昭和29.3		02・23E/8/4-5-14-1954A	1115284334
横須賀5横須賀15	和田	地理調査所	明治30年測量	昭和25年修正	昭和29.3		02・23E/8/4-5-15-1954A	1115284343
横須賀5横須賀16	大町	地理調査所	明治29年測量	昭和25年修正	昭和29.3		02・23E/8/4-5-16-1954A	1115284352
横須賀5横須賀17	逗子	地理調査所	明治29年測量	昭和25年修正 昭和32年資料修正	昭和33.1		02・23E/8/4-5-17-1958A	1115284361
横須賀5横須賀18	一色	地理調査所	明治29年測量	昭和25年修正	昭和29.3		02・23E/8/4-5-18-1954A	1115284370
横須賀6三崎6	松輪	地理調査所	明治30年測量	昭和25年修正仮製版	昭和29.3		02・23E/8/4-6-6-1954A	1115284254
横須賀6三崎11	三崎	地理調査所	明治31年測量	昭和25年修正	昭和29.6		02・23E/8/4-6-11-1954A	1115284380
横須賀6三崎12	城方島	地理調査所	明治30年測量	昭和25年修正	昭和29.6		02・23E/8/4-6-12-1954A	1115284399

その他（地形図に準じるもの）

図番	図名	出版者	測量年	図歴	出版年	備考	請求記号	資料コード
記述なし	國分寺	都市計画東京 地方委員会	昭和14年4月 要部修正測圖		[昭和14]		T/65・ 290/5010/1939	5003213595
	小平学園	都市計画東京 地方委員会	昭和14年4月 修正測圖		[昭和14]		T/66・ 290/5008/1939	5003195568
	多磨墓地	都市計画東京 地方委員会	昭和14年4月 要部修正測圖		[昭和14]		T/74・ 290/5006/1939	5003195933
	調布	都市計画東京 地方委員会	昭和14年4月 要部修正測圖		[昭和14]		T/70・ 290/5015/1939	5014244277

旧1万分1地形図

地図帳

書名	出版者	出版年	備考	内容	請求記号	資料コード
一万分一東京近傍地形図	大日本帝国 陸地測量部	[刊年不明]	地図19枚 明治42年 陸地測量部実測,仮製 版	内容:千住.碑文谷.向島.深川.洲崎.三 河島.上野.日本橋.新橋.品川台場.王 子.早稲田.四谷.三田.品川.下練馬.新 井.中野.世田谷	DT/0・290/58/	1124420954
[東京市域及近郊地形図]	大日本帝国 陸地測量部	昭和14	地図51枚 仮製版	内容:市川.行徳.松戸.金町.小岩.小松 川.浦安.草加.花畑.千住.向島.深川.洲 崎.舎人.西新井.三河島.上野.日本橋. 新橋.品川台場.穴守.羽田灯台.赤羽.王 子.早稲田.四谷.三田.品川.大森.蒲田. 志村.練馬.新井.中野.世田谷.碑文谷. 田園調布.矢口.成増.石神井.荻窪.上高 井戸.経堂.二子.溝口.膝折.下保谷.吉 祥寺.井之頭.成城.登戸	DT/290.3/5007/1939	1124325740
明治・大正・昭和東京1 万分1地形図集成	柏書房	昭和58	地図101枚 明治42年 測図	大正14部分修正,大正10修正測図,昭 和12測図,昭和12修正測図 付(図4 枚):5千分1東京図(明治16~17測量)	DRT/0・290/62/1	1124435189
大正・昭和東京周辺1万 分1地形図集成 京葉・ 京浜・多摩地区	柏書房	昭和59.4	地図100枚 1:5000 地形図の縮版 建設 省国土地理院刊の複 製	〔多摩地域の収録図: 昭和14~15測図(1万分1地形図) 前沢・田無・多磨墓地・調布・久米 川・小平学園・国分寺・府中・原町 田東部・長津田・狭山・南砂川・立 川・高幡・久保ヶ谷・図師・箱根ヶ 崎・中藤・一番・日野・豊田・殿ヶ 谷戸・御嶽堂・福生・拝島・矢野 大正6~12測図(2万分5千分1地形図) 志木・田無・溝口・所沢・府中・豊 田・原町田・青梅・拝島・八王子・ 上溝〕	DT/290.3/5395/1	7100276533
東京23区と伊豆七島小 笠原諸島硫黄島	公共施設地 図航空	昭和46	1冊 1万分の1地形 図編 昭和46年度版 1:5000地形図の縮版 地図116p 1万分の1		DT/0・290/8/	1124346463
三多摩全域と伊豆七島 小笠原諸島硫黄島	公共施設地 図航空	昭和46	地形図編 昭和46年度 版 1:5000地形図の 縮版		D/0920/S294/S1-71	1125966740

1万分1地形図 (1984-)

図番	図名	出版者	編集年	図歴	出版年	請求記号	資料コード
東京2-1-3	新松戸	国土地理院	昭和63年編集	平成5年修正	平成6.8	RT/0・290/81/2-1-3-94	1128258467
			昭和63年編集	平成10年修正	平成11.6	T/0・290/81/2-1-3-1999	5020937365
東京2-1-4	松戸	国土地理院	昭和59年編集		昭和60	RT/0・290/81/2-1-4	1124363974
			昭和59年編集	平成5年修正	平成6.7	RT/0・290/81/2-1-4-94	1128258476
			昭和59年編集	平成10年修正	平成11.9	T/0・290/81/2-1-4-1999	5020937374
東京2-2-3	市川	国土地理院	昭和59年編集		昭和60	RT/0・290/81/2-2-3	1124363983
			昭和59年編集	平成6年修正	平成7.8	RT/0・290/81/2-2-3-95	1128258485
東京2-2-4	行徳	国土地理院	昭和59年編集		昭和60	02/23E/9-3-2-2-4	1112940693
			昭和59年編集		昭和60	RT/0・290/81/2-2-4	1124363992
			昭和59年編集	平成6年修正	平成7.12	RT/0・290/81/2-2-4-95	1128258494
東京2-3-1	八潮	国土地理院	昭和61年編集	平成3年修正	平成4.7	RT/0・290/81/2-3-1-92	1128258529
			昭和61年編集	平成8年修正	平成9.8	T/0・290/81/2-3-1-1997	5020937300
東京2-3-2	亀有	国土地理院	昭和58年編集		昭和59	02/23E/9-3-2-3-2	1112940719
			昭和58年編集		昭和59	RT/0・290/81/2-3-2	1124364004
			昭和58年編集	平成6年修正	平成6.12	RT/0・290/81/2-3-2-94	1128258538
			昭和58年編集	平成10年修正	平成11.7	T/0・290/81/2-3-2-1999	5020937356
東京2-3-3	草加	国土地理院	昭和61年編集	平成8年修正	平成9.4	RT/0・290/81/2-3-3-97	1128258583
東京2-3-4	西新井	国土地理院	昭和58年編集		昭和59	RT/0・290/81/2-3-4	1124364013
			昭和58年編集	平成5年修正	平成6.7	RT/0・290/81/2-3-4-94	1128258592
			昭和58年編集	平成10年修正	平成11.7	T/0・290/81/2-3-4-1999	5020937347
東京2-4-1	青戸	国土地理院	昭和58年編集		昭和59	RT/0・290/81/2-4-1	1124364022
			昭和58年編集	平成5年修正	平成6.7	RT/0・290/81/2-4-1-94	1128258547
			昭和58年編集	平成10年修正	平成11.10	T/0・290/81/2-4-1-1999	5020937418
東京2-4-2	亀戸	国土地理院	昭和58年編集		昭和59	RT/0・290/81/2-4-2	1124364031
			昭和58年編集	平成5年修正	平成6.12	RT/0・290/81/2-4-2-94	1128258556
			昭和58年編集	平成10年修正	平成11.10	T/0・290/81/2-4-2-1999	5020937463
東京2-4-3	上野	国土地理院	昭和58年編集		昭和59	RT/0・290/81/2-4-3	1124364040
			昭和58年編集	平成5年修正	平成6.7	RT/0・290/81/2-4-3-94	1128258609
			昭和58年編集	平成10年修正	平成11.9	T/0・290/81/2-4-3-1999	5020937409
東京2-4-4	日本橋	国土地理院	昭和58年編集		昭和59	RT/0・290/81/2-4-4	1124364050
			昭和58年編集	平成6年修正	平成6.7	RT/0・290/81/2-4-4-94	1128258618
			昭和58年編集	平成10年修正	平成11.9	T/0・290/81/2-4-4-1999	5020937454
東京3-1-3	浦安	国土地理院	昭和59年編集		昭和60	RT/0・290/81/3-1-3	1124364069
			昭和59年編集	成6年修正	平成7.11	RT/0・290/81/3-1-3-95	1128258500
東京3-1-4	浦安南部	国土地理院	昭和59年編集	平成6年修正	平成7.11	RT/0・290/81/3-1-4-95	1128258510

1万分1地形図 (1984-)

図番	図名	出版者	編集年	図歴	出版年	請求記号	資料コード
東京3-3-1	夢の島	国土地理院	昭和59年編集		昭和60	RT/0・290/81/3-3-1	1124364102
			昭和59年編集	平成6年修正	平成7.7	RT/0・290/81/3-3-1-95	1128258565
			昭和59年編集	平成11年修正	平成12.5	T/0・290/81/3-3-1-2000	5020937580
東京3-3-2	若洲	国土地理院	昭和59年編集		昭和60	RT/0・290/81/3-3-2	1124364078
			昭和59年編集	平成6年修正	平成7.7	RT/0・290/81/3-3-2-95	1128258574
			昭和59年編集	平成11年修正	平成12.6	T/0・290/81/3-3-2-2000	5020937632
東京3-3-3	新橋	国土地理院	昭和59年編集		昭和59	RT/0・290/81/3-3-3	1124364087
			昭和59年編集	平成6年修正 平成7年部分修正 (鉄道)	平成8.5	RT/0・290/81/3-3-3-96	1128258627
			昭和59年編集	平成11年修正	平成12.6	T/0・290/81/3-3-3-2000	5020937570
東京3-3-4	大井ふ頭	国土地理院	昭和59年編集		昭和60	RT/0・290/81/3-3-4	1124364096
			昭和59年編集	平成6年修正 平成7年部分修正 (鉄道)	平成8.2	RT/0・290/81/3-3-4-96	1128258636
			昭和59年編集	平成11年修正	平成12.7	T/0・290/81/3-3-4-2000	5020937623
東京3-4-3	羽田空港	国土地理院	昭和59年編集		昭和60	RT/0・290/81/3-4-3	1124364111
			昭和59年編集	平成6年修正	平成7.7	RT/0・290/81/3-4-3-95	1128258645
			昭和59年編集	平成11年修正	平成12.5	T/0・290/81/3-4-3-2000	5020937688
東京3-4-4	浮島	国土地理院	昭和59年編集		昭和60	RT/0・290/81/3-4-4	1124364120
			昭和59年編集	平成6年修正	平成7.12	RT/0・290/81/3-4-4-95	1128258654
			昭和59年編集	平成12年修正	平成13.10	T/0・290/81/3-4-4-2001	5020937712
東京6-1-1	川口	国土地理院	昭和62年編集	平成8年修正	平成9.3	RT/0・290/81/6-1-1-97	1128258663
東京6-1-2	赤羽	国土地理院	昭和58年編集		昭和59	RT/0・290/81/6-1-2	1124364130
			昭和58年編集	平成5年修正	平成6.7	RT/0・290/81/6-1-2-94	1128258672
			昭和58年編集	平成10年修正	平成11.8	T/0・290/81/6-1-2-1999	5020937338
東京6-1-3	戸田	国土地理院	昭和61年編集	平成8年修正	平成9.4	RT/0・290/81/6-1-3-97	1128258761
			昭和61年編集	平成8年修正 平成12年部分修正 (行政名)	平成13.5	T/0・290/81/6-1-3-2001	5020937294
東京6-1-4	高島平	国土地理院	昭和58年編集		昭和59	02/23E/9-3-6-1-4	1112940942
			昭和58年編集		昭和59	RT/0・290/81/6-1-4	1124364149
			昭和58年編集	平成5年修正	平成6.1	RT/0・290/81/6-1-4-94	1128258743
			昭和58年編集	平成10年修正	平成11.8	T/0・290/81/6-1-4-1999	5020937329
東京6-2-1	池袋	国土地理院	昭和58年編集		昭和59	RT/0・290/81/6-2-1	1124364158
			昭和58年編集	平成5年修正	平成6.7	RT/0・290/81/6-2-1-94	1128258681
			昭和58年編集	平成10年修正	平成11.8	T/0・290/81/6-2-1-1999	5020937392
東京6-2-2	新宿	国土地理院	昭和58年編集		昭和59	RT/0・290/81/6-2-2	1124364167
			昭和58年編集	平成5年修正	平成6.7	RT/0・290/81/6-2-2-94	1128258690
			昭和58年編集	平成10年修正	平成11.9	T/0・290/81/6-2-2-1999	5020937445

1万分1地形図 (1984-)

図番	図名	出版者	編集年	図歴	出版年	請求記号	資料コード
東京6-2-3	練馬	国土地理院	昭和58年編集		昭和59	RT/0・290/81/6-2-3	1124364176
			昭和58年編集	平成5年修正 平成8年部分修正 (鉄道)	平成9.3	RT/0・290/81/6-2-3-97	1128258752
			昭和58年編集	平成10年修正	平成11.5	T/0・290/81/6-2-3-1999	5020937383
東京6-2-4	中野	国土地理院	昭和58年編集		昭和59	RT/0・290/81/6-2-4	1124364185
			昭和58年編集	平成5年修正	平成6.12	RT/0・290/81/6-2-4-94	1128258770
			昭和58年編集	平成10年修正	平成11.10	T/0・290/81/6-2-4-1999	5020937436
東京6-3-2	大泉学園	国土地理院	昭和62年編集	成5年修正	平成6.1	RT/0・290/81/6-3-2-94	1128258814
			昭和62年編集	平成10年修正 平成14年部分修正 (行政名)	平成14.8	T/0・290/81/6-3-2-2002	5015248717
東京6-3-4	清瀬	国土地理院	昭和63年編集	平成5年修正	平成6.1	RT/0・290/81/6-3-4-94	1128258860
			昭和63年編集	平成10年修正 平成14年部分修正 (行政名)	平成14.12	T/0・290/81/6-3-4-2002	5015248726
東京6-4-1	石神井	国土地理院	昭和58年編集		昭和59	RT/0・290/81/6-4-1	1124364194
			昭和58年編集	平成5年修正 平成8年部分修正 (鉄道)	平成9.1	RT/0・290/81/6-4-1-97	1128258823
			昭和58年編集	平成10年修正 平成14年部分修正 (行政名)	平成14.1	T/0・290/81/6-4-1-2002	5015248762
東京6-4-2	吉祥寺	国土地理院	昭和58年編集		昭和59	RT/0・290/81/6-4-2	1124364200
			昭和58年編集	平成5年修正	平成6.1	RT/0・290/81/6-4-2-94	1128258832
			昭和58年編集	平成10年修正	平成11.10	T/0・290/81/6-4-2-1999	5020937427
東京6-4-3	田無	国土地理院	昭和58年編集		昭和59	RT/0・290/81/6-4-3	1124364210
			昭和58年編集	成5年修正	平成6.12	RT/0・290/81/6-4-3-94	1128258879
			昭和58年編集	平成11年修正 平成14年部分修正 (行政名)	平成14.9	T/0・290/81/6-4-3-2002	5015248753
東京6-4-4	小金井	国土地理院	昭和58年編集		昭和59	RT/0・290/81/6-4-4	1124364229
			昭和58年編集	平成5年修正	平成6.12	RT/0・290/81/6-4-4-94	1128258888
			昭和58年編集	平成11年修正 平成14年部分修正 (行政名)	平成15.1	T/0・290/81/6-4-4-2003	5015248708
東京7-1-1	渋谷	国土地理院	昭和58年編集		昭和59	RT/0・290/81/7-1-1	1124364238
			昭和58年編集	成6年修正	平成7.6	RT/0・290/81/7-1-1-95	1128074497
			昭和58年編集	成6年修正	平成7.6	RT/0・290/81/7-1-1-95A	1128258707
			昭和58年編集	平成11年修正	平成12.7	T/0・290/81/7-1-1-2000	5020937561
東京7-1-2	品川	国土地理院	昭和58年編集		昭和59	RT/0・290/81/7-1-2	1124364247
			昭和58年編集	平成6年修正	平成7.3	RT/0・290/81/7-1-2-95	1128258716
			昭和58年編集	平成11年修正	平成12.7	T/0・290/81/7-1-2-2000	5020937614

1万分1地形図 (1984-)

図番	図名	出版者	編集年	図歴	出版年	請求記号	資料コード
東京7-1-3	世田谷	国土地理院	昭和58年編集		昭和59	RT/0・290/81/7-1-3	1124364256
			昭和58年編集	平成6年修正	平成7.7	RT/0・290/81/7-1-3-95	1128258780
			昭和58年編集	平成11年修正	平成12.9	T/0・290/81/7-1-3-2000	5020937552
東京7-1-4	自由が丘	国土地理院	昭和59年編集		昭和60	RT/0・290/81/7-1-4	1124364265
			昭和59年編集	平成7年修正	平成8.1	RT/0・290/81/7-1-4-96	1128258799
			昭和59年編集	平成11年修正	平成12.9	T/0・290/81/7-1-4-2000	5020937605
東京7-2-1	蒲田	国土地理院	昭和59年編集		昭和60	RT/0・290/81/7-2-1	1124364274
			昭和59年編集	平成6年修正	平成7.8	RT/0・290/81/7-2-1-95	1128258725
			昭和59年編集	平成11年修正	平成12.9	T/0・290/81/7-2-1-2000	5020937679
東京7-2-2	川崎	国土地理院	昭和59年編集		昭和60	RT/0・290/81/7-2-2	1124364283
			昭和59年編集	平成7年修正	平成8.2	RT/0・290/81/7-2-2-96	1128258734
			昭和59年編集	平成12年修正	平成13.10	T/0・290/81/7-2-2-2001	5020937703
東京7-2-3	武蔵小杉	国土地理院	昭和59年編集		昭和60	RT/0・290/81/7-2-3	1124364292
			昭和59年編集	平成7年修正	平成8.1	RT/0・290/81/7-2-3-96	1128258805
			昭和59年編集	平成12年修正	平成13.11	T/0・290/81/7-2-3-2001	5020937660
東京7-2-4	鶴見	国土地理院	昭和59年編集	平成17年修正	平成19.3	T/0・290/81/7-2-4-2007	5020937697
東京7-3-1	成城	国土地理院	昭和59年編集		昭和60	RT/0・290/81/7-3-1	1124364309
			昭和59年編集	平成6年修正	平成7.8	RT/0・290/81/7-3-1-95	1128258841
			昭和59年編集	平成11年修正	平成12.8	T/0・290/81/7-3-1-2000	5020937543
東京7-3-2	溝口	国土地理院	昭和59年編集		昭和60	RT/0・290/81/7-3-2	1124364318
			昭和59年編集	平成7年修正	平成8.1	RT/0・290/81/7-3-2-96	1128258850
			昭和59年編集	平成12年修正	平成13.11	T/0・290/81/7-3-2-2001	5015248771
東京7-3-3	調布	国土地理院	昭和59年編集		昭和60	RT/0・290/81/7-3-3	1124364327
			昭和59年編集	平成6年修正	平成7.1	RT/0・290/81/7-3-3-95	1128258458
			昭和59年編集	平成11年修正	平成12.8	T/0・290/81/7-3-3-2000	5020937534
東京7-3-4	百合丘	国土地理院	昭和59年編集		昭和60	RT/0・290/81/7-3-4	1124364336
			昭和59年編集	平成6年修正	平成7.1	RT/0・290/81/7-3-4-95	1128258449
			昭和59年編集	平成11年修正	平成12.10	T/0・290/81/7-3-4-2000	5020937599
東京7-4-1	鷺沼	国土地理院	昭和59年編集	平成17年修正	平成19.3	T/0・290/81/7-4-1-2007	5020937650
東京7-4-3	荏田	国土地理院	昭和59年編集	平成6年修正	平成7.12	RT/0・290/81/7-4-3-95	1128258430
			昭和59年編集	平成12年修正	平成13.11	T/0・290/81/7-4-3-2001	5020937641
東京10-1-2	所沢	国土地理院	昭和63年編集	平成5年修正	平成6.12	RT/0・290/81/10-1-2-94	1128258420
			昭和63年編集	平成10年修正	平成11.7	T/0・290/81/10-1-2-1999	5020937310
東京10-2-1	小平	国土地理院	昭和61年編集		昭和61	RT/0・290/81/10-2-1	1124364345
			昭和61年編集	平成2年修正	平成3.7	RT/0・290/81/10-2-1-91	1128258411
			昭和61年編集	平成11年修正	平成13.1	T/0・290/81/10-2-1-2001	5015248744
			昭和61年編集		昭和61	RT/0・290/81/10-2-2	1124364354

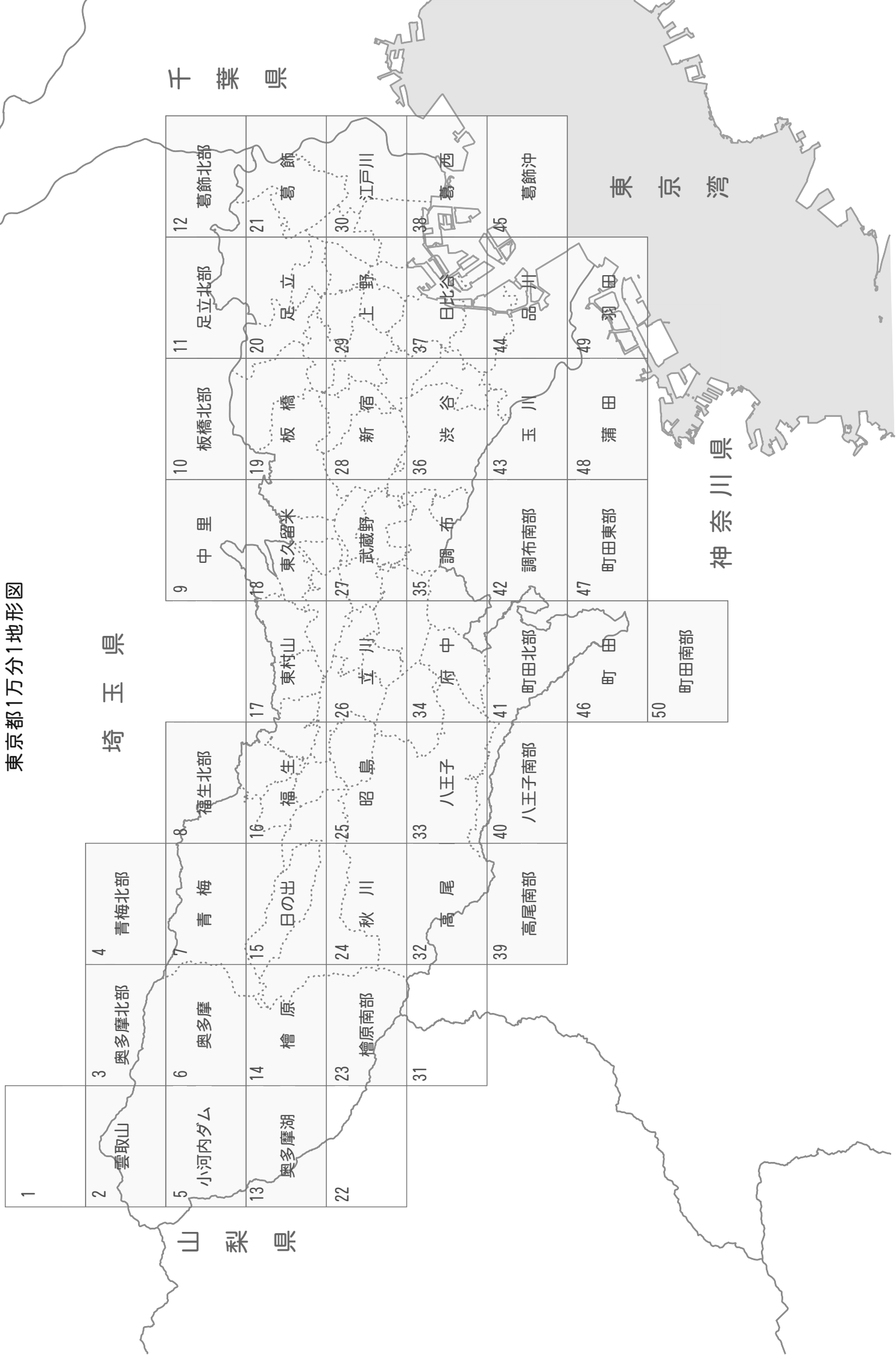
1万分1地形図 (1984-)

図番	図名	出版者	編集年	図歴	出版年	請求記号	資料コード
東京10-2-2	国分寺	国土地理院	昭和61年編集	平成2年修正	平成3.7	RT/0・290/81/10-2-2-91	1128258402
			昭和61年編集	平成11年修正	平成13.6	T/0・290/81/10-2-2-2001	5015248691
東京10-2-3	砂川	国土地理院	昭和61年編集		昭和61	RT/0・290/81/10-2-3	1124364363
			昭和61年編集	平成2年修正	平成3.7	RT/0・290/81/10-2-3-91	1128258396
			昭和61年編集	平成11年修正	平成13.4	T/0・290/81/10-2-3-2001	5015248735
東京10-2-4	立川	国土地理院	昭和61年編集		昭和61	RT/0・290/81/10-2-4	1124364372
			昭和61年編集	平成2年修正	平成3.7	RT/0・290/81/10-2-4-91	1128258387
			昭和61年編集	平成11年修正	平成12.11	T/0・290/81/10-2-4-2000	5015248815
東京11-1-1	府中	国土地理院	平成8年編集		平成9.6	T/0・290/81/11-1-1-1997	5015248806
東京11-1-3	豊田	国土地理院	平成8年編集		平成9.6	T/0・290/81/11-1-3-1997	5015248790
東京11-3-1	八王子	国土地理院	平成8年編集		平成9.6	T/0・290/81/11-3-1-1997	5015248780

その他

図番	図名	出版者	備考	出版年	請求記号	資料コード
記述なし	東京中心部	国土地理院	地図1枚 8色刷	平成2.11	20・23E/5090/1990	1112753636
記述なし	東京中心部	国土地理院	地図1枚 色刷 ホルダー入 地図は令和元年5月現在	令和1.10	T/290.3/5545/2019	7112399026

東京都1万分1地形図



千葉県

東京湾

神奈川県

埼玉県

山梨県

東京都1万分1地形図

図番	図名	出版者	測図・測量年	図歴	出版年	請求記号	資料コード
東京都3	奥多摩北部	東京都都市計画協議会	昭和56年測量		昭和61.1	10・23E/5005/3-1986A	1170012351
東京都4	青梅北部	東京都都市計画協議会	昭和56年測量		昭和61.1	10・23E/5005/4-1986A	1170012360
東京都6	奥多摩	東京都都市計画協議会	昭和56年測量		昭和61.1	10・23E/5005/6-1986A	1170012370
東京都7	青梅	東京都都市計画協議会	昭和61年測量	昭和62年編図	[昭和62]	10・23E/5005/7-1987A	1170012389
東京都8	福生北部	東京都都市計画協議会	昭和61年測量	昭和62年編図	[昭和62]	10・23E/5005/8-1987A	1170012398
東京都9	中里	東京都都市計画協議会	昭和57年測量		昭和61.1	10・23E/5005/9-1986A	1170012404
東京都10	板橋北部	東京都都市計画協議会	昭和57年測量		昭和61.1	10・23E/5005/10-1986A	1170012413
東京都11	足立北部	東京都都市計画協議会	昭和58年測量		昭和61.1	10・23E/5005/11-1986A	1170012422
東京都12	葛飾北部	東京都都市計画協議会	昭和58年測量		昭和61.1	10・23E/5005/12-1986A	1170012431
東京都14	檜原	東京都都市計画協議会	昭和56年測量		昭和61.1	10・23E/5005/14-1986A	1170012440
東京都15	日の出	東京都都市計画協議会	昭和61年測量	昭和62年編図	[昭和62]	10・23E/5005/15-1987A	1170012450
東京都16	福生	東京都都市計画協議会	昭和55・56・57年測量		昭和63.7	10・23E/5005/16-1988A	1170012469
東京都17	東村山	東京都都市計画協議会	昭和57年測量		昭和63.11	10・23E/5005/17-1988A	1170012478
東京都18	東久留米	東京都都市計画協議会	昭和57年測量		[昭和57]	10・23E/5005/18-1982A	1170012487
東京都19	板橋	東京都都市計画協議会	昭和57年測量		昭和61.1	10・23E/5005/19-1986A	1170012496
東京都20	足立	東京都都市計画協議会	昭和58年測量		昭和61.1	10・23E/5005/20-1986A	1170012502
東京都21	葛飾	東京都都市計画協議会	昭和58年測量		昭和63.1	10・23E/5005/21-1988A	1170012511
東京都23	檜原南部	東京都都市計画協議会	昭和56年測量		昭和61.1	10・23E/5005/23-1986A	1170012520
東京都24	秋川	東京都都市計画協議会	昭和60・61年測量	昭和62年編図	平成3.1	10・23E/5005/24-1991A	1170012530
東京都25	昭島	東京都都市計画協議会	昭和60・62・平成元年測量	昭和62年編図	平成3.11	10・23E/5005/25-1991A	1170012549
東京都26	立川	東京都都市計画協議会	昭和60・62・平成元年測量		平成4.3	10・23E/5005/26-1992A	1170012558
東京都27	武蔵野	東京都都市計画協議会	昭和62・63・平成元年測量	平成元年編図	平成2.12	10・23E/5005/27-1990A	1170012567
東京都28	新宿	東京都都市計画協議会	昭和62・63年測量	昭和63年編図	平成2.6	10・23E/5005/28-1990A	1170012576
東京都29	上野	東京都都市計画協議会	昭和58年測量		昭和61.1	10・23E/5005/29-1986A	1170012585
東京都30	江戸川	東京都都市計画協議会	昭和58年測量		昭和61.1	10・23E/5005/30-1986A	1170012594
東京都32	高尾	東京都都市計画協議会	昭和61・62・平成2年測量	平成2年編図	平成4.1	10・23E/5005/32-1992A	1170012600
東京都33	八王子	東京都都市計画協議会	平成2年測量	平成2年編図	平成4.1	10・23E/5005/33-1992A	1170012610
東京都34	府中	東京都都市計画協議会	昭和60・平成元年測量	平成元年編図	平成3.1	10・23E/5005/34-1991A	1170012629
東京都35	調布	東京都都市計画協議会	昭和63・平成元年測量	平成元年編図	平成3.1	10・23E/5005/35-1991A	1170012638
東京都36	渋谷	東京都都市計画協議会	昭和59・63年測量	昭和63年編図	平成元.5	10・23E/5005/36-1989A	1170012647
東京都37	日比谷	東京都都市計画協議会	昭和59・63年測量	昭和63年編図	平成元.5	10・23E/5005/37-1989A	1170012656

東京都1万分1地形図

図番	図名	出版者	測図・測量年	図歴	出版年	請求記号	資料コード
東京都38	葛西	東京都都市計画協議会	昭和58・59年測量		昭和61.1	10・23E/5005/38-1986A	1170012665
東京都39	高尾南部	東京都都市計画協議会	昭和60・61年測量	昭和62年編図	[昭和62]	10・23E/5005/39-1987A	1170012674
東京都40	八王子南部	東京都都市計画協議会	昭和60年測量	昭和62年編図	平成3.1	10・23E/5005/40-1991A	1170012683
東京都41	町田北部	東京都都市計画協議会	昭和60年測量	昭和62年編図	平成4.3	10・23E/5005/41-1992A	1170012692
東京都42	調布南部	東京都都市計画協議会	昭和59・60年測量	昭和62年編図	平成元.1	10・23E/5005/42-1989A	1170012709
東京都43	玉川	東京都都市計画協議会	昭和59年測量		平成元.8	10・23E/5005/43-1989A	1170012718
東京都44	品川	東京都都市計画協議会	昭和59年測量		平成2.3	10・23E/5005/44-1990A	1170012727
東京都45	葛西沖	東京都都市計画協議会	昭和59年測量		昭和61.1	10・23E/5005/45-1986A	1170012736
東京都46	町田	東京都都市計画協議会	平成2年測量	平成2年編図	平成4.1	10・23E/5005/46-1992A	1170012745
東京都47	町田東部	東京都都市計画協議会	昭和55年測量		昭和61.1	10・23E/5005/47-1986A	1170012754
東京都48	蒲田	東京都都市計画協議会	昭和59年測量		昭和61.1	10・23E/5005/48-1986A	1170012763
東京都49	羽田	東京都都市計画協議会	昭和59年測量		[昭和59]	10・23E/5005/49-1984A	1170012772
東京都50	町田南部	東京都都市計画協議会	昭和55年測量		昭和61.1	10・23E/5005/50-1986A	1170012781

5 千 分 1 地 形 图

5千分1地形図

①5千分1東京測量図(明治16~17測量 明治20年刊 参謀本部陸軍部測量局 全9枚)

i

書名	巻号	出版者	出版年	備考/内容	請求記号	資料コード
[東京市5千分1地図]	第1-9号	参謀本部 陸軍部測 量局	明治20.8	地図9枚 合本製本 明治16,17年測量,明治19年製版 内容:東京北東部 浅草及下谷,東京東部 深川及日本橋,東京南東部 石川島,東京北部 本郷及小石川,東京中部 皇城,東京南部 築地及芝,東京北西部牛込及小日向,東京西部 麹町四谷及赤坂,東京南西部赤坂及麻布	RT/0・290/3024/	1124270946

ii

書名	巻号	出版者	出版年	備考/内容	請求記号	資料コード
東京五千分之一 東京北東部	復刻古地図 5-30	人文社	[19--]	「東京北東部浅草及下谷」(明治17年測量 明治19年製版 明治20年出版 第1号)の復刻	T/290.3/5025/5-30	5004649709
東京五千分之一 東京東部	復刻古地図 5-31	人文社	[19--]	「東京東部深川及日本橋」(明治17年測量 明治19年製版 明治20年出版 第2号)の復刻	T/290.3/5025/5-31	5004649736
東京五千分之一 東京南東部	復刻古地図 5-32	人文社	[19--]	「東京南東部石川嶋」(明治16年測量 明治19年製版 明治20年出版 第3号)の復刻	T/290.3/5025/5-32	5004649763
東京五千分之一 東京北部	復刻古地図 5-33	人文社	[19--]	「東京北部本郷及小石川」(明治16年測量 明治19年製版 明治20年出版 第4号)の復刻	T/290.3/5025/5-33	5004649772
東京五千分之一 東京中部	復刻古地図 5-34	人文社	[19--]	「東京中部皇城」(明治16年測量 明治19年製版 明治20年刊 第5号)の復刻	T/290.3/5025/5-34	5004649781
東京五千分之一 東京南部	復刻古地図 5-35	人文社	[19--]	「東京南部築地及芝」(明治17年測量 明治19年製版 明治20年刊 第6号)の復刻	T/290.3/5025/5-35	5004649790
東京五千分之一 東京北西部	復刻古地図 5-36	人文社	[19--]	「東京北西部牛込及小日向」(明治16年測量 明治19年製版 明治20年刊 第7号)の復刻	T/290.3/5025/5-36	5004649816
東京五千分之一 東京西部	復刻古地図 5-37	人文社	[19--]	「東京西部麹町四谷及赤坂」(明治17年測量 明治19年製版 明治20年刊 第8号)の復刻	T/290.3/5025/5-37	5004649870
東京五千分之一 東京南西部	復刻古地図 5-38	人文社	[19--]	「東京南西部赤坂及麻布」(明治16年測量 明治18年製版 明治20年刊 第9号)の復刻	T/290.3/5025/5-38	5004649997

iii

書名	巻号	出版者	出版年	備考/内容	請求記号	資料コード
[東京五千分一図] 第1号東京北東部		[出版者不明]	[19--]	内容:浅草及下谷(参謀本部陸軍部測量局明治17年測量明治19年製版)	T/290.3/5163/1	5003248779
					T/290.3/5163/1	5003626782
[東京五千分一図] 第2号東京東部		[出版者不明]	[19--]	参謀本部陸軍部測量局 明治17年測量 明治19年製版の複製	T/290.3/5163/2	5003248170
					T/290.3/5163/2	5003627270
[東京五千分一図] 第3号東京南東部		[出版者不明]	[19--]	参謀本部陸軍部測量局 明治17年測量 明治19年製版の複製	T/290.3/5163/3	5003627494
					T/290.3/5163/3	5003246890
[東京五千分一図] 第4号東京北部		[出版者不明]	[19--]	参謀本部陸軍部測量局 明治17年測量 明治19年製版の複製	T/290.3/5163/4	5003248830
					T/290.3/5163/4	5003627832
[東京五千分一図] 第5号東京中部		[出版者不明]	[19--]	内容:皇城(参謀本部陸軍部測量局 明治16年測量 明治19年製版)	T/290.3/5163/5	5003250712
					T/290.3/5163/5	5003629630
[東京五千分一図] 第6号東京南部		[出版者不明]	[19--]	内容:築地及芝(参謀本部陸軍部測量局 明治17年測量明治19年製版)	T/290.3/5163/6	5003250721
					T/290.3/5163/6	5003629757
[東京五千分一図] 第7号東京北西部		[出版者不明]	[19--]	内容:牛込及小日向(参謀本部陸軍部測量局 明治16年測量明治19年製版)	T/290.3/5163/7	5003247860
					T/290.3/5163/7	5003629980
[東京五千分一図] 第8号東京西部		[出版者不明]	[19--]	内容:麹町四谷及赤坂(参謀本部陸軍部測量局 明治17年測量明治19年製版 明治20年刊)	T/290.3/5163/8	5003248741
					T/290.3/5163/8	5003630364
[東京五千分一図] 第9号東京南西部		[出版者不明]	[19--]	参謀本部陸軍部測量局 明治16年測量 明治18年製版の複製	T/290.3/5163/9	5003247996
					T/290.3/5163/9	5003630598

5千分1地形図

iv

書名	巻号	出版者	出版年	備考/内容	請求記号	資料コード
5千分1東京図測量原図		日本地図センター	明治17	地図36枚 明治19-20年出版銅版図9枚の測量原図(建設省国土地理院所蔵)の複製 色刷 合本製本	DT/0・290/83/	1124421049
五千分一東京図測量原図		日本地図センター	平成23.3	明治19-20年、参謀本部陸軍部測量局刊の五千分一図の測量原図(建設省国土地理院所蔵)の複製(カラー)、および同一地域を対象とした内務省地理局刊「東京実測全図」も収録(白黒)	DRT/290.3/5398/2011	7100496125

v

書名	巻号	出版者	出版年	備考/内容	請求記号	資料コード
明治前期測量中央官衙街2000分1彩色地図		日本地図センター	平成8.1	地図12枚 「五千分の一東京図測量原図」の拡大複製	DRT/0・290/3058/	1127295671

②五千分1東京実測図(明治18~20年測量明治19~21年刊内務省地理局全15枚)

i

書名	巻号	出版者	出版年	備考/内容	請求記号	資料コード
東京五千分壹実測図		大日本測量資料調査部	[昭和43]	明治20年測図 地図15枚合本製本 明治19-21年刊の複製	DT/0・290/56/	1124420918

ii

書名	巻号	出版者	出版年	備考/内容	請求記号	資料コード
[東京実測全図]	1幀	大日本測量資料調査部	[19--]	内務省地理局 明治21年刊の複製	T/290.3/5164/1	5003733067
[東京実測全図]	2幀	大日本測量資料調査部	[19--]	内務省地理局 明治20年刊の複製	T/290.3/5164/2	5003733352
[東京実測全図]	2幀2	大日本測量資料調査部	[19--]	内務省地理局 明治21年刊の複製	T/290.3/5164/2-2	5003733773
[東京実測全図]	3幀	大日本測量資料調査部	[19--]	内務省地理局 明治19年刊の複製	T/290.3/5164/3	5003734144
[東京実測全図]	3幀ノ2	大日本測量資料調査部	[19--]	内務省地理局 明治21年刊の複製	T/290.3/5164/3-2	5003734331
[東京実測全図]	4幀	大日本測量資料調査部	[19--]	内務省地理局 明治21年刊の複製	T/290.3/5164/4	5003734458
[東京実測全図]	4幀ノ2	大日本測量資料調査部	[19--]	内務省地理局 明治21年刊の複製	T/290.3/5164/4-2	5003734485
[東京実測全図]	4幀ノ3	大日本測量資料調査部	[19--]	内務省地理局 明治21年刊の複製	T/290.3/5164/4-3	5003734494
[東京実測全図]	5幀	大日本測量資料調査部	[19--]	内務省地理局 明治21年刊の複製	T/290.3/5164/5	5003734538
[東京実測全図]	5幀ノ2	大日本測量資料調査部	[19--]	内務省地理局 明治21年刊の複製	T/290.3/5164/5-2	5003734609
[東京実測全図]	6幀	大日本測量資料調査部	[19--]	内務省地理局 明治19年刊の複製	T/290.3/5164/6	5003734897
[東京実測全図]	6幀ノ2	大日本測量資料調査部	[19--]	内務省地理局 明治21年刊の複製	T/290.3/5164/6-2	5003734959
[東京実測全図]	7幀	大日本測量資料調査部	[19--]	内務省地理局 明治19年刊の複製	T/290.3/5164/7	5003735099
[東京実測全図]	7幀ノ2	大日本測量資料調査部	[19--]	内務省地理局 明治21年刊の複製	T/290.3/5164/7-2	5003735132
[東京実測全図]	7幀3	大日本測量資料調査部		内務省地理局 明治21年刊の複製	T/290.3/5164/7-3	5003735240

iii

書名	巻号	出版者	出版年	備考/内容	請求記号	資料コード
明治20年内務省実測東京5千分1全		人文社	昭和44.2	地図15枚 「東京実測図」(内務省地理局編)の複製	DT/0・290/3044/	1127747635

5千分1地形図

③ 5千分1東京実測図 (②の改訂再版明治28東京市区改正委員会)

i

書名	巻号	出版者	出版年	備考/内容	請求記号	資料コード
東京区分図		[東京市区改正委員会]	[明治28]	地図47帖 東京実測図(内務省地理局明治19-21年刊)の訂正再版 15枚で発行されたものを、切断して折本に貼込んだもの 欠:4幀の3の下半分,7幀の2の右下部分,7幀の3の右半分	DRT/0・290/53/	1124438270

ii

書名	巻号	出版者	出版年	備考/内容	請求記号	資料コード
東京実測圖	3幀ノ2	東京市区改正委員会	明治28.11	訂正再版	T/290.3/5096/3-2	5003618501

④

書名	巻号	出版者	出版年	備考/内容	請求記号	資料コード
[五千分之一東京市地図]	第1図	内山模型製図社	昭和4.3	内容:浅草区(一部) 下谷区(一部)	DT/0・290/3089/1	1128746249
[五千分之一東京市地図]	第2図	内山模型製図社	昭和4.3	内容:本所区(一部) 浅草区(一部) 下谷区(一部)	DT/0・290/3089/2	1128746258
[五千分之一東京市地図]	第3図	内山模型製図社	昭和4.3	内容:本所区(一部) 深川区(一部) 日本橋区(一部) 浅草区(一部)	DT/0・290/3089/3	1128746267
[五千分之一東京市地図]	第4図	内山模型製図社	昭和4.3	内容:深川区(一部) 京橋区(一部)	DT/0・290/3089/4	1128746276
[五千分之一東京市地図]	第5図	内山模型製図社	昭和4.3	内容:深川区(一部)	DT/0・290/3089/5	1128746285
[五千分之一東京市地図]	第6図	内山模型製図社	昭和4.3	内容:本郷区(一部) 下谷区(一部) 小石川区(一部)	DT/0・290/3089/6	1128746294
[五千分之一東京市地図]	第7図	内山模型製図社	昭和4.3	内容:下谷区(一部) 本郷区(一部) 小石川区(一部) 浅草区(一部) 神田区(一部) 麹町区(一部) 牛込区(一部)	DT/0・290/3089/7	1128746300
[五千分之一東京市地図]	第8図	内山模型製図社	昭和4.3	内容:麹町区(一部) 神田区(一部) 日本橋区(一部)	DT/0・290/3089/8	1128746310
[五千分之一東京市地図]	第9図	内山模型製図社	昭和4.3		DT/0・290/3089/9	1128746329
[五千分之一東京市地図]	第10図	内山模型製図社	昭和4.3	内容:芝区(一部) 京橋区(一部) 麻布区(一部)	DT/0・290/3089/10	1128746338
[五千分之一東京市地図]	第11図	内山模型製図社	昭和4.3	内容:芝区(一部)	DT/0・290/3089/11	1128746347
[五千分之一東京市地図]	第12図	内山模型製図社	昭和4.3	内容:小石川区(一部)	DT/0・290/3089/12	1128746356
[五千分之一東京市地図]	第13図	内山模型製図社	昭和4.3	内容:小石川区(一部) 牛込区(一部)	DT/0・290/3089/13	1128746365
[五千分之一東京市地図]	第14図	内山模型製図社	昭和4.3	内容:牛込区(一部) 麹町区(一部) 四谷区(一部)	DT/0・290/3089/14	1128746374
[五千分之一東京市地図]	第15図	内山模型製図社	昭和4.3	内容:赤坂区(一部) 麻布区(一部) 麹町区(一部) 四谷区(一部)	DT/0・290/3089/15	1128746383
[五千分之一東京市地図]	第16図	内山模型製図社	昭和4.3	内容:麻布区(一部) 芝区(一部)	DT/0・290/3089/16	1128746392
[五千分之一東京市地図]	第17図	内山模型製図社	昭和4.3	内容:芝区(一部)	DT/0・290/3089/17	1128746409

5千分1地形図

⑤

書名	巻号	出版者	出版年	備考/内容	請求記号	資料コード
東京戦災白地図	1千住	之潮	平成17.8	戦災復興院 昭和21年12月仮製版の複製	T/290.3/5219/1	5011890770
東京戦災白地図	2向島	之潮	平成17.8	戦災復興院 昭和21年12月仮製版の複製	T/290.3/5219/2	5011890804
東京戦災白地図	3深川	之潮	平成17.8	戦災復興院 昭和21年12月仮製版の複製	T/290.3/5219/3	5011891211
東京戦災白地図	4洲崎	之潮	平成17.8	戦災復興院 昭和21年12月仮製版の複製	T/290.3/5219/4	5011891230
東京戦災白地図	5三河島	之潮	平成17.8	戦災復興院 昭和21年12月仮製版の複製	T/290.3/5219/5	5011891249
東京戦災白地図	6上野	之潮	平成17.8	戦災復興院 昭和21年12月仮製版の複製	T/290.3/5219/6	5011891267
東京戦災白地図	7日本橋	之潮	平成17.8	戦災復興院 昭和21年12月仮製版の複製	T/290.3/5219/7	5011891285
東京戦災白地図	8新橋	之潮	平成17.8	戦災復興院 昭和21年12月仮製版の複製	T/290.3/5219/8	5011891310
東京戦災白地図	9品川臺場	之潮	平成17.8	戦災復興院 昭和21年12月仮製版の複製	T/290.3/5219/9	5011891347
東京戦災白地図	10六守	之潮	平成17.8	戦災復興院 昭和21年12月仮製版の複製	T/290.3/5219/10	5011891365
東京戦災白地図	11赤羽	之潮	平成17.8	戦災復興院 昭和21年12月仮製版の複製	T/290.3/5219/11	5011891383
東京戦災白地図	12王子	之潮	平成17.8	戦災復興院 昭和21年12月仮製版の複製	T/290.3/5219/12	5011891392
東京戦災白地図	13早稻田	之潮	平成17.8	戦災復興院 昭和21年12月仮製版の複製	T/290.3/5219/13	5011891436
東京戦災白地図	14四谷	之潮	平成17.8	戦災復興院 昭和21年12月仮製版の複製	T/290.3/5219/14	5011891445
東京戦災白地図	15三田	之潮	平成17.8	戦災復興院 昭和21年12月仮製版の複製	T/290.3/5219/15	5011891463
東京戦災白地図	16品川	之潮	平成17.8	戦災復興院 昭和21年12月仮製版の複製	T/290.3/5219/16	5011891481
東京戦災白地図	17大森	之潮	平成17.8	戦災復興院 昭和21年12月仮製版の複製	T/290.3/5219/17	5011891507
東京戦災白地図	18蒲田	之潮	平成17.8	戦災復興院 昭和21年12月仮製版の複製	T/290.3/5219/18	5011891525
東京戦災白地図	19新井	之潮	平成17.8	戦災復興院 昭和21年12月仮製版の複製	T/290.3/5219/19	5011891552
東京戦災白地図	20中野	之潮	平成17.8	戦災復興院 昭和21年12月仮製版の複製	T/290.3/5219/20	5011891570
東京戦災白地図	21世田谷	之潮	平成17.8	戦災復興院 昭和21年12月仮製版の複製	T/290.3/5219/21	5011891605
東京戦災白地図	22碑文谷	之潮	平成17.8	戦災復興院 昭和21年12月仮製版の複製	T/290.3/5219/22	5011891632
東京戦災白地図	23田園調布	之潮	平成17.8	戦災復興院 昭和21年12月仮製版の複製	T/290.3/5219/23	5011891641
東京戦災白地図	24矢口	之潮	平成17.8	戦災復興院 昭和21年12月仮製版の複製	T/290.3/5219/24	5011891650
東京戦災白地図	25荻窪	之潮	平成17.8	戦災復興院 昭和21年12月仮製版の複製	T/290.3/5219/25	5011891679
東京戦災白地図	26上高井戸	之潮	平成17.8	戦災復興院 昭和21年12月仮製版の複製	T/290.3/5219/26	5011891697
東京戦災白地図	27經堂	之潮	平成17.8	戦災復興院 昭和21年12月仮製版の複製	T/290.3/5219/27	5011891712
東京戦災白地図	28二子	之潮	平成17.8	戦災復興院 昭和21年12月仮製版の複製	T/290.3/5219/28	5011891730
東京戦災白地図	29溝口	之潮	平成17.8	戦災復興院 昭和21年12月仮製版の複製	T/290.3/5219/29	5011891740
東京戦災白地図	30吉祥寺	之潮	平成17.8	戦災復興院 昭和21年12月仮製版の複製	T/290.3/5219/30	5011891759
東京戦災白地図	31井之頭	之潮	平成17.8	戦災復興院 昭和21年12月仮製版の複製	T/290.3/5219/31	5011891777
東京戦災白地図	32成城	之潮	平成17.8	戦災復興院 昭和21年12月仮製版の複製	T/290.3/5219/32	5011891795
東京戦災白地図	33登戸	之潮	平成17.8	戦災復興院 昭和21年12月仮製版の複製	T/290.3/5219/33	5011891801

3 千 分 1 地 形 图

3千分1地形図

図番	図名	名称	出版者	測図・測量年	図歴	出版年	請求記号	資料コード
青梅4号	黒沢	三十分一地形図	東京都都市計画協議会	昭和34年測図	昭和44年3月修正	昭和44	T/290.3/5027/8-4	5005385383
青梅5号	南小曾木	三十分一地形図	東京都都市計画協議会	昭和33年測図	昭和43年3月修正	昭和43	T/290.3/5027/8-5	5005374951
青梅7号	青梅	三十分一地形図	東京都都市計画協議会	昭和34測図	昭和44年3月修正	昭和44	T/290.3/5027/8-7	5005385015
青梅8号	東青梅	三十分一地形図	東京都都市計画協議会	昭和34年測図	昭和44年3月修正	昭和44	T/290.3/5027/8-8	5005384902
福生2号	河辺	三十分一地形図	東京都都市計画協議会	昭和34年測図	昭和44年3月修正	昭和44	T/290.3/5027/18-2	5005385294
福生6号	羽村	三十分一地形図	東京都都市計画協議会	昭和33年3月測図	昭和43年3月修正	昭和44	T/290.3/5027/18-6	5005385507
福生9号	福生	三十分一地形図	東京都都市計画協議会	昭和33年3月測図	昭和44年3月修正	昭和44	T/290.3/5027/18-9	5005382757
石神井4号	下保谷	三十分一地形図	東京都都市計画協議会	昭和32年測図	昭和42年3月修正 昭和44年3月修正	昭和44	T/290.3/5027/21-4	5005379608
秋留5号	戸吹	三十分一地形図	東京都都市計画協議会	昭和33年測図	昭和43年3月修正	昭和44	T/290.3/5027/28-5	5005381615
小金井5号	国分寺	三十分一地形図	東京都都市計画協議会	昭和35年測図	昭和42年3月修正 昭和44年2月修正	昭和44	T/290.3/5027/30-5	5005379063
小金井6号	小金井	三十分一地形図	東京都都市計画協議会	昭和35年測図	昭和42年3月修正 昭和44年3月修正	昭和44	T/290.3/5027/30-6	5005379199
小金井8号	山谷	三十分一地形図	東京都都市計画協議会	昭和33年測図	昭和43年3月修正	昭和43	T/290.3/5027/30-8	5005382390
小金井9号	多磨墓地	三十分一地形図	東京都都市計画協議会	昭和35年測図	昭和43年3月修正	昭和43	T/290.3/5027/30-9	5005381740
吉祥寺7号	三鷹	三十分一地形図	東京都都市計画協議会	昭和35年1月測図	昭和43年3月修正	昭和43	T/290.3/5027/31-7	5005384125
八王子西部2号	元八王子	三十分一地形図	東京都都市計画協議会	昭和33年測図	昭和43年3月修正	昭和43	T/290.3/5027/37-2	5005374906
八王子西部5号	多摩御陵	三十分一地形図	東京都都市計画協議会	昭和33年測図	昭和43年3月修正	昭和43	T/290.3/5027/37-5	5005381689
八王子西部6号	八王子西南部	三十分一地形図	東京都都市計画協議会	昭和33年測図	昭和43年3月修正	昭和43	T/290.3/5027/37-6	5005374399
八王子西部8号	狭間町	三十分一地形図	東京都都市計画協議会	昭和33年測図	昭和43年3月修正	昭和44	T/290.3/5027/37-8	5005374675
八王子西部9号	小比企	三十分一地形図	東京都都市計画協議会	昭和33年測図	昭和43年3月修正	昭和43	T/290.3/5027/37-9	5005374610
八王子東部1号	八王子東北部	三十分一地形図	東京都都市計画協議会	昭和33年測図	昭和43年3月修正	昭和43	T/290.3/5027/38-1	5005374817
八王子東部2号	日野西部	三十分一地形図	東京都都市計画協議会	昭和32年測図	昭和43年3月修正	昭和43	T/290.3/5027/38-2	5005381099
八王子東部4号	八王子東南部	三十分一地形図	東京都都市計画協議会	昭和33年測図	昭和43年3月修正	昭和43	T/290.3/5027/38-4	5005374352
八王子5号	豊田	三十分一地形図	東京都都市計画協議会	昭和32年測図	昭和43年3月修正	昭和43	T/290.3/5027/38-5	5005381150
八王子6号	百草	三十分一地形図	東京都都市計画協議会	昭和33年測図	昭和43年3月修正	昭和43	T/290.3/5027/38-6	5005380995
八王子東部7号	片倉	三十分一地形図	東京都都市計画協議会	昭和32年測図	昭和43年3月修正	昭和43	T/290.3/5027/38-7	5005374236
八王子8号	殿谷戸	三十分一地形図	東京都都市計画協議会	昭和32年測図	昭和43年3月修正	昭和43	T/290.3/5027/38-8	5005373918
八王子9号	堰場	三十分一地形図	東京都都市計画協議会	昭和33年測図	昭和43年3月修正	昭和43	T/290.3/5027/38-9	5005373800
八王子9号	図師	三十分一地形図	東京都都市計画協議会	昭和30年測図	昭和43年3月修正	昭和43	T/290.3/5027/46-9	5005382523
府中4号	中河原	三十分一地形図	東京都都市計画協議会	昭和31年測図	昭和43年3月修正	昭和43	T/290.3/5027/39-4	5005380879
府中5号	是政	三十分一地形図	東京都都市計画協議会	昭和31年測図	昭和43年3月修正	昭和43	T/290.3/5027/39-5	5005381393

3千分1地形図

図番	図名	名称	出版者	測図・測量年	図歴	出版年	請求記号	資料コード
府中7号	乞田	三十分一地形図	東京都都市計画協議会	昭和33年測図	昭和43年3月修正	昭和43	T/290.3/5027/39-7	5005381508
府中8号	坂浜	三十分一地形図	東京都都市計画協議会	昭和33年測図	昭和43年3月修正	昭和43	T/290.3/5027/39-8	5005381320
府中9号	東長沼	三十分一地形図	東京都都市計画協議会	昭和33年測図	昭和43年3月修正	昭和43	T/290.3/5027/39-9	5005381230
相原3号	七国峠	三十分一地形図	東京都都市計画協議会	昭和33年測図	昭和43年3月修正	昭和43	T/290.3/5027/45-3	5005380313
図師1号	御殿峠	三十分一地形図	東京都都市計画協議会	昭和32年測図	昭和43年3月修正	昭和43	T/290.3/5027/46-1	5005374058
図師4号	小山西部	三十分一地形図	東京都都市計画協議会	昭和33年測図	昭和43年3月修正	昭和43	T/290.3/5027/46-4	5005380108
鶴川2号	平尾	三十分一地形図	東京都都市計画協議会	昭和30年測図	昭和43年3月修正	昭和43	T/290.3/5027/47-2	5005382247
鶴川4号	小野路	三十分一地形図	東京都都市計画協議会	昭和33年測図	昭和43年3月修正	昭和43	T/290.3/5027/47-4	5005379958
鶴川7号	金井	三十分一地形図	東京都都市計画協議会	昭和33年測図	昭和43年3月修正	昭和43	T/290.3/5027/47-7	5005382102
鶴川8号	鶴川	三十分一地形図	東京都都市計画協議会	昭和32年測図	昭和42年3月修正 昭和44年3月修正	昭和43	T/290.3/5027/47-8	5005379733
町田1号	本町田	三十分一地形図	東京都都市計画協議会	昭和33年測図	昭和43年3月修正	昭和43	T/290.3/5027/52-1	5005379831
5号ノ4	袋	[東京三十分一図]	日本地形社	昭和15年7月測図	昭和22年7月補修	昭和22.9	T/290.3/5213/5-4	5011513845
5号ノ5	岩淵	[東京三十分一図]	日本地形社	昭和8年10月測図	昭和22年7月補修	昭和22.9	T/290.3/5213/5-5	5011513916
5号ノ6	志茂	[東京三十分一図]	日本地形社	昭和15年12月測図	昭和22年7月補修	昭和22.9	T/290.3/5213/5-6	5011513925
5号ノ7	赤羽	[東京三十分一図]	日本地形社	昭和15年6月測図	昭和22年7月補修	昭和22.9	T/290.3/5213/5-7	5011513934
5号ノ8	稲付	[東京三十分一図]	日本地形社	昭和15年8月測図	昭和22年7月補修	昭和22.9	T/290.3/5213/5-8	5011513943
5号ノ9	南鹿濱	[東京三十分一図]	日本地形社	昭和15年12月測図	昭和22年7月補修	昭和22.9	T/290.3/5213/5-9	5011513952
12号ノ1	清水	[東京三十分一図]	日本地形社	昭和7年8月測図	昭和22年7月補修	昭和22.9	T/290.3/5213/12-1	5011513961
12号ノ2	上十條	[東京三十分一図]	日本地形社	昭和7年7月測図	昭和22年7月補修	昭和22.9	T/290.3/5213/12-2	5011513980
12号ノ3	豊島	[東京三十分一図]	日本地形社	昭和7年4月測図	昭和22年7月補修	昭和22.9	T/290.3/5213/12-3	5011513999
12号ノ4	板橋	[東京三十分一図]	日本地形社	昭和7年4月測図	昭和22年7月補修	昭和22.9	T/290.3/5213/12-4	5012032721
12号ノ5	下十條	[東京三十分一図]	日本地形社	大正11年7月測量	昭和22年7月補修	昭和22.9	T/290.3/5213/12-5	5011513854
12号ノ6	王子	[東京三十分一図]	日本地形社	大正11年4月測図	昭和22年7月補修	昭和22.9	T/290.3/5213/12-6	5011513863
12号ノ7	板橋南部	[東京三十分一図]	日本地形社	大正11年6月測図	昭和22年7月補修	昭和22.9	T/290.3/5213/12-7	5012032730
12号ノ8	西巢鴨北部	[東京三十分一図]	日本地形社	大正11年年7月測	昭和22年7月補修	昭和22.9	T/290.3/5213/12-8	5011513872
12号ノ9	西ヶ原	[東京三十分一図]	日本地形社	大正11年4月測図	昭和22年7月補修	昭和22.9	T/290.3/5213/12-9	5011513881
13号ノ7	田端	[東京三十分一図]	日本地形社	昭和7年7月測図	昭和22年7月補修	昭和22.9	T/290.3/5213/13-7	5011513890
13号ノ7	田端	[東京三十分一図]	日本地形社	昭和7年7月測図	昭和22年7月補修	昭和22.9	T/290.3/5213/13-7	5011514000
13号ノ8	三河島	[東京三十分一図]	日本地形社	昭和7年9月測図	昭和22年7月補修	昭和22.9	T/290.3/5213/13-8	5011513907
13号ノ8	三河島	[東京三十分一図]	日本地形社	昭和7年9月測図	昭和22年7月補修	昭和22.9	T/290.3/5213/13-8	5011514010
13号ノ9	千住大橋	[東京三十分一図]	日本地形社	大正11年7月	昭和22年7月補修	昭和22.9	T/290.3/5213/13-9	5011514029
17号ノ3	中村	[東京三十分一図]	日本地形社	昭和16年3月測図	昭和22年7月補修	昭和22.9	T/290.3/5213/17-3	5011514074
18号ノ4	野方	[東京三十分一図]	日本地形社	昭和10年1月測図	昭和22年7月補修	昭和22.9	T/290.3/5213/18-4	5011514083
18号ノ5	上高田	[東京三十分一図]	日本地形社	昭和8年3月測図	昭和22年7月補修	昭和22.9	T/290.3/5213/18-5	5011514092

3千分1地形図

図番	図名	名称	出版者	測図・測量年	図歴	出版年	請求記号	資料コード
18号ノ5	上高田	[東京三十分一図]	日本地形社	昭和8年3月測図	昭和22年7月補修	昭和22.9	T/290.3/5213/18-5	5011622714
18号ノ8	中野北部	[東京三十分一図]	日本地形社	昭和3年3月測図	昭和22年7月補修	昭和22.9	T/290.3/5213/18-8	5011514109
18号ノ8	中野北部	[東京三十分一図]	日本地形社	昭和3年3月測図	昭和22年7月補修	昭和22.9	T/290.3/5213/18-8	5011622732
18号ノ9	小瀧	[東京三十分一図]	日本地形社	昭和7年4月測図	昭和22年7月補修	昭和22.9	T/290.3/5213/18-9	5011514118
18号ノ9	小瀧	[東京三十分一図]	日本地形社	昭和7年4月測図	昭和22年7月補修	昭和22.9	T/290.3/5213/18-9	5011622741
19号ノ1	池袋	[東京三十分一図]	日本地形社	大正11年6月測図	昭和22年7月補修	昭和22.9	T/290.3/5213/19-1	5012032740
19号ノ2	西巢鴨	[東京三十分一図]	日本地形社	大正11年7月測図	昭和22年7月補修	昭和22.9	T/290.3/5213/19-2	5012032759
19号ノ3	巢鴨	[東京三十分一図]	日本地形社	昭和5年7月測図	昭和22年7月補修	昭和22.9	T/290.3/5213/19-3	5012032768
19号ノ4	目白	[東京三十分一図]	日本地形社	大正11年9月測図	昭和22年7月補修	昭和22.9	T/290.3/5213/19-4	5011622760
19号ノ5	小石川西北部	[東京三十分一図]	日本地形社	昭和5年7月測図	昭和22年7月補修	昭和22.9	T/290.3/5213/19-5	5012032777
19号ノ6	小石川北部	[東京三十分一図]	日本地形社	昭和5年12月測図	昭和22年7月補修	昭和22.9	T/290.3/5213/19-6	5012032786
19号ノ8	牛込北部	[東京三十分一図]	日本地形社	大正11年7月測図	昭和22年7月補修	昭和22.9	T/290.3/5213/19-8	5011622750
19号ノ8	牛込北部	[東京三十分一図]	日本地形社	大正11年7月測図	昭和22年7月補修	昭和22.9	T/290.3/5213/19-8	5011622779
19号ノ9	小石川	[東京三十分一図]	日本地形社		昭和5年12補正 昭和22年7月補修	昭和22.9	T/290.3/5213/19-9	5011622788
20号ノ1	本郷北部	[東京三十分一図]	日本地形社	昭和6年12月測図	昭和22年7月補修	昭和22.9	T/290.3/5213/20-1	5011514038
20号ノ1	本郷北部	[東京三十分一図]	日本地形社	昭和6年12月測図	昭和22年7月補修	昭和22.9	T/290.3/5213/20-1	5011622895
20号ノ2	日暮里	[東京三十分一図]	日本地形社	昭和6年12月測図	昭和22年7月補修	昭和22.9	T/290.3/5213/20-2	5011514047
20号ノ2	日暮里	[東京三十分一図]	日本地形社	昭和6年12月測図	昭和22年7月補修	昭和22.9	T/290.3/5213/20-2	5011622901
20号ノ3	南千住	[東京三十分一図]	日本地形社			昭和22.9	T/290.3/5213/20-3	5011514056
20号ノ3	南千住	[東京三十分一図]	日本地形社			昭和22.9	T/290.3/5213/20-3	5011622910
20号ノ4	本郷	[東京三十分一図]	日本地形社			昭和22.9	T/290.3/5213/20-4	5011622920
20号ノ5	下谷	[東京三十分一図]	日本地形社			昭和22.9	T/290.3/5213/20-5	5011622939
20号ノ7	本郷南部	[東京三十分一図]	日本地形社		昭和6年10月補正 昭和22年7月補正	昭和22.9	T/290.3/5213/20-7	5012032795
20号ノ8	下谷南部	[東京三十分一図]	日本地形社		昭和6年10月補正 昭和22年7月補修	昭和22.9	T/290.3/5213/20-8	5011622948
20号ノ9	浅草	[東京三十分一図]	日本地形社			昭和22.9	T/290.3/5213/20-9	5011622957
20号ノ9	浅草	[東京三十分一図]	日本地形社			昭和22.9	T/290.3/5213/20-9	5011745035
21号ノ1	南千住東部	[東京三十分一図]	日本地形社	昭和6年12月測図	昭和22年7月補修	昭和22.9	T/290.3/5213/21-1	5011514065
21号ノ1	南千住東部	[東京三十分一図]	日本地形社	昭和6年12月測図	昭和22年7月補修	昭和22.9	T/290.3/5213/21-1	5011745080
21号ノ2	隅田	[東京三十分一図]	日本地形社	昭和6年12月測図	昭和22年7月補修	昭和22.9	T/290.3/5213/21-2	5011745090
21号ノ3	本田南部	[東京三十分一図]	日本地形社	昭和7年11月測図	昭和22年7月補修	昭和22.9	T/290.3/5213/21-3	5011745106
21号ノ4	浅草東北部	[東京三十分一図]	日本地形社		昭和7年3月補正 昭和22年7月補修	昭和22.9	T/290.3/5213/21-4	5011622966
21号ノ4	浅草東北部	[東京三十分一図]	日本地形社		昭和7年3月補正 昭和22年7月補修	昭和22.9	T/290.3/5213/21-4	5011745115
21号ノ5	寺島	[東京三十分一図]	日本地形社	大正11年11月測図	昭和22年7月補修	昭和22.9	T/290.3/5213/21-5	5011745124
21号ノ6	上平井	[東京三十分一図]	日本地形社	大正11年12月測図	昭和22年7月補修	昭和22.9	T/290.3/5213/21-6	5011745142

3千分1地形図

図番	図名	名称	出版者	測図・測量年	図歴	出版年	請求記号	資料コード
21号ノ7	本所北部	[東京三十分一図]	日本地形社		昭和3年3月補正 昭和22年7月補修	昭和22.9	T/290.3/5213/21-7	5011745133
21号ノ7	本所北部	[東京三十分一図]	日本地形社		昭和3年3月補正 昭和22年7月補修	昭和22.9	T/290.3/5213/21-7	5011745429
21号ノ8	吾嬬	[東京三十分一図]	日本地形社	大正11年11月測図	昭和22年7月補修	昭和22.9	T/290.3/5213/21-8	5011745151
21号ノ9	平井	[東京三十分一図]	日本地形社	大正11年11月測図	昭和22年7月補修	昭和22.9	T/290.3/5213/21-9	5011623005
21号ノ9	平井	[東京三十分一図]	日本地形社	大正11年11月測図	昭和22年7月補修	昭和22.9	T/290.3/5213/21-9	5011745044
22号ノ1	奥戸	[東京三十分一図]	日本地形社	昭和16年11月測図	昭和22年7月補修	昭和22.9	T/290.3/5213/22-1	5012032801
22号ノ4	奥戸南部	[東京三十分一図]	日本地形社	昭和3年5月測図	昭和22年7月補修	昭和22.9	T/290.3/5213/22-4	5012032839
22号ノ7	西小松川北部	[東京三十分一図]	日本地形社	昭和16年5月測図	昭和22年7月補修	昭和22.9	T/290.3/5213/22-7	5011623014
26号ノ2	本町通	[東京三十分一図]	日本地形社			昭和22.9	T/290.3/5213/26-2	5011514127
26号ノ3	柏木	[東京三十分一図]	日本地形社	大正11年8月測図	昭和22年7月補修	昭和22.9	T/290.3/5213/26-3	5011514136
26号ノ3	柏木	[東京三十分一図]	日本地形社	大正11年8月測図	昭和22年7月補修	昭和22.9	T/290.3/5213/26-3	5011622797
[26号ノ5]	本郷通	[東京三十分一図]	日本地形社	昭和8年5月測図		昭和22.9	T/290.3/5213/26-5	5011514145
26号ノ6	角筈	[東京三十分一図]	日本地形社			昭和22.9	T/290.3/5213/26-6	5011622803
26[号]ノ8	代代木	[東京三十分一図]	日本地形社	昭和8年5月測図	昭和22年7月補修	昭和22.9	T/290.3/5213/26-8	5012032848
26号ノ9	初臺	[東京三十分一図]	日本地形社	大正11年5月測図	昭和22年7月補修	昭和22.9	T/290.3/5213/26-9	5012032857
27号ノ1	西大久保	[東京三十分一図]	日本地形社	大正11年6月測図	昭和22年7月補修	昭和22.9	T/290.3/5213/27-1	5011622812
27号ノ2	牛込	[東京三十分一図]	日本地形社		昭和5年11月補正 昭和22年7月補修	昭和22.9	T/290.3/5213/27-2	5011622830
27号ノ3	麴町北部	[東京三十分一図]	日本地形社		昭和6年11月補正 昭和22年7月補修	昭和22.9	T/290.3/5213/27-3	5011622840
27号ノ4	四谷西部	[東京三十分一図]	日本地形社	大正11年6月測図	昭和22年7月補修	昭和22.9	T/290.3/5213/27-4	5011622859
27号ノ5	四谷	[東京三十分一図]	日本地形社	昭和5年11月測図	昭和22年7月補修	昭和22.9	T/290.3/5213/27-5	5011622868
27号ノ6	麴町	[東京三十分一図]	日本地形社		昭和5年12月補正 昭和22年7月補修	昭和22.9	T/290.3/5213/27-6	5012032866
27号ノ8	赤坂	[東京三十分一図]	日本地形社		昭和5年12月補正 昭和22年7月補修	昭和22.9	T/290.3/5213/27-8	5011622877
27号ノ9	麴町南部	[東京三十分一図]	日本地形社	昭和5年12月測図	昭和22年7月補修	昭和22.9	T/290.3/5213/27-9	5012032875
28号之1	神田西部	[東京三十分一図]	日本地形社		昭和6年10月補正 昭和22年7月補修	昭和22.9	T/290.3/5213/28-1	5012032884
28号ノ2	神田	[東京三十分一図]	日本地形社		昭和6年10月補正 昭和22年7月補修	昭和22.9	T/290.3/5213/28-2	5011622975
28号ノ3	浅草南部	[東京三十分一図]	日本地形社	昭和6年12月測図	昭和22年7月補修	昭和22.9	T/290.3/5213/28-3	5011622984
28号ノ3	浅草南部	[東京三十分一図]	日本地形社	昭和6年12月測図	昭和22年7月補修	昭和22.9	T/290.3/5213/28-3	5011745198
28号ノ4	麴町東部	[東京三十分一図]	日本地形社		昭和6年10月補正 昭和22年7月補修	昭和22.9	T/290.3/5213/28-4	5012032893
28号ノ5	日本橋	[東京三十分一図]	日本地形社		昭和6年10月補正 昭和22年7月補修	昭和22.9	T/290.3/5213/28-5	5012032900
28号ノ6	日本橋東部	[東京三十分一図]	日本地形社		昭和6年10月補正 昭和22年7月補修	昭和22.9	T/290.3/5213/28-6	5011745053
28号ノ7	麴町東南部	[東京三十分一図]	日本地形社		昭和6年10月補正 昭和22年7月補修	昭和22.9	T/290.3/5213/28-7	5012032919
28号ノ8	京橋	[東京三十分一図]	日本地形社		昭和6年10月補正 昭和22年7月補修	昭和22.9	T/290.3/5213/28-8	5012032928
28号ノ9	深川西部	[東京三十分一図]	日本地形社	昭和6年10月測図	昭和22年7月補修	昭和22.9	T/290.3/5213/28-9	5011745204

3千分1地形図

図番	図名	名称	出版者	測図・測量年	図歴	出版年	請求記号	資料コード
29号ノ1	本所	[東京三千分一図]	日本地形社		昭和6年12月補正 昭和22年7月補修	昭和22.9	T/290.3/5213/29-1	5011745062
29号ノ1	本所	[東京三千分一図]	日本地形社		昭和6年12月補正 昭和22年7月補修	昭和22.9	T/290.3/5213/29-1	5011745213
29号ノ2	龜戸	[東京三千分一図]	日本地形社	昭和6年12月測図	昭和23年7月補修	昭和22.9	T/290.3/5213/29-2	5011745071
29号ノ2	龜戸	[東京三千分一図]	日本地形社	昭和6年12月測図	昭和23年7月補修	昭和22.9	T/290.3/5213/29-2	5011745222
29号ノ3	逆井	[東京三千分一図]	日本地形社	大正11年11月測図	昭和22年7月補修	昭和22.9	T/290.3/5213/29-3	5011623023
29号ノ3	逆井	[東京三千分一図]	日本地形社	大正11年11月測図	昭和22年7月補修	昭和22.9	T/290.3/5213/29-3	5011745231
29号ノ5	大島	[東京三千分一図]	日本地形社	昭和6年11月測図	昭和22年7月補修	昭和22.9	T/290.3/5213/29-5	5011745240
29号ノ6	大島東部	[東京三千分一図]	日本地形社	昭和3年6月測図	昭和22年7月補修	昭和22.9	T/290.3/5213/29-6	5011623032
29号ノ6	大島東部	[東京三千分一図]	日本地形社	昭和3年6月測図	昭和22年7月補修	昭和22.9	T/290.3/5213/29-6	5011745250
29号ノ7	深川	[東京三千分一図]	日本地形社		昭和6年10月補正 昭和22年7月補修	昭和22.9	T/290.3/5213/29-7	5011745269
29号ノ8	砂町	[東京三千分一図]	日本地形社	昭和6年12月測図	昭和22年7月補修	昭和22.9	T/290.3/5213/29-8	5011623041
29号ノ8	砂町	[東京三千分一図]	日本地形社	昭和6年12月測図	昭和22年7月補修	昭和22.9	T/290.3/5213/29-8	5011745278
29号ノ9	砂町東部	[東京三千分一図]	日本地形社	昭和3年5月測図	昭和22年7月補修	昭和22.9	T/290.3/5213/29-9	5011623050
29号ノ9	砂町東部	[東京三千分一図]	日本地形社	昭和3年5月測図	昭和22年7月補修	昭和22.9	T/290.3/5213/29-9	5011745287
[30号ノ1]	松江西部	[東京三千分一図]	日本地形社	昭和3年6月測図		昭和22.9	T/290.3/5213/30-1	5011623060
30号ノ4	松江西南部	[東京三千分一図]	日本地形社	昭和3年5月測図	昭和22年7月補修	昭和22.9	T/290.3/5213/30-4	5011623079
30号ノ7	宇喜田	[東京三千分一図]	日本地形社	昭和16年4月測図	昭和22年7月補修	昭和22.9	T/290.3/5213/30-7	5011623097
34号ノ3	松濤	[東京三千分一図]	日本地形社	大正11年6月測図	昭和22年7月補修	昭和22.9	T/290.3/5213/34-3	5012032937
34号ノ4	代田	[東京三千分一図]	日本地形社			昭和22.9	T/290.3/5213/34-4	5012032946
34号ノ5	三宿	[東京三千分一図]	日本地形社			昭和22.9	T/290.3/5213/34-5	5012032955
34号ノ6	上目黒北部	[東京三千分一図]	日本地形社			昭和22.9	T/290.3/5213/34-6	5012032964
34号ノ7	若林	[東京三千分一図]	日本地形社	昭和13年4月測図		昭和22.9	T/290.3/5213/34-7	5012032973
34号ノ8	太子堂	[東京三千分一図]	日本地形社	昭和13年6月測図	昭和22年7月補修	昭和22.9	T/290.3/5213/34-8	5012032982
34号ノ9	上目黒	[東京三千分一図]	日本地形社			昭和22.9	T/290.3/5213/34-9	5012032991
35号ノ2	赤坂南部	[東京三千分一図]	日本地形社		昭和5年11月補正 昭和22年7月補修	昭和22.9	T/290.3/5213/35-2	5012033003
35号ノ3	麻布東北部	[東京三千分一図]	日本地形社		昭和5年11月補正 昭和22年7月補修	昭和22.9	T/290.3/5213/35-3	5012033012
35号ノ6	麻布東部	[東京三千分一図]	日本地形社		昭和5年11月補正 昭和22年7月補修	昭和22.9	T/290.3/5213/35-6	5012033021
35号ノ7	三田	[東京三千分一図]	日本地形社	大正10年12月測図	昭和22年7月補修	昭和22.9	T/290.3/5213/35-7	5012033068
35号ノ9	芝	[東京三千分一図]	日本地形社		昭和5年11月補正 昭和22年7月補修	昭和22.9	T/290.3/5213/35-9	5012033077
36号ノ2	京橋南部	[東京三千分一図]	日本地形社		昭和6年10月補正 昭和22年7月補修	昭和22.9	T/290.3/5213/36-2	5012033086
36号ノ4	芝東北部	[東京三千分一図]	日本地形社	昭和6年12月測図	昭和22年7月補修	昭和22.9	T/290.3/5213/36-4	5012033095
36号ノ5	京橋南端	[東京三千分一図]	日本地形社		昭和6年11月補正 昭和22年7月補修	昭和22.9	T/290.3/5213/36-5	5012033101
36号ノ6	深川西南端	[東京三千分一図]	日本地形社		昭和6年11月補正 昭和22年7月補修	昭和22.9	T/290.3/5213/36-6	5011745296
36号ノ7	芝東部	[東京三千分一図]	日本地形社		昭和6年12月補正 昭和22年7月補修	昭和22.9	T/290.3/5213/36-7	5012033110

3千分1地形図

図番	図名	名称	出版者	測図・測量年	図歴	出版年	請求記号	資料コード
37号ノ1	深川南部	[東京三千分一図]	日本地形社	大正12年8月	昭和22年7月補修	昭和22.9	T/290.3/5213/37-1	5011745302
37号ノ2	砂町南部	[東京三千分一図]	日本地形社	大正11年9月	昭和22年7月補修	昭和22.9	T/290.3/5213/37-2	5011745311
37号ノ3	砂町東南部	[東京三千分一図]	日本地形社	昭和3年3月測図	昭和22年7月補修	昭和22.9	T/290.3/5213/37-3	5011623088
37号ノ3	砂町東南部	[東京三千分一図]	日本地形社	昭和3年3月測図	昭和22年7月補修	昭和22.9	T/290.3/5213/37-3	5011745320
41号ノ1	上馬	[東京三千分一図]	日本地形社	昭和13年7月測図		昭和22.9	T/290.3/5213/41-1	5012134383
41号ノ2	下馬	[東京三千分一図]	日本地形社	昭和13年6月測図		昭和22.9	T/290.3/5213/41-2	5012134392
41号ノ3	中目黒	[東京三千分一図]	日本地形社	大正10年11月測図	昭和22年7月補修	昭和22.9	T/290.3/5213/41-3	5012134409
41号ノ4	深澤	[東京三千分一図]	日本地形社	昭和13年7月測図	昭和22年7月補修	昭和22.9	T/290.3/5213/41-4	5012134418
41号ノ5	柿木坂	[東京三千分一図]	日本地形社			昭和22.9	T/290.3/5213/41-5	5012134427

地図帳

書名	巻号	出版者	出版年	備考	内容	請求記号	資料コード
東京市復興計画三千分一大地図		内山模型製図社	大正13	地図42枚・土地区画整理詳細色別		DT/0・519/215/	1124498349
帝都地形図	第1集	之潮	平成17.3	別冊付録:総解説・参考写真・総索引		DRT/290.3/5157/1	5011234947
帝都地形図	第2集	之潮	平成17.3			DRT/290.3/5157/2	5011234983
帝都地形図	第3集	之潮	平成17.3			DRT/290.3/5157/3	5011235004
帝都地形図	第4集	之潮	平成17.3			DRT/290.3/5157/4	5011235040
帝都地形図	第5集	之潮	平成17.3			DRT/290.3/5157/5	5011235087
帝都地形図	第6集	之潮	平成17.3			DRT/290.3/5157/6	5011235111
多摩地形図	1942(昭和17)-44(同19)年	之潮	平成16.5	162枚14p		DRT/59・290/5019/2004	5016275773