

東京の住宅地図

～番地や建物名がわかる大縮尺地図のご紹介～

「東京のある場所の地歴を調べたい。」「△△ビルが建つ前にはどんな建物があったか知りたい。」など、建物名や居住者名を調べるときには住宅地図が役に立ちます。住宅地図の当館の所蔵は昭和30年代からですが、それ以前の時期についてさかのぼって調べる場合にも、同じように役に立つ資料が他にもあります

このリーフレットでは、建物名や居住者名等がわかる大縮尺の地図資料についてご紹介します。

◇住宅地図（昭和30年代～最新版）

建物の形状や居住者名等が記された大縮尺の地図です。東京の住宅地図は、地域によって異なりますが、概ね昭和30年代から所蔵しています。最新版は1階ホールの書棚に並んでいます。過去の分は書庫に入っていますので、ご利用になる場合は下記の方法で資料請求をしてください。

区市町村別の詳しい所蔵状況は『東京都立中央図書館都市・東京情報担当所蔵 地図目録』の巻末にある「住宅地図目録」で調べることができます。

《書庫（閉架）の住宅地図の請求手順》

- ①『東京都立中央図書館都市・東京情報担当所蔵地図目録』の巻末にある「住宅地図目録」でご覧になりたい住宅地図を探します。
※区市町村別の発行順に並んでいます。
※先頭に◆印のある住宅地図はマイクロフィルムです。

| 足立区 | |
|---|--------------|
| ◆東京都全住宅案内図帳、足立区…住宅協会//編…住宅協会…[1982?] | |
| R/0920/Z996/T2-20 | (112517780) |
| ◆足立区全区…公共施設地図航空株式会社//編…公共施設地図航空…1970…(全住) | |
| R/0920/K7491/Z1-21 | (1123676393) |
| 足立区、西部…日本住宅地図出版株式会社//編…日本住宅地図出版…1973…(ゼン 東京都…[第31-21]) | |
| DRT/0・290/35/3-21-1 | (1124345340) |
| DRT/0・290/35/3-21-1A | (1124345359) |
| 足立区、南部…日本住宅地図出版株式会社//編…日本住宅地図出版…1973…(ゼン 東京都…[第31-21]) | |

- ②パソコンで蔵書検索をします。
まず蔵書検索画面でログインしてください。

蔵書検索

ログイン 最初にログインしてください。
ログインしないと書庫資料の請求ができません。

リセット 検索

- ③蔵書検索画面下部の資料コード欄に「住宅地図目録」にある括弧の中の10桁の数字を入力し、検索します。

※ゼンリンの住宅地図は、タイトル欄に“ゼンリン”（空白）“区市町村名”を入力して検索することもできます。

資料指定

他の項目と組み合わせて検索することはできません。

資料コード

別置記号 請求記号1 請求記号2 請

リセット 検索

④検索結果一覧画面でタイトルをクリックし、
資料詳細画面を開きます。

⑤「予約かごへ」をクリックし、出納申込してください。

| 所蔵 | | | | | | | |
|------------|------|--------|----------------------|------------|------|-------|-------|
| 所蔵は 2 件です。 | | | | | | | |
| 所蔵館 | 所蔵場所 | 資料区分 | 請求記号 | 資料コード | 所蔵状態 | 資料の利用 | |
| 配架日 | 協力貸出 | 利用状況 | 返却予定日 | 資料取扱 | 予約数 | 付録注記 | 備考 |
| 中央 | 書庫 | 行政郷土図書 | DRT/0・290/35/3-21-1 | 1124345340 | | | 予約かごへ |
| 1983/08/15 | 不可 | 利用可 | | | 0 | | |
| 中央 | 書庫 | 行政郷土図書 | DRT/0・290/35/3-21-1A | 1124345359 | | | 予約かごへ |
| 1983/08/15 | 不可 | 利用可 | | | 0 | | |

《過去の地名を調べる》

古い地図を調べる時は、その場所の当時の地名を知る必要があります。

『**角川日本地名大辞典 13 東京都**』角川書店 (RT/0・200/112/1998)

「地誌編」の「現行行政地名」を現在の地名で調べると、直前の地名がわかります。

さらに古い地名は「地名編」でお調べ下さい。

『**日本歴史地名大系 13 東京都の地名**』平凡社 (RT/290.1/5001/2002)

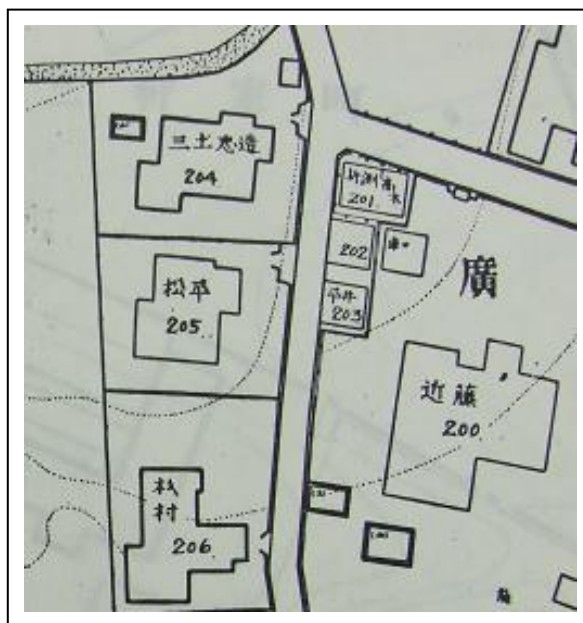
巻末に「五十音順索引」と「難読地名一覧」があります。

◇火災保険特殊地図 (昭和3～35年)

火災保険会社等が、火災保険の評価額算定のために、都市製図社に委託して作成した住宅の地番の入った詳細な地域図です。一部には住居者名が記入されています。

本来は1枚ものの地図です。当館では区毎に製本していますが、繁華な場所のみを作成しており、区全域は揃っていません。

詳しい所蔵状況は『東京都立中央図書館都市・東京情報担当所蔵 地図目録』p.56～61をご覧ください。



◇地籍地図 (明治12～昭和10年)

登記所、役場などに備え付けられている地籍図、公図などと土地台帳を合体させ、編集した地図です。



地籍地図

| 五 四 同 | 五 三 同 | 五 二 同 | 五 一 宅 地 | 五 〇 山 林 | 四 九 同 | 四 八 同 | 四 七 同 | 四 六 宅 地 | 四 五 宅 地 | 四 四 宅 地 | 四 三 宅 地 | 四 二 宅 地 | 四 一 宅 地 | 四 〇 宅 地 | 地 目 等 級 坪 数 地 価 所 有 者 住 所 |
|----------------------------|----------------------------|----------------------------|----------------------------|----------------------------|----------------------------|----------------------------|----------------------------|----------------------------|----------------------------|----------------------------|----------------------------|----------------------------|----------------------------|----------------------------|---|
| 同 | 同 | 同 | 同 | 同 | 同 | 同 | 同 | 同 | 同 | 同 | 同 | 同 | 同 | 同 | 同 |
| 二 三 〇 〇 〇 〇 | 二 三 〇 〇 〇 〇 | 二 三 〇 〇 〇 〇 | 二 三 〇 〇 〇 〇 | 二 三 〇 〇 〇 〇 | 二 三 〇 〇 〇 〇 | 二 三 〇 〇 〇 〇 | 二 三 〇 〇 〇 〇 | 二 三 〇 〇 〇 〇 | 二 三 〇 〇 〇 〇 | 二 三 〇 〇 〇 〇 | 二 三 〇 〇 〇 〇 | 二 三 〇 〇 〇 〇 | 二 三 〇 〇 〇 〇 | 二 三 〇 〇 〇 〇 | 同 |
| 同 | 同 | 同 | 同 | 同 | 同 | 同 | 同 | 同 | 同 | 同 | 同 | 同 | 同 | 同 | 同 |

地籍台帳

『**明治初期東京地籍図集成 A～C**』 明治12 (内務省地理局 西川光穂) 1:2400 科学書院 (DRT290.3/5026/1～3)
収録範囲は旧15区。地番、地番界、土地1筆ごとの坪数・間口・奥行・等級および官庁・寺社などの主要な建物名が記載されています。土地の居住者・所有者名は記載されていません。

『**東京市土地宝典**』 明治42～大正4年調査 1:2500 金洪舎 (請求記号は各自治体別)
旧15区のうち下谷区、本郷区以外を所蔵しています。1枚の地図に、地籍台帳(地番・地目・等級・坪数・地価・間口)と、地籍地図(地番および主要な建物名)の両方を載せています。土地の所有者名は記載されていません。

『**地籍台帳・地籍地図**』 明治45～大正元 全7巻 (東京市区調査会) 1:1000 柏書房 (DRT0.345/40/1～8)
収録範囲は旧15区(ただし本所区、深川区は一部)と接続する4郡(荏原郡、豊多摩郡、北豊島郡、南葛飾郡)。台帳編には、土地の1筆ごとの地番、地目、等級、坪数、地価、所有者住所、所有者氏名が記載されています。また、1巻の最初に、名寄索引(所有者名のいろは順索引)があります。地籍地図には地番のほか、会社・商店・学校・官庁などの建物名が記載されています。

『**東京市〇〇区地籍台帳 東京市〇〇区地籍地図**』 昭和6～10 1:1200 内山模型製図社 (請求記号は各自治体別)
旧15区と渋谷区を所蔵しています。地籍台帳には、町丁別に、地番・地目・面積・地価・土地賃貸価格・所有者住所・所有者氏名を記載。名寄索引はありません。地籍地図には、地番のほか、大きな建物名(商店・会社・寺社・官庁等)が記載されています。

※旧15区: 明治11～昭和7年の区部。麴町、神田、日本橋、京橋、芝、麻布、赤坂、四谷、牛込、小石川、本郷、下谷、浅草、本所、深川の15区。

◇商工地図 (戦前)

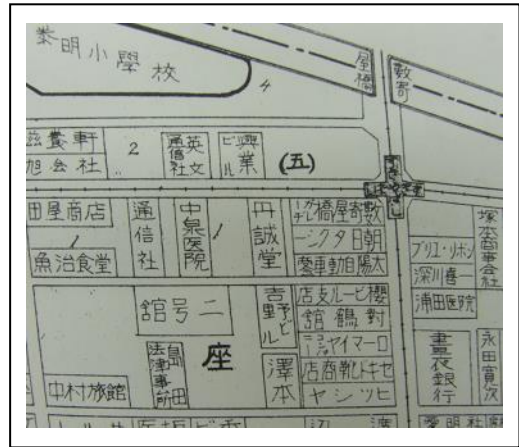
市街地の商店や会社等を案内するために作成された都市案内図です。

『昭和前期日本商工地図集成』第1期 東京・神奈川・

千葉・埼玉 柏書房 1987 1:4000～

1:10000 (DRT290.3/5009/1987)

昭和3～11年刊の「大日本職業別明細図」のうち東京・神奈川・千葉・埼玉地域分を復刻して収録したものです。



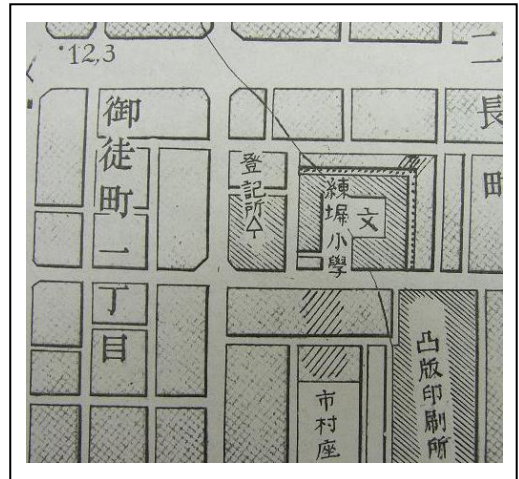
◇地形図 (明治～昭和)

縮尺が3千分1や5千分1などの地形図は、学校や工場、神社など、大きな建物名を確認できる場合があります。

『明治前期・昭和前期東京都市地図』1～4 清水靖夫編

柏書房 1995～1996 (DRT/0・290/3054/1～4)

第1部(2万5千分の1)と第2部(1万分の1)から構成されています。見開き2ページを1単位とし、現在の地形図と直接対照することができます。



3000分1地形図

『帝都地形図』第1～6集 之潮 2005

(DRT290.3/5157/1～6)

大正11年～昭和22年に都市計画用地図として作られた東京区部の3000分1地形図を、現在の地図とともに掲載し解説した地図集です。

『多摩地形図』清水靖夫編 之潮 2004

(DRT/59・290/5019/2004)

昭和17～19年に戦時都市計画のため空中写真測量により作成された東京西郊の3000分1地形図をまとめた地図集です。

◇沿革図集 (江戸～現代) あれば便利!

地域によっては沿革図集、変遷図集が作成されていることがあります。同一地域の地図を時代を追って集めているので、比較しやすい利点があります。

『東京都港区近代沿革図集』港区立三田図書館

1970～1979 (T35・26/1/1～7-3)

同一地点を昭和41年から江戸時代まで5000分1の同一縮尺の地図でさかのぼって比較できるようにした地図集です。第6巻に総索引があります。増補版では昭和61年と平成17～20年の地図が追加されました。『港区近代沿革図集』港区立港郷土資料館 2006～2011 (T35・290/5014/1～6)

『中央区沿革図集』中央区立京橋図書館 1996

(DT33・20/3015/1～3)

江戸から現代までの中央区の地図を、月島地域、日本橋地域、京橋地域の地域ごとに大縮尺に拡大して収録した地図帳です。江戸時代の沽券図や、関東大震災後の帝都復興事業による変化の図など、貴重な地図が収録されています。

1階 総合案内・相談カウンターへお気軽にご相談ください。